
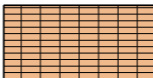






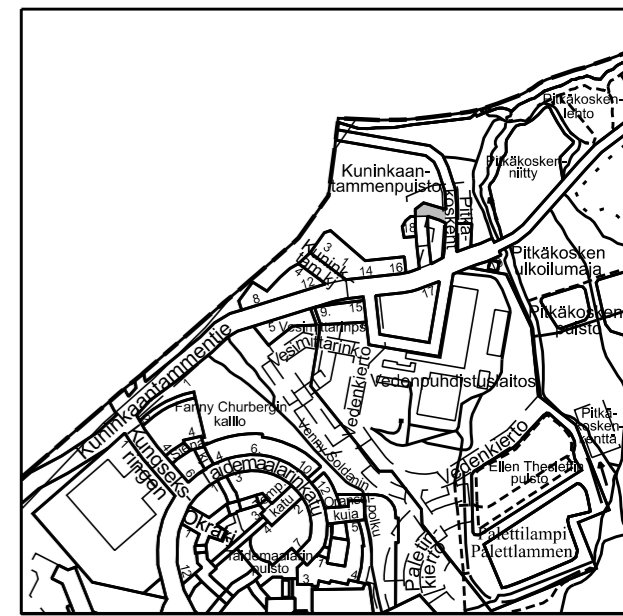



PIIRUSTUSMERKINNÄT

-  Ajorata, asfalttia
-  Nupukiveys, sekavärinen
-  Nurmetus
-  Poistettava puu 1 kpl
-  Kadun likimääräinen korkeusasema
-  Reunatuki, luonnonkivi, harmaa
-  Reunatuki, madallettu, luonnonkivi, harmaa
-  Valaisinpylväs

Katu kuivatetaan hulevesiviemäreillä, jotka liitetään Pitkäköskenkien suunniteltuihin hulevesiviemäriin.



Helsinki		Kaupunkiympäristön toimiala		www.hel.fi	
				sähköposti: etunimi.sukunimi@hel.fi	
KAUP.OSA, OSA-ALUE					
33. Kaarela, Kuninkaantammi					
PITKÄKOSKENKUJA					
Katusuunnitelma					
MK	LIITTYY	NRO	KHS		
1:500	KORVAA	31788/1	KYLK		
	KORVATTU	TASOKOORDINAATIO:	HYV.	13.12.2022	Reetta Putkonen
	ASEMAKAAVA 12352	ETRS-GK25	TARK.	13.12.2022	Silja Hurskainen
	LIIKENNES. 6552-1	KORKEUSJÄRJESTELMÄ: N2000	PROJ.	13.12.2022	Ismo Rantanen
			HYV.	13.12.2022	Marko Ranta
			TARK.	13.12.2022	Kati Paronen
			LAAT.	13.12.2022	Laura Oittinen
Ratapihantie 11, PL 114, 00521 HELSINKI p. (09) 8565 3800, fax (09) 8565 3850 www.finnmap-infra.fi					