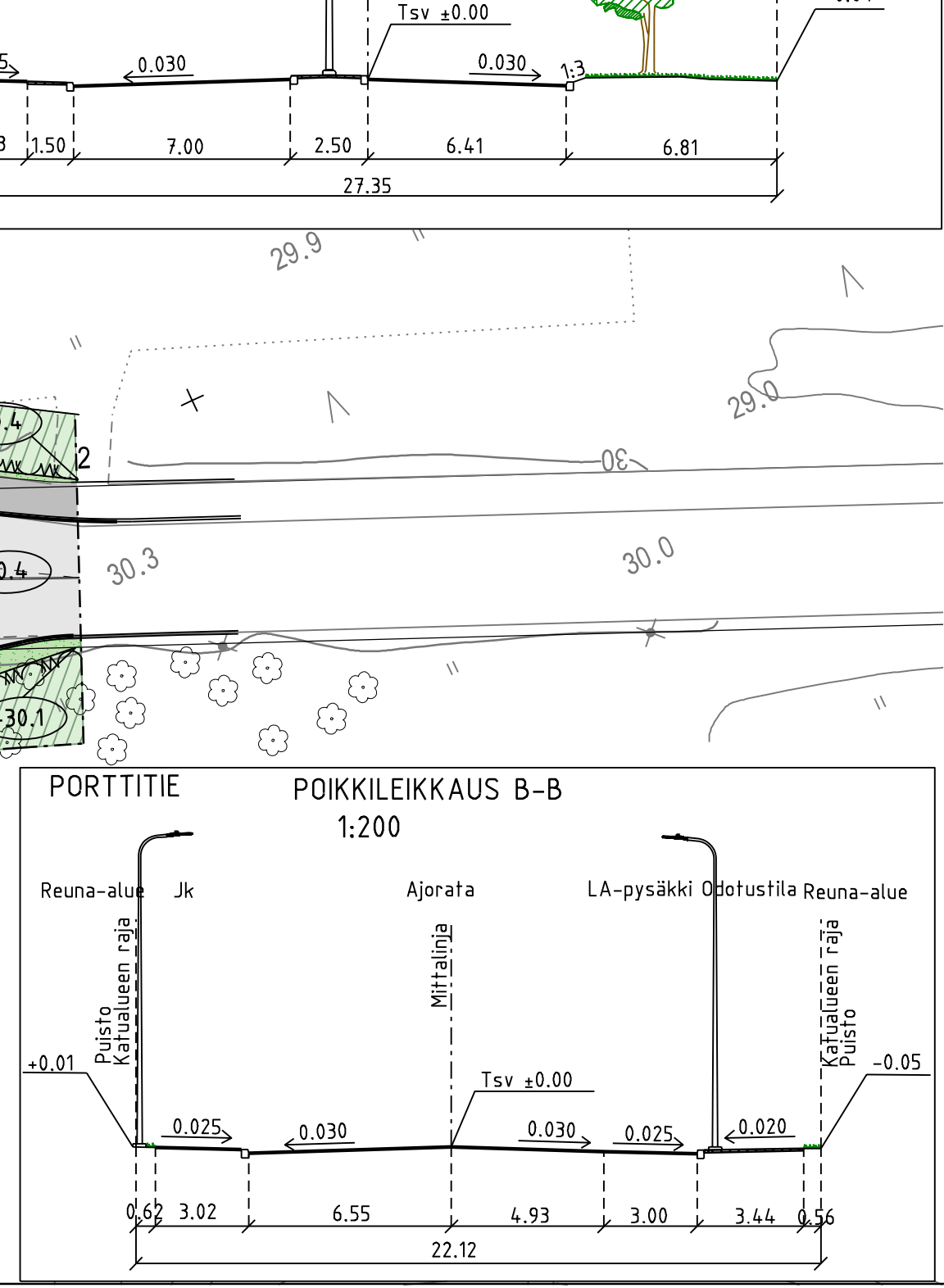
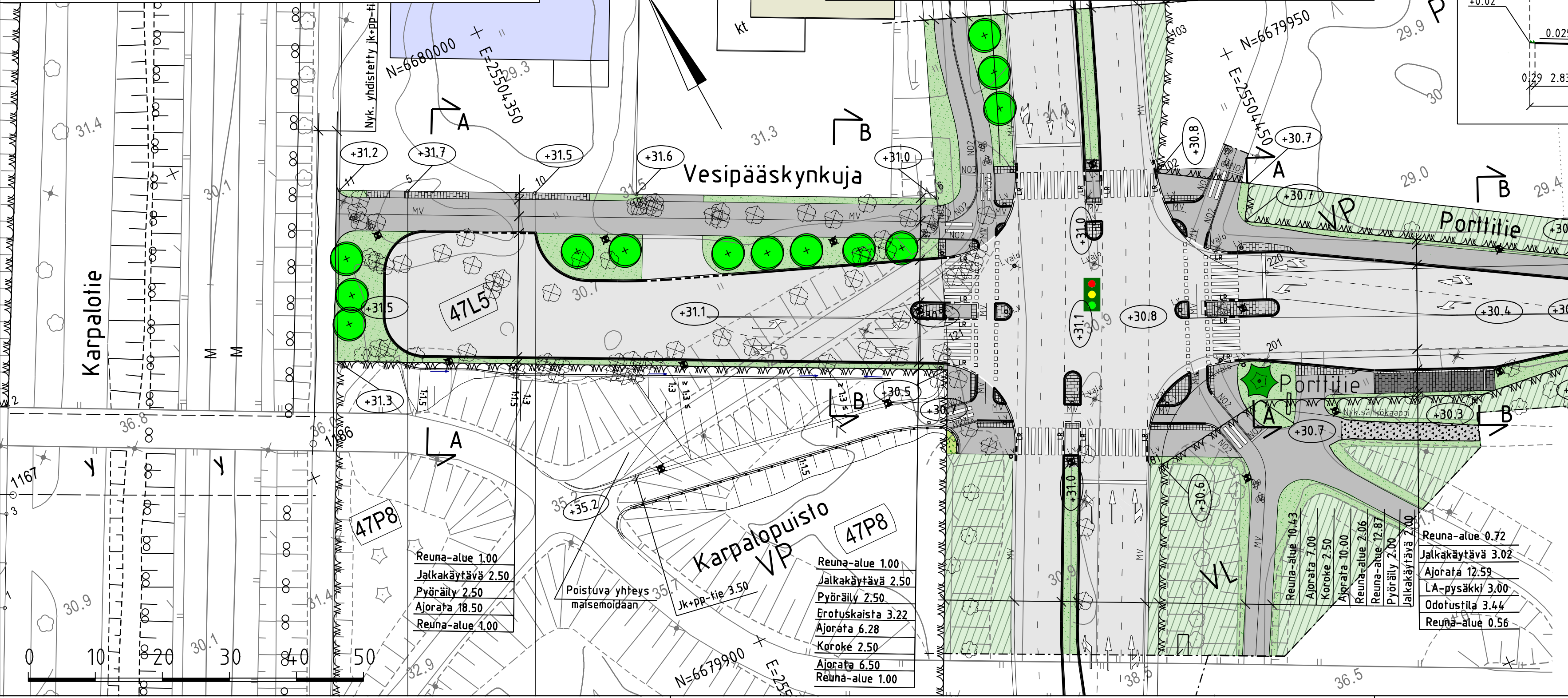
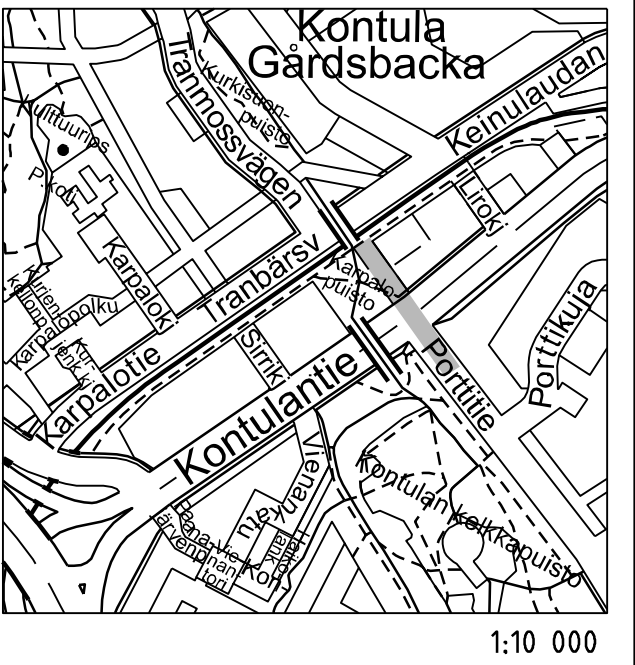


- PIIRUSTUSMERKINNÄT
- Ajorata/jalkakäytävä ja pp, asfalttia
 - Betonikiveys, harmaa
 - Betonikiveys, musta
2:n kiven valkoinen betonikiviraita
3:n kiven harmaa noppakiviraita
 - Noppakivi, harmaa
 - Kivituhka
 - Nurmetus
 - Nykyinen nurmetus kasvillisuus uusitaan rakentamisen vaatimilta osilta
 - Maanpeitepensas
 - Istutettava lehtipuu 10 kpl
 - Nykyinen havupuu 1 kpl
 - Poistettava puu 74 kpl
 - Kadun likimääräinen korkeusasema
 - 2:n kiven harmaa noppakiviraita
 - 3:n kiven harmaa noppakiviraita
 - Reunatuki, luonnonkivi, punainen
 - Reunatuki, madallettu/luiskattu, luonnonkivi, punainen
 - Reunatuki, upotettu, luonnonkivi, punainen
 - Reunatuki, nykyinen
 - Avo-oja
 - Valaisinpylväs
 - Nyk./poistettava valaisinpylväs
 - Uusi liikennevalopylväs
 - Poistettava liikennevalopylväs
 - Liikennevalo-ohjattu liittymä



Helsinki Kaupunkiympäristön toimiala www.hel.fi
sähköposti: etunimi.sukunimi@hel.fi

KAUP.OSA, OSA-ALUE
47. Mellunkylä, Kontula

**VESIPÄÄSKYNKUJA
PORTTITIE VÄLILLÄ KONTULANTIE - 80M KONTULANTIESTÄ ITÄÄN**
KONTULANTIE LIITTYMÄALUE
Katusuunnitelma

MK	LIITTYY	NRO	KHS	
1:500	KORVAA	31721/1	KYLK	
1:200	KORVATTU	TASOKOORDINAATISTO: ETRS-GK25	HYV.	23.5.2022 Reetta Putkonen
	ASEMAKAAVA	KORKEUSJÄRJESTELMÄ: NZ000	TARK.	23.5.2022 Ismo Rantanen
	LIKENNES.		PROJ.	23.5.2022 Mikko Nevalainen
			HYV.	
			TARK.	16.5.2022 Antti Kosonen
			LAAT.	16.5.2022 Eeva Hautalahti

DESTIA