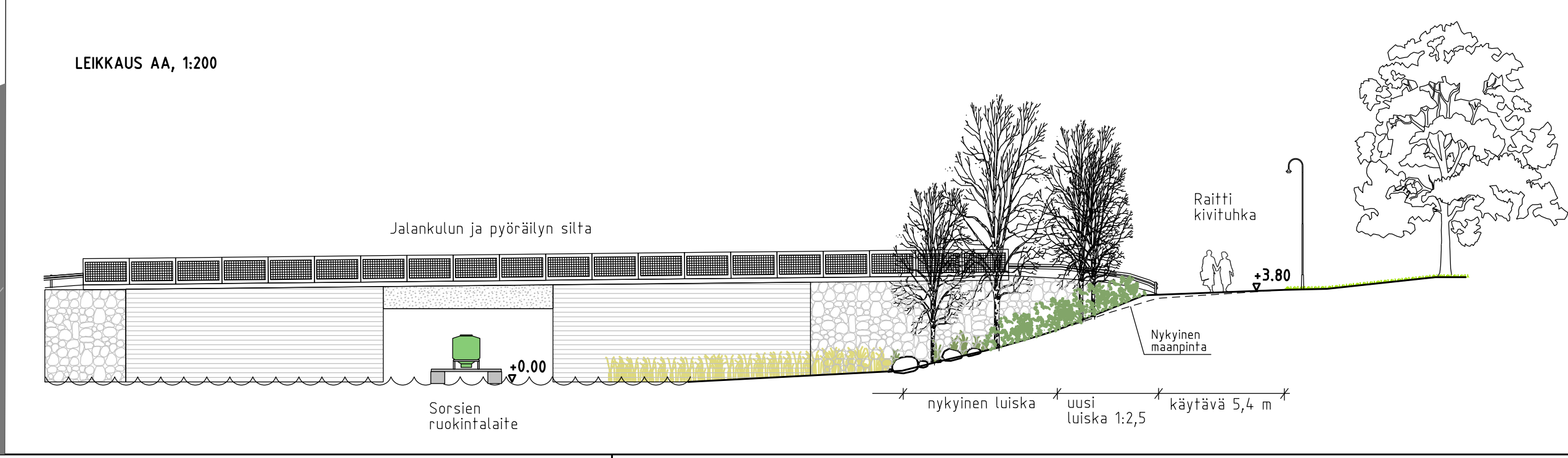

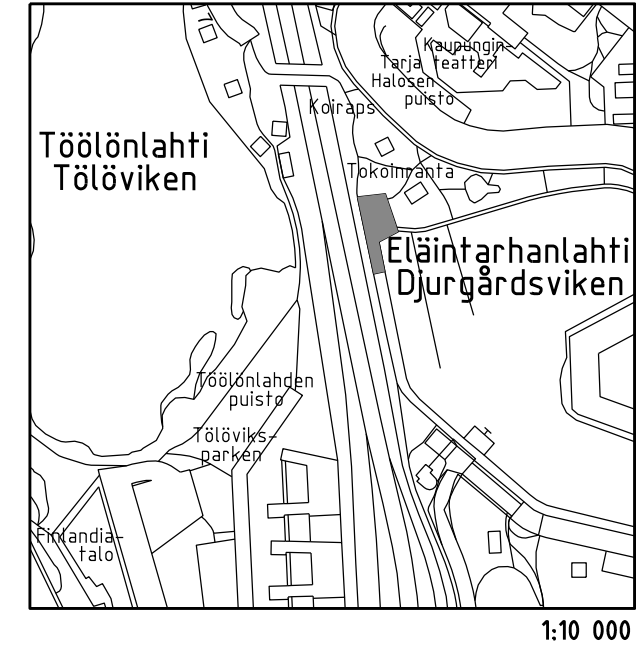




- PIIRUSTUSMERKINNÄT**
- Säilyvä puu, mitaamaton
  - Säilyvä puu, mitattu
  - Poistettava puu
  - Istutettava puu
  - Nykyinen, säilyvä pensaskasvillisuus
  - Istutettava matala lehtipensas
  - Nurmi, säilyvä
  - Nurmi, uusi
  - Ruovikko, säilyvä
  - Rantakasvillisuus ja kivikko, säilyvä
  - Noppakiveys, harmaa
  - Kiviverho
  - Murske
  - nyk. Kivifuhka, nykyinen/uusi
  - Betoni
  - Asfaltti
  - Vesialue
  - Maakivi
  - Reunatuki, luonnonkivi, harmaa
  - KA1 Sillan kaide
  - KA2 Keven liikenteen kaide
  - Valaisinympävs
  - Hulevesikalvo
  - Likimääräinen korkeusasema
  - Maalaukset



Helsinki Kaupunkiympäristön toimiala		www.hel.fi sähköposti: etunimi.sukunimi@hel.fi	
KAUP. OSA, OSA-ALUE 02. Kluuvi, 11. Kallio			
<b>TOKOINRANTA, KAISANIEMENPUISTO</b> Töölönlahden tulvasuojeluhankkeen kohdalla			
Puistosuunnitelma			
MK	LITTYY V00589/14, V00589/30 29969/451	NRO	KHS
1:200	KORVAA 00000/000	VIO 6048/1	KYLK
KORVATTU 00000/000	ASEMAKAAVA 5958, 1885 2310, 1886	TASOKOORDINAATISTO: ETRS-GK25	HYV. 20.2.2020 Jussi Luomanen
LIKENNES. 5778-3	N2000	KORKEUSJÄRJESTELMÄ: N2000	TARK. 20.2.2020 Laura Yli-Jama
			PROJ. 20.2.2020 Lasse Toivanen
			HYV. 17.2.2020 A.-J. Koskenniemi
			TARK. 17.2.2020 J. Tiainen, E. Lehtomäki
			LAAT. 17.2.2020 J. Shigzelius, S. Mikkola
<b>SITOWISE</b>		Tuulikuja 2 02100 Espoo 020 747 6000 www.sitowise.com	