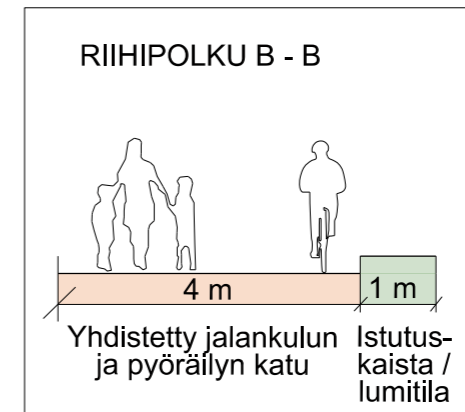
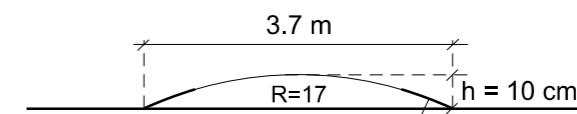


SELITE


- Suunnitelma-alueen raja
- Kaava-alueen raja
- Jalkakäytävä
- Yhdistetty jalankulku ja pyörätie
- Ajourata
- Istutускаista
- Pysäköinti



TÖYSSY A - A



Valkoinen ruutumerkintä
50 x 50cm



Helsinki Kaupunkiympäristön toimiala Liikenne- ja katusuunnittelu

Kaupunginosa
30, Munkkiniemi

RIIHITIE 9 YMPÄRISTÖN LIIKENNESUUNNITELMA

Liikennesuunnitelma

Mittakaava 1:1000	Diaarinro	HEL 2020-001526	Piirustusno	Päiväys	02.02.2021
	Hanke	2923	7106	Muutettu pvm	
	Asemakaava	12661	Tasokoordinaatisto	Hyväksyjä	Reetta Putkonen
	Käsittelyt	2.2.2021	ETRS-GK25 Korkeusjärjestelmä N2000	Tarkastanut	Jouni Korhonen
				Laatinut	Eeva Väistö