




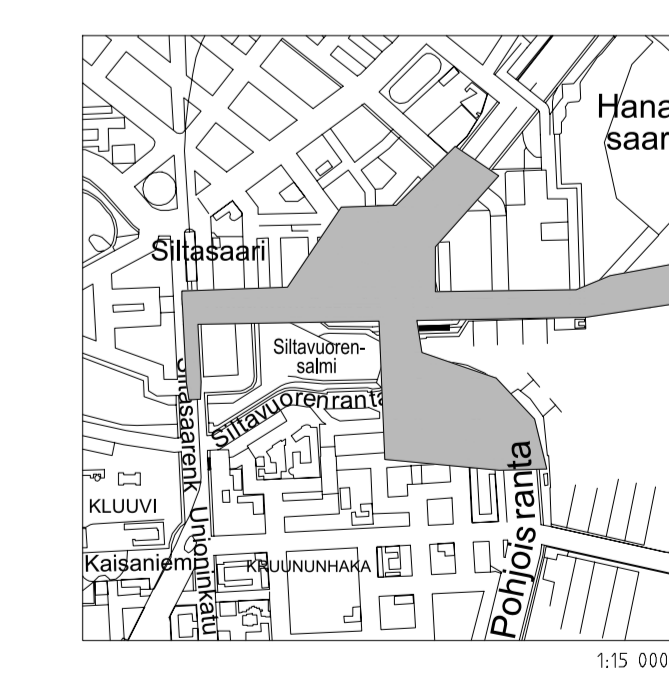


# Selite

-  Liikennevalot
-  Lippuautomaatti
-  Väriallinen pinta/päällyste
-  Pyöräteline
-  Suunnitelma-alueen raja
- Jalankulku- ja pyöräliikenteen opasteet yksipuolisia, TK 45mm
- Autoliikenteen opasteet TK 200, ellei toisin mainita

- |    |   |    |   |
|----|---|----|---|
| 1  |    | 17 |    |
| 2  |    | 18 |    |
| 3  |    | 19 |    |
| 4  |    | 20 |    |
| 5  |    | 21 |    |
| 6  |    | 22 |    |
| 7  |    | 23 |    |
| 8  |  | 24 |  |
| 9  |  | 25 |  |
| 10 |  | 26 |  |
| 11 |  | 27 |  |
| 12 |  | 28 |  |
| 13 |  | 29 |  |
| 14 |  | 30 |  |
| 15 |  | 31 |  |
| 16 |  | 32 |  |
|    |   | 33 |  |



|   |               |                 |                  |
|---|---------------|-----------------|------------------|
| Kruunusillat-ratiotie   |               | HTV: 26.4.2024  | Jussi Kalinainen |
| Sisäosaeväki 12 A, 00530 Helsinki   |               | TARK: 26.4.2024 | Santeri Palin    |
| www.kruunusillat.fi   |               | LAAT: 26.4.2024 | Lauri Tuominen   |
| <b>Helsinki</b> Kaupunkiympäristön toimiala Liikenne- ja katusuunnittelu                    |               |                 |                  |
| Katuosoitus 11 Hakaniemi, 10 Sörnänen   |               |                 |                  |
| Kruunusillat-ratiotiehen liittyvien katuosuuksien liikenteen ohjaussuunnitelma Hakaniemessä |               |                 |                  |
| Mittakaava  | 1:1000        | Päiväys         | 3.5.2024         |
| Maavasto  | 7626          | Mittakaava      | Mittakaava       |
| Asennus   | Tasokorkeus   | Maastokartta    | Reetta Pulkonen  |
| Katutaso  | ETRS-GK25     | Tasokorkeus     | Joumi Kortanen   |
| Käsitelmä   | lisp 3.5.2024 | Laatija         | Minttu Iivonen   |

