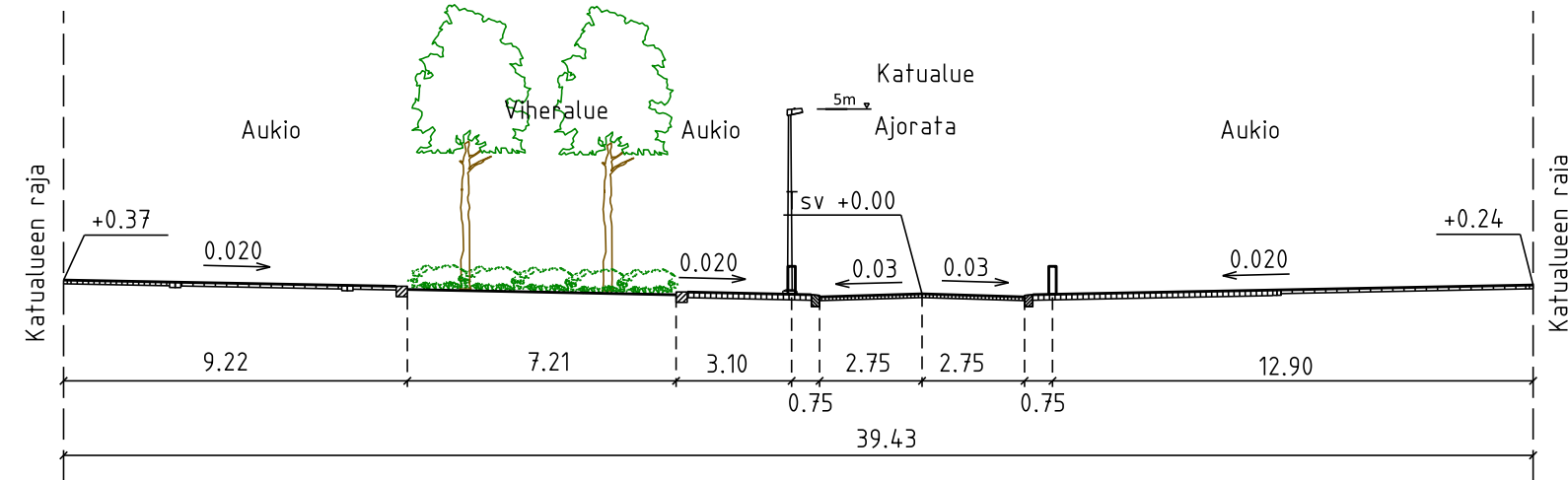
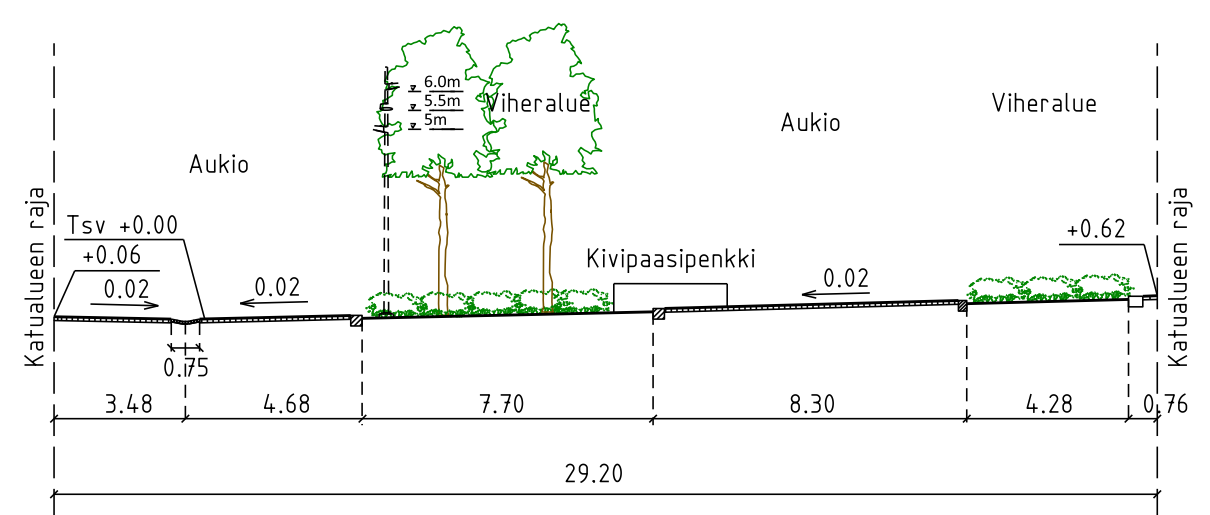


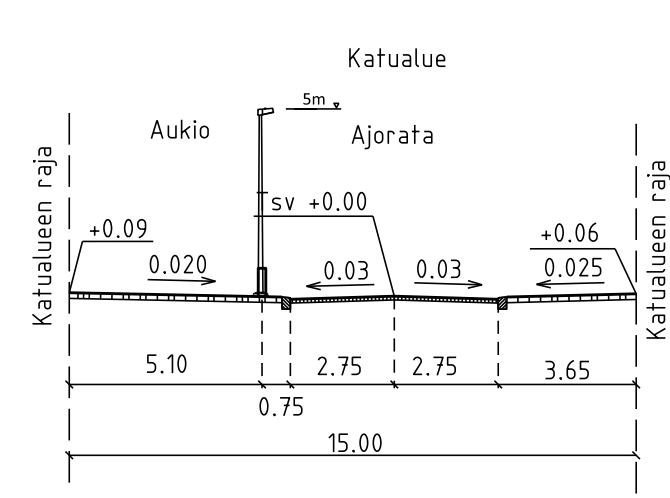
POIKKILEIKKAUS A - A  
1:200



POIKKILEIKKAUS B - B  
1:200



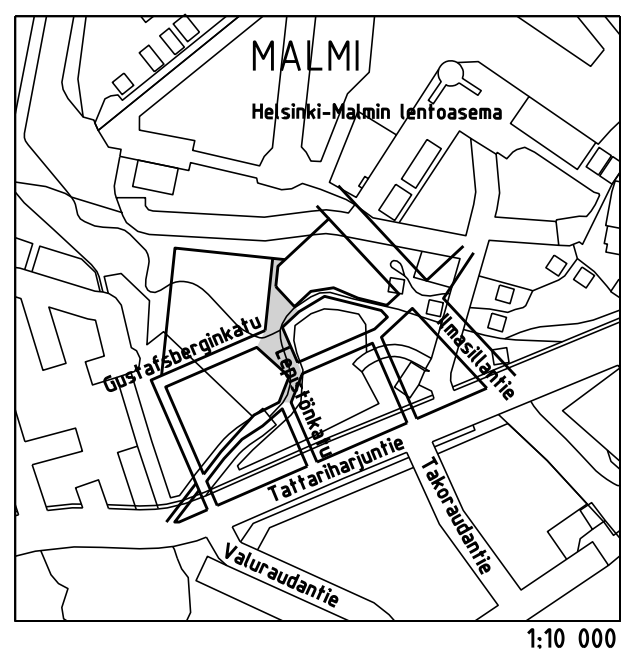
POIKKILEIKKAUS C - C  
1:200



PIIRUSTUSMERKINNÄT

- Ajorata/jalkakäytävä, asfalttia
- Betonilaatta, eri kokoisia, harmaa
- Betonikiveys, harmaa
- Nupukiveys, harmaa
- Maatiili, keltainen
- Maatiili, ruskea
- Turva-alue
- Lentipensas ja perenna, matala
- Istutettava lehtipuu 13 kpl
- +22.5 Kadun likimääräinen korkeusasema
- Vesikouru
- Reunatuki, luonnonkivi, harmaa
- Reunatuki, madallettu/luiskattu, luonnonkivi, harmaa
- Reunatuki, upotettu, luonnonkivi, harmaa
- 2:n kiven harmaa noppakiviraita
- Valaisinpylväs
- Pyöräteline
- Kivipaasipenkki
- Roska-astia
- Pollari, yksittäinen
- Pollaririvi
- Siirtolohkareet
- Heilurikeinu

Aukio kuivatetaan hulevesiviemäreillä, jotka liitetään Oskarsberginkadun ja Nallenrinteenpuiston viemäriin.



Helsinki Kaupunki		Kaupunkiympäristön toimiala		www.hel.fi sähköposti: etunimi.sukunimi@hel.fi	
KAUP.OSA, OSA-ALUE 38. Malmi, Malmin lentokenttä					
<b>NALLENRINTEENAUKIO</b>					
Katusuunnitelma					
MK	LIITTYÄ	NRO	31450/1	KHS	
1:500	KORVAA	TASAKOORDINAATISTO:	ETRS-GK25	YTLK	
1:200	KORVATTU	ASEMAKAAVA	12577	HYV.	10.3.2023 R. Putkonen
		LIKENNES.	6964	TARK.	10.3.2023 I. Rantanen
			KORKEUSJÄRJESTELMÄ: N2000	PROJ.	10.3.2023 A. Tirri
				HYV.	10.3.2023 J. Väätäinen
				TARK.	10.3.2023 J. Lahti
				LAAT.	10.3.2023 M. Bremer / J. Rönnemaa



Helsinginkatu 15  
02050 Turku  
020 747 6000  
www.sitowise.com