

# VUOROVAIKUTUS- AINEISTO

Mellunkylän ja Vartiokylän pohjoisosan  
aluesuunnitelma 2018-2027





# SISÄLTÖ

<b>1. Asukaskyselyn tuloksia</b>	<b>4</b>
1.1 Yhteenveto	4
1.2 Tekninen raportti	68
1.3 Kerro Kartalla -kyselystä koottuja asukasmielipiteitä	87
1.4 Toimenpide-ehdotuksia	88
<b>2. Asukastilaisuudet</b>	<b>126</b>
2.1 Asukastilaisuuksien kooste	126
2.2 Poimintoja työpajoissa esitetyistä kommentteista	150

# Mellunkylän ja Vartiokylän pohjoisosan aluesuunnitelma **ASUKASKYSELYN TULOKSIA**

KOOSTE



# Sisältö

Yleistä	3
Yhteenveto tuloksista	4
Kyselyn rakenne	6
Vastaajien taustatiedot	9
Suunnittelualue	10
Karttakyselyn vastaukset	11
- Vahvuuksia	18
- Epäkohtia	31
- Toimenpiteitä	40
Teemakartat	53
Monivalintavastaukset	61

# Yleistä

- Kysely toteutettiin paikkatietokyselynä kaupungin nettisivuilla (<http://kerrokaartalla.hel.fi/node/2246>)
- Kyselyalueeseen kuuluivat Kivikko, Kontula, Kurkimäki, Mellunmäki, Vesala sekä Puotinharjun ja Vartiokylän pohjoiset osa-alueet
- Kysely oli avoinna aikavälillä 1.-31.5.2017
- Vastaajia kyselyyn osallistui 265
- Tuloksena oli 9000 merkintää, mikä on huomattavasti enemmän aiempien kyselyiden merkintämääriin verrattuna



# Yhteenveto tuloksista - karttakysymykset

- Karttakyselyn tuloksissa positiivisena asiana korostuu erityisesti alueen hienot ja viihtyisät viher- ja puistoalueet sekä niiden tarjoamat luontoelämykset  
→ *Positiiviset merkinnät jakautuvat tasaisesti ympäri aluetta*
- Alueen epäsiisteys ja roskaisuus, meluisuus ja rauhattomuus sekä turvattomat paikat korostuivat selvästi alueen negatiivisina piirteinä  
→ *Negatiiviset merkinnät painottuvat mm. metroasemien ympäristöihin*
- Alueen ylläpidosta ja luontoalueiden kasvillisuuden hoidosta tuli runsaasti kommentteja ja yleisiä huomioita, koskien mm. alueen vieraslajiongelmia sekä metsien hoitoa
- Merkinnät toimenpiteistä painottuivat määrällisesti myös mm. luonnonhoitoon liittyviin kysymyksiin

# Yhteenveto tuloksista - monivalintakysymykset

- Kyselyyn vastanneiden voidaan väittämien perusteella tulkita olevan suhteellisen tyytyväisiä alueen ulkoilureitteihin ja lasten leikki- ja ulkoilumahdollisuuksiin.
- Kyselyyn vastanneista vain n. 5 % oli alle 30 vuotiaita, joka näkyy väittämän *nuorille on riittävästi oleskelu- ja ulkoilumahdollisuuksia* vastauksissa. Nuorin kyselyyn vastannut henkilö ilmoitti iäkseen 20-vuotta
- Alueen viheralueiden hyvästä hoidosta oltiin yleisesti tasaisemmin sekä samaa että erimieltä. Puistojen, niittyjen ja maisemapeltojen sekä metsien hyvästä hoidosta oltiin kuitenkin enemmän *täysin tai jokseenkin samaa mieltä* kuin *täysin tai jokseenkin erimieltä*.



# Kyselyn rakenne

- Kyselyn aihealueet (5 kpl): **Vahvuuksia, epäkohtia, toimenpiteitä, arvioi väitteitä, vastaajatiedot**
- Kyselyn karttamerkinnot olivat ”paikat” (pisteet) 😊 tai ”reitit” (viivat) 📍

## Karttakysymykset (yht. 29 kohtaa)

### VAHVUUKSIA

1. Toimiva, viihtyisä katu, tori tai aukio Kerro tässä, mitkä ominaisuudet tekevät paikasta erityisen toimivan tai viihtyisän	📍
2. Hieno, viihtyisä viheralue Kerro tässä, mitkä ominaisuudet tekevät paikasta erityisen hienon tai viihtyisän	😊
3. Luontoelämyksiä tarjoava paikka	😊
4. Hieno maisema tai näkymä	😊
5. Hiljainen ja rauhallinen paikka	😊
6. Historiallisesti merkittävä paikka	😊
7. Erityisen hieno kohde, todellinen helmi	😊
8. Alue, jossa ulkoilen eniten	😊
9. Lasten suosikkipaikka	😊
10. Nuorison suosima alue	😊
11. Vanhusten suosima alue	😊

### EPÄKOHTIA

12. Epäselvä ja roskaava paikka	😡
13. Meluinen ja rauhaton paikka	😡
14. Turvaton paikka: Kerro miksi alue on turvaton esim. liialta liikenne	😡
15. Heikko näkyvyys reitin varrella esim. pensaat tai muut esteet	😡
16. Huonokuntoiset kalusteet ja rakenteet esim. penkit, kaiteet, portaat	😡
17. Vaikeakulkenun käytävä tai ulkoilureitti esim. lastenvaunulle, vanhukolle	📍
18. Reitti tai paikka, johon vesi tulvii tai kertyy suurina lätköinä	😡

### TOIMENPITEITÄ

19. Kunnostusta kaipaava katu, tori tai aukio	📍
20. Kunnostusta kaipaava viheralue	😡
21. Tarvittava uusi kulkuyhteys	📍
22. Paikka, jossa haluaisin pysähtyä puron ääreen	😡
23. Paikka tai reitti, josta toivoisin avattavan näkymiä	😡
24. Niitty tai peltoalue, jonka toivon säilyvän avoimena	😡
25. Paikkaan tai reitille tarvitaan valaistus	📍
26. Kohde, joka pitäisi ottaa talvikunnossapidon piiriin esim. liukkauden torjuntaa parannettava	📍
27. Kalusteiden tarve, esim. penkki, roska-astia	😡
28. Metsä, jossa ei saa tehdä hoitotoimenpiteitä	😡
29. Hoidon tarpeessa oleva metsä	😡

# Kyselyn rakenne

## Monivalintakysymykset (6)

ARVIOI VÄITTEITÄ

Arvioi oman lähiympäristösi yleistä toimivuutta ja tasoa. Valitse mielestäsi oikea vaihtoehto seuraavista väittämistä:

**30. Lapsille on riittävästi leikki- ja ulkoilumahdollisuuksia.**

täysin samaa mieltä    jokseenkin samaa mieltä    en osaa sanoa    jokseenkin eri mieltä    täysin eri mieltä

**31. Nuorille on riittävästi oleskelu- ja toimintamahdollisuuksia.**

täysin samaa mieltä    jokseenkin samaa mieltä    en osaa sanoa    jokseenkin eri mieltä    täysin eri mieltä

**32. Puistojen hoidosta on huolehdittu hyvin.**

täysin samaa mieltä    jokseenkin samaa mieltä    en osaa sanoa    jokseenkin eri mieltä    täysin eri mieltä

**33. Niittyjen ja maisemapeltojen hoidosta on huolehdittu hyvin.**

täysin samaa mieltä    jokseenkin samaa mieltä    en osaa sanoa    jokseenkin eri mieltä    täysin eri mieltä

**34. Metsien hoidosta on huolehdittu hyvin.**

täysin samaa mieltä    jokseenkin samaa mieltä    en osaa sanoa    jokseenkin eri mieltä    täysin eri mieltä

**35. Ulkoilureitit ovat viihtyisiä ja toimivia.**

täysin samaa mieltä    jokseenkin samaa mieltä    en osaa sanoa    jokseenkin eri mieltä    täysin eri mieltä

# Kyselyn rakenne

## Vastaajatiedot

Vastaajatiedot ja kyselyn tallennus

Ajatuksiani Mellunkylän ja Vartiokylän pohjoisosan katu- ja viheralueiden kehittämiseksi

Pyydämme sinua ilmoittamaan vielä muutaman tiedon itsestäsi. Niiden avulla saamme tietoa siitä, minkä ikäiset, mitä sukupuolta edustavat ja missä päin asuvat ihmiset ovat vastanneet kyselyyn. Muista \*tallentaa\* vastauksesi.

**Ikä**

**Sukupuoli**

Nainen

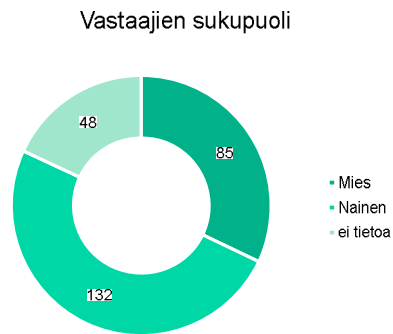
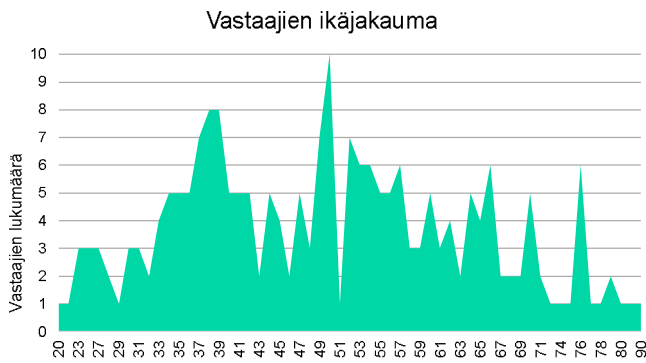
Mies

**Kotikatuni**

**Postinumeroni**

# Vastaajien taustatiedot

- Kyselyn vastaajia oli 265
- 132 kyselyyn vastaajista (50%) oli naisia, 85 miehiä (32%) ja 48 (18%) ei antanut tietoa sukupuolesta.
- Vastaajien ikäjakauma oli laaja. Nuorin vastaaja oli 20- ja vanhin 90-vuotias



# Suunnittelu- alueen kartta

Helsinki

wsp

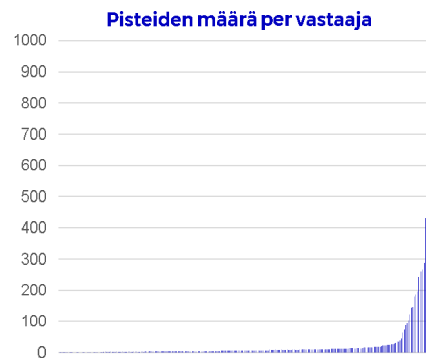
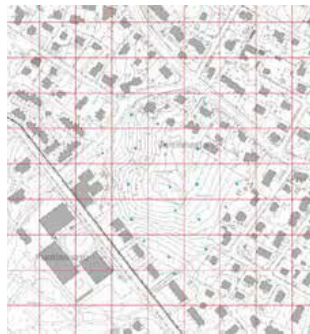
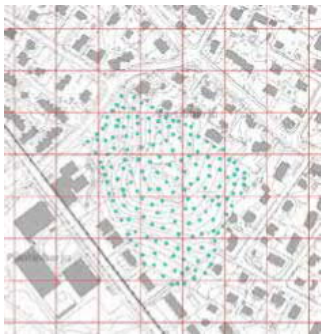


# Karttakyselyn vastaukset

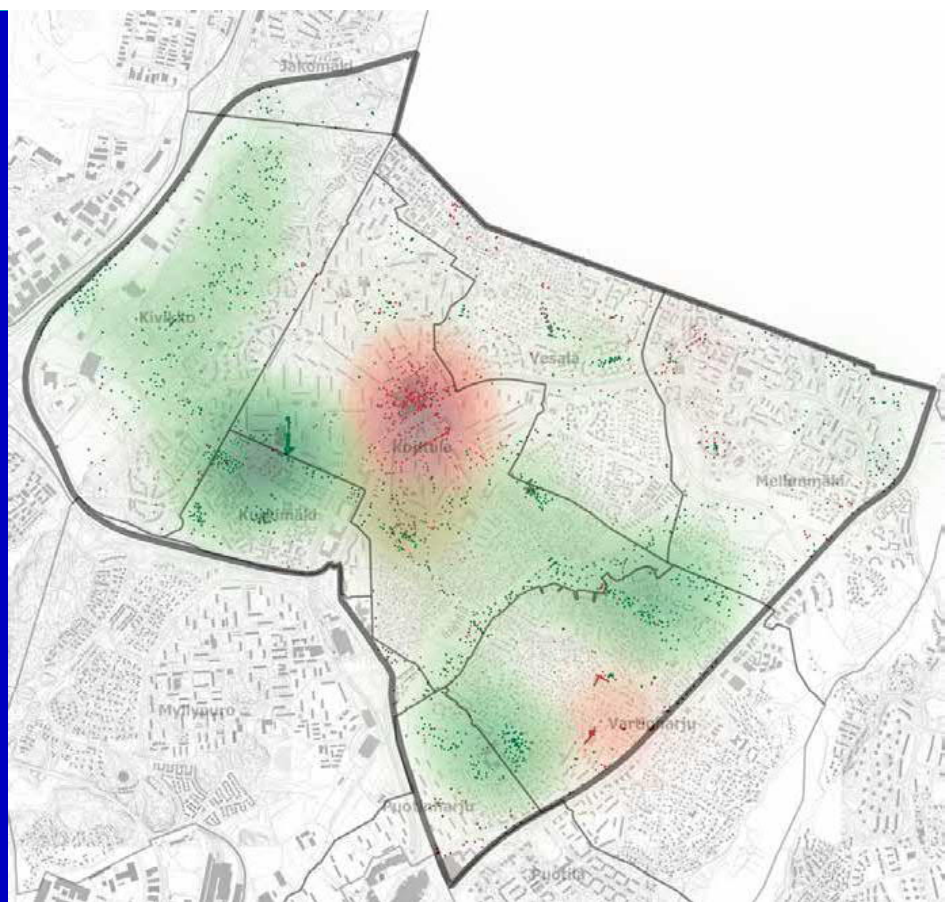


## Karttakyselytuloksien ominaispiirteet ja ongelmakohteet – Pisteiden karsimista

- Karttapisteet sijaitsivat osittain kyselyalueen ulkopuolella
  - 6 "huippuvastaaajaa", joista jokainen oli tehnyt yli 500 pistemerkintää (553, 575, 577, 599, 602, 936).
  - 20 vastaajaa tekivät yli 100 pistettä. Suurin osa vastaajista laitto alle 40 merkintäpistettä (239)
  - Jotkut vastaajat yrittivät antaa viivamaisia tai aluemaisia merkintöjä käyttäen pisteitä
  - Usein "huippuvastaaajien" pisteet sijaitsivat samalla alueella, lähellä toisiaan, liittyivät samaan kysymykseen ja antoivat saman tiedon. Nämä pisteet vääristävät tuloksia huippuvastaaajien merkintöjen näkyessä kartoilla yliedustettuina
- "Huippuvastaaajien" pisteitä karsittiin, jotta kyselyn tulokset eivät vääristyisi.
- Pisteitä karsittiin, jos vastaaja oli tehnyt yli 100 pistettä ja suhteellisen paljon merkintöjä (enemmän kuin noin 5 pistettä) yhteen kysymykseen 50x50m kokoisen solun alueella. Jos pisteeseen liittyi kommentti, piste säilytettiin.



# Pistemerkinntät suunnittelualueella: Positiiviset ja negatiiviset



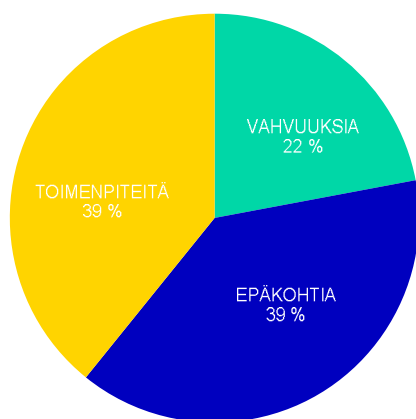
Helsinki

wsp

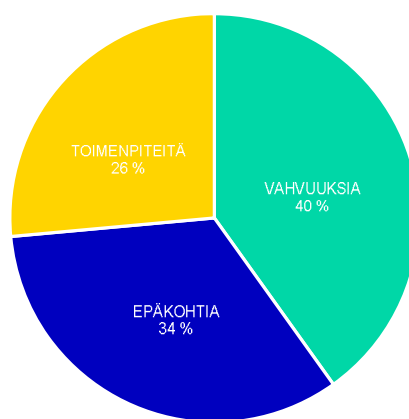


# Merkintöjen jakautuminen teemoittain: Vahvuuksia - Epäkohtia - Toimenpiteitä

MERKINTÖJEN JAKAUTUMINEN



KOMMENTTIEN JAKAUTUMINEN



# Karttamerkinnot viheralueilla

## - Yleisiä huomioita

Eniten merkintöjä ja kommentteja viheralueista kerännyt kokonaisuudessaan **Kivikon ulkoilupuisto**

- Eniten merkintöjä alueen **vahvuuksista Kivikon ulkoilupuistossa**
- **Epäkohtia** merkitty suurin määrä **Kontulan kelkkapuistoon**, joka on hankekohteena
- **Toimenpiteitä** ehdotettu eniten **Mustapuronpuistoon**: ehdotukset pääosin metsänhoitoon liittyviä

	Viheralueen nimi	Vahvuuksia	Epäkohtia	Toimenpiteet	Kommenttimäärä yht.
1	Kivikon ulkoilupuisto	123	9	20	152
2	Mustapuronpuisto	36	12	32	80
3	Kontulan kelkkapuisto	27	16	13	56
4	Linnanpellonpuisto	19	8	13	40
5	Uussillanpuisto	22	1	17	40
6	Mustikkamäki	25	4	7	36
7	Vesalanpuisto	17	7	12	36
8	Paukkulanpuisto	21	4	8	33
9	Mellunmäen virkistysalue	13	1	17	31
10	Linnanherranpuisto	17	6	5	28

# Karttamerkinnot katualueilla - Yleisiä huomioita

Eniten merkintöjä ja kommentteja katualueista kerännyt kokonaisuudessaan **Itäväylä**

- Eniten merkintöjä alueen **vahvuuksista** **Kontulankaarelta ja Länsimäentieltä**
- **Epäkohtia** merkitty suurin määrä **Itäväylällä ja Kontulantiellä**
- **Toimenpiteitä** ehdotettu **Kivikonkaarelle**: yksi kommentti kopioitu neljästi toivoen bussilinjojen parantamista, lisäksi toivottu penkkiä ja roska-astiaa

	Katualueen nimi	Vahvuuksia	Epäkohtia	Toimenpiteet	Kommenttimäärä yht.
1	Itäväylä		10	3	13
2	Kontulantie	1	10	1	12
3	Kiviportintie		7	2	9
4	Kivikonkaari		3	5	8
5	Kontulankaari	3	4	1	8
6	Mellunmäenraitio	1	7		8
7	Länsimäentie	3	1	3	7
8	Mellunmäentie	1	2	4	7
9	Kehä I / Myllymestarintie		3	3	6
10	Kotikonnuntie	1	4	1	6

# Piste- ja viivamerkintöjä

- Seuraavien sivujen aihealueittain esitetyt kartat kuvaavat karttakyselyn kysymyksiin annettuja piste- ja viivamerkintöjä ja huomiota näistä
- Kyselyalueen ulkopuolelle tehtyjä pistemerkitöjä ei ole esitetty kartoilla
- ”Paikkoihin” liittyviä pistemerkitöjä (kysymykset 2-16, 18, 20, 22-24, 27-29) ja niihin liitettyjä kommentteja annettiin suhteellisesti paljon enemmän kuin ”reitteihin” (kysymykset 1, 17, 19, 21, 25-26) liittyviä viivamerkitöjä ja niihin liitettyjä kommentteja

PAIKAT: - keskimääräisesti 396 pistemerkitöä per kysymys  
- keskimääräisesti 60 kommenttia per kysymys

REITIT: - keskimääräisesti 37 viivamerkitöä per kysymys  
- keskimääräisesti 33 kommenttia per kysymys

# Karttakyselyn vastaukset VAHVUUKSIA



# Vahvuuksia

Vahvuuksiin liittyviä kysymyksiä oli kyselyssä yhteensä 11, joista 1 oli reitti-muodossa (viiva) ja 10 paikka-muodossa (piste)).

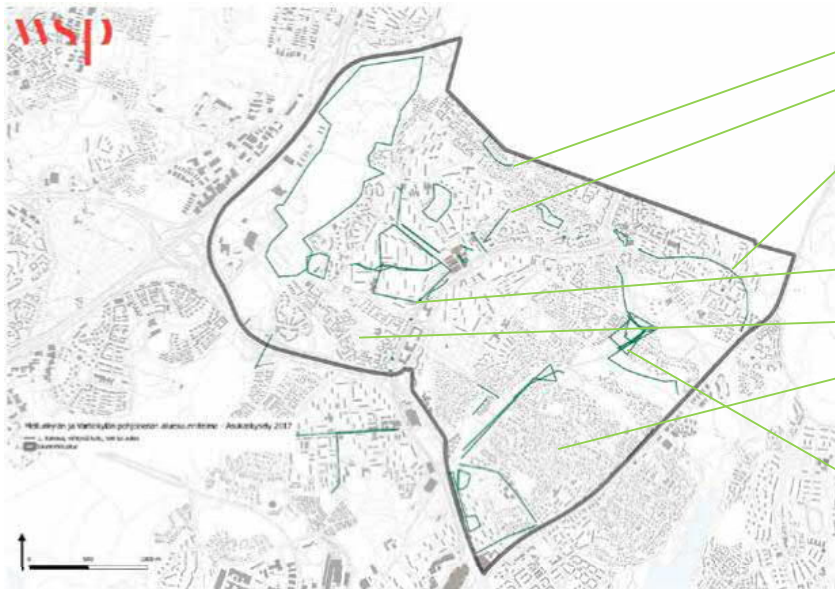
- Eniten vahvuuksiin liittyviä merkintöjä sai maininta 03 ”Luontoelämyksiä tarjoava paikka” (1158 kpl) ja eniten kommentteja kohta 08 ”Alue, jossa ulkoilen eniten” (118 kpl)
- Vähiten annettiin merkintöjä sekä kommentteja kohtaan 11 ”Vanhusten suosima alue” (15 merkintää ja 11 kommenttia).

1. Toimiva, viihtyisä katu, tori tai aukio Kerro tässä, mitkä ominaisuudet tekevät paikasta erityisen toimivan tai viihtyisän	
2. Hieno, viihtyisä viheralue Kerro tässä, mitkä ominaisuudet tekevät paikasta erityisen hienon tai viihtyisän	
3. Luontoelämyksiä tarjoava paikka	
4. Hieno maisema tai näkymä	
5. Hiljainen ja rauhallinen paikka	
6. Historiallisesti merkittävä paikka	
7. Erityisen hieno kohde, todellinen helmi	
8. Alue, jossa ulkoilen eniten	
9. Lasten suosikkipaikka	
10. Nuorison suosima alue	
11. Vanhusten suosima alue	

Kysymys	Merkintämäärä	Kommenttimäärä
01. Toimiva, viihtyisä katu, tori tai aukio	57	54
02. Hieno, viihtyisä viheralue	229	112
03. Luontoelämyksiä tarjoava paikka	<b>1158</b>	87
04. Hieno maisema tai näkymä	89	68
05. Hiljainen ja rauhallinen paikka	61	37
06. Historiallisesti merkittävä paikka	61	44
07. Erityisen hieno kohde, todellinen helmi	104	29
08. Alue, jossa ulkoilen eniten	171	<b>118</b>
09. Lasten suosikkipaikka	74	52
10. Nuorison suosima alue	39	30
11. Vanhusten suosima alue	15	11
<b>Yhteensä</b>	<b>2058</b>	<b>642</b>

## Vahvuuksia: 1. Toimiva, viihtyisä katu, tori tai aukio

(57 viivaa, 54 kommenttia)



Kysymykseen on merkattu katualueita suhteellisen vähän, paljon merkintöjä puistoraiteilla. Kommenteissa teemoina olivat mm. turvallisuus, vehreys ja käytön helppous

Kiikun kevyen liikenteen yhteys

Vähinten merkintöjä on Vartioharjun ja Kurkimäen alueilla

Viheralueilla merkintöjä mm. Ojapuiston ja Linnanpellonpuiston alueilla

## Vahvuuksia: 2. Hieno, viihtyisä viheralue

(229 pistettä, 112 kommenttia)



Keinutien koulun  
ympäristössä yht. 17  
merkintää, ei  
kommentteja

Aarrepuisto on  
kommenttien mukaan  
onnistunut ja  
monipuolinen puisto

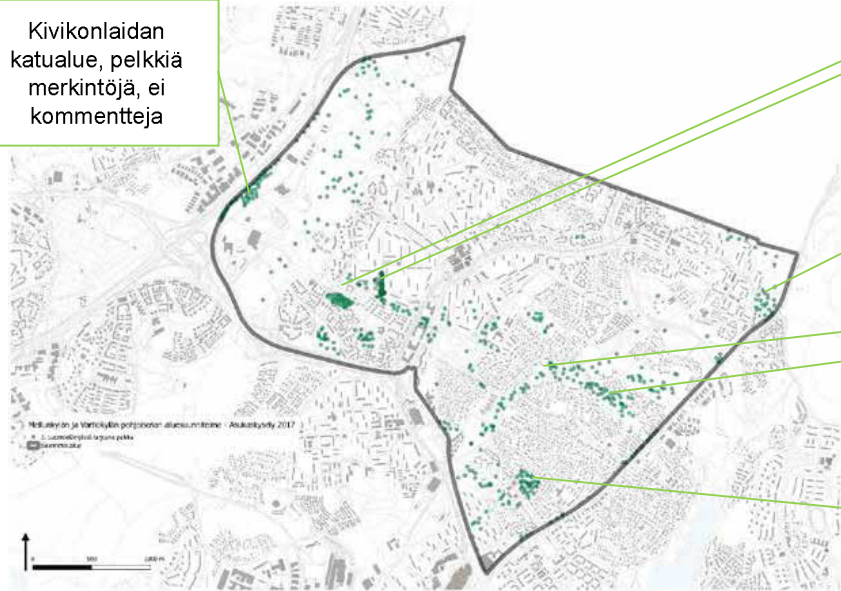
Lähes jokaiselle  
viheralueelle on tehty  
merkintöjä. Kommentit  
sisältävät mm.  
kehitysehdotuksia liittyen  
alueiden varusteluun ja  
toiminnallisuuteen



### Vahvuuksia: 3. Luontoelämyksiä tarjoava paikka

(1158 pistettä, 87 kommenttia)

Kivikonlaidan  
katualue, pelkkiä  
merkintöjä, ei  
kommenteja



Keinutien koulun  
ympäristössä ja  
Kurkimäenpuiston  
alueella runsaasti  
luontoelämyksiin liittyviä  
merkintöjä

Mellunmäen  
virkistysalueen  
kommentit painottavat  
viljelypalstoja

Mustapuronpuisto,  
Linnanherranpuisto:  
kommenteja  
ulkoilureiteistä,  
linnustosta, metsästä

Kiviportinmäen metsä

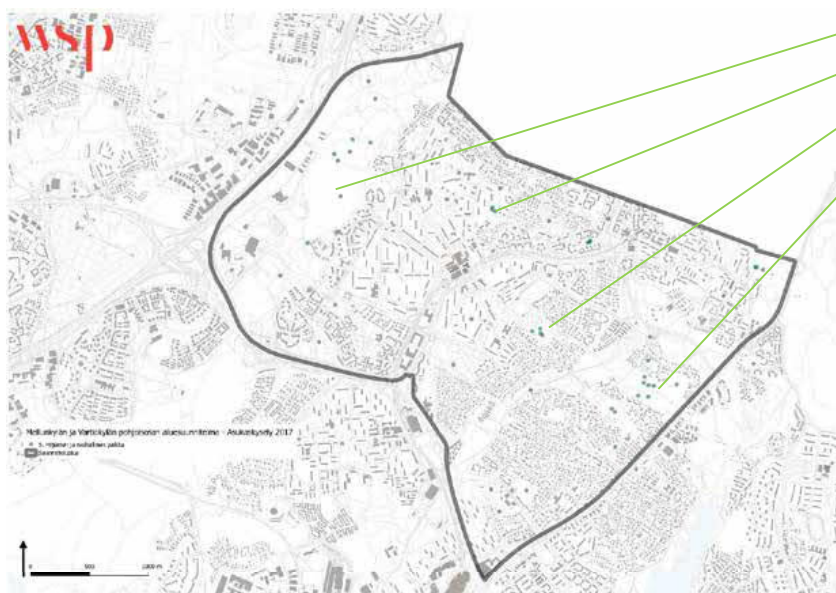
## Vahvuuksia: 4. Hieno maisema tai näkymä

(89 pistettä, 68 kommenttia)



## Vahvuuksia: 5. Hiljainen ja rauhallinen paikka

(61 pistettä, 37 kommenttia)



Hiljaisia ja rauhallisia paikkoja on merkitty alueelle suhteellisen vähän. Merkinnät sijaitsevat pääosin viheralueilla

## Vahvuuksia: 6. Historiallisesti merkittävä paikka

(61 pistettä, 44 kommenttia)



Historiallisesti merkittäviksi paikoiksi on merkitty mm. suunnittelualueella olevia linnoituslaitteiden ympäristöjä, joita halutaan kommenttien mukaan säilytettävän ja suojeltavan

## Vahvuuksia: 7. Erityisen hieno kohde, todellinen helmi (104 pistettä, 29 kommenttia)

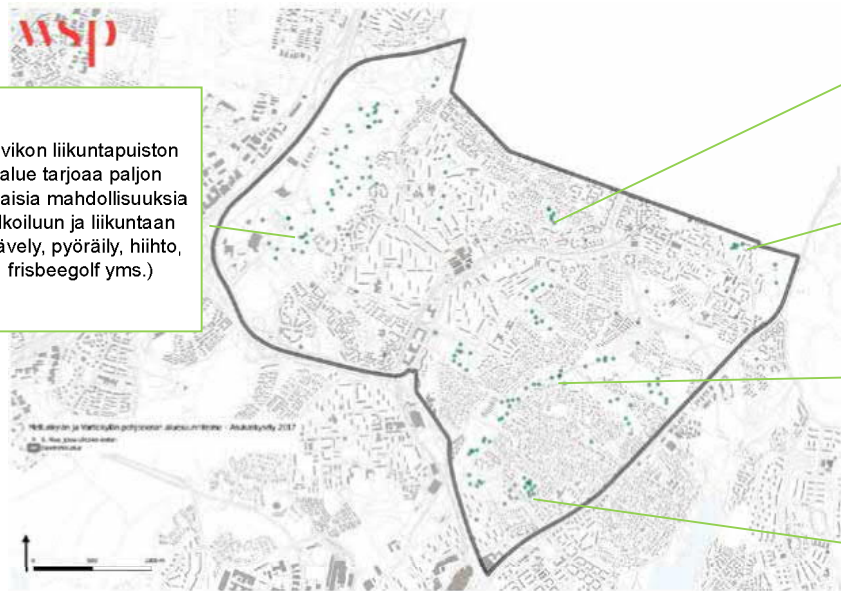


Hienoja kohteita löytyy eri viheralueilta. Eniten merkintöjä sai Keinutien koulun ympäristö, Linnanherranpuiston ja Kiviportinmäen alue

Aarrepuisto näyttäytyy hienona kohteena, josta kommentoitu mm. alueen kasvillisuutta, puroa ja reittejä

## Vahvuuksia: 8. Alue, jossa ulkoilen eniten

(171 pistettä, 118 kommenttia)



Kivikon liikuntapuiston alue tarjoaa paljon erilaisia mahdollisuuksia ulkoiluun ja liikuntaan (kävely, pyöräily, hiihto, frisbeegolf yms.)

Vesalanpuisto: ulkoilua lasten/koirien kanssa

Mellunmäen virkistysalue: luonnonmukainen metsäalue

Mustapuronpuiston läpi kulkeva pyöräily ja kävelyreitti

Kiviportinmäki mm. päiväkotien ja koulun ulkoilukäytössä

## Vahvuuksia: 9. Lasten suosikkipaikka

(74 pistettä, 52 kommenttia)



Alueella on useita lasten leikkipuistoja ja vastaukset ovat hajautuneet koko alueelle

Joissain kohteissa kaivataan mm. ylläpidon parannuksia, enemmän leikkivälineitä yms.

Pulkkamäki nousi esiin mm. Kelkkapuistossa ja Kiviportinmäessä

Lasten suosikkipaikkoihin kuulu rakennettujen leikkipaikkojen ohella myös Kiviportinmäen metsä

## Vahvuuksia: 10. Nuorison suosima alue

(39 pistettä, 30 kommenttia)



Kivikon  
liikuntapuisto:  
frisbeegolf

Kurkimäen  
liikuntapuisto

Kokonaisuudessaan  
suhteellisen vähän  
nuorison suosimiin  
alueisiin liittyviä  
merkintöjä.  
Liikuntapuistot  
korostuivat

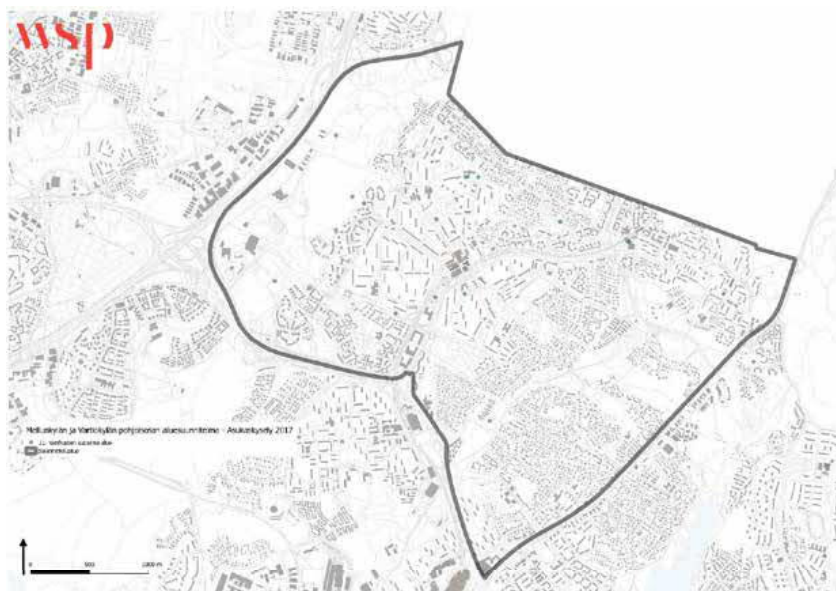
Kontulan liikuntapuisto

Kontulan Kelkkapuisto



## Vahvuuksia: 11. Vanhusten suosima alue

(15 pistettä, 11 kommenttia)



Vanhusten suosimia alueita on merkitty kartalle hyvin vähän. Merkinnät sijoittuvat tasaisesti eri viheralueilla. (Vastaajista n. 20% oli yli 60-vuotiaita)

# Karttakyselyn vastaukset EPÄKOHTIA



# Epäkohtia

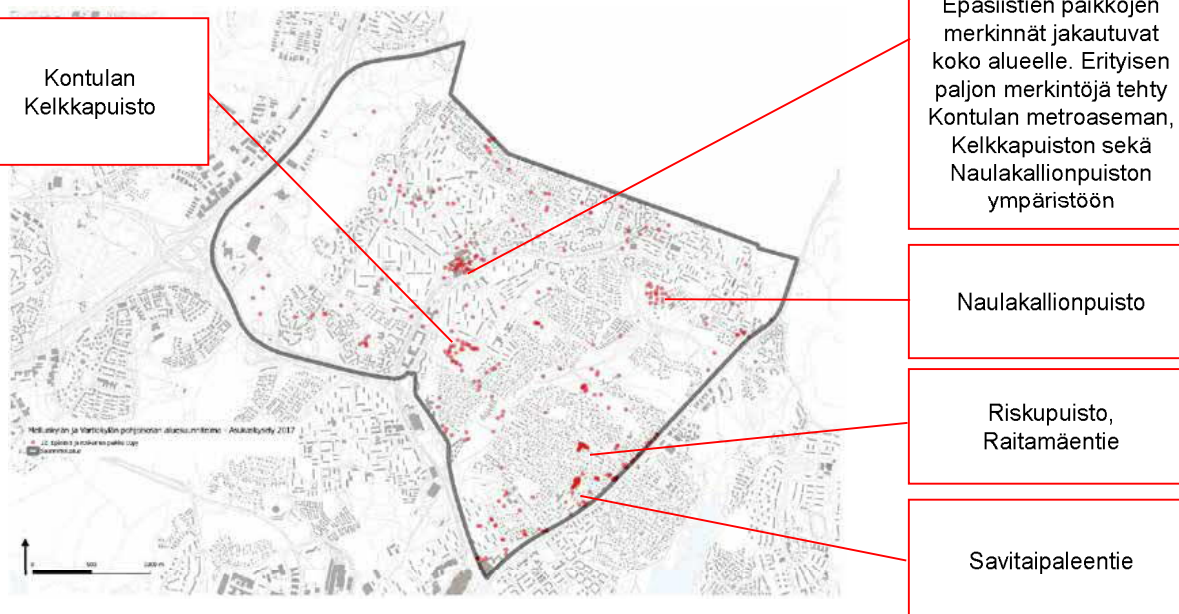
Epäkohtiin liittyviä kysymyksiä oli yhteensä 7, 1 reitti-muodossa (viiva) ja 6 paikka-muodossa (piste).

- Epäkohtiin liittyen eniten merkintöjä sai kohta 14 ”Turvaton paikka: Kerro miksi alue on turvaton” (1429 kpl) ja kommentteja kohta 12 ”Epäsiisti ja roskainen paikka” (198 kpl).
- Vähiten kommentteja ja merkintöjä ilmeni kohdassa 17 ”Vaikeakulkunen käytävä tai ulkoilureitti”.

		Kysymys	Merkintämäärä	Kommenttimäärä
12. Epäsiisti ja roskainen paikka	☹️	12. Epäsiisti ja roskainen paikka	1311	198
13. Meluisa ja rauhaton paikka	☹️	13. Meluisa ja rauhaton paikka	723	66
14. Turvaton paikka: Kerro miksi alue on turvaton esim. ilkivaltaa, liikenne	😞	14. Turvaton paikka: Kerro miksi alue on turvaton	1429	114
15. Heikko näkyvyys reitin varrella esim. pensaat tai muut esteet	☹️	15. Heikko näkyvyys reitin varrella	41	36
16. Huonokuntoiset kalusteet ja rakenteet esim. penkit, kaiteet, portaat	☹️	16. Huonokuntoiset kalusteet ja rakenteet	36	34
17. Vaikeakulkunen käytävä tai ulkoilureitti esim. lastenvaunuille, vanhuksille	👉	17. Vaikeakulkunen käytävä tai ulkoilureitti	29	27
18. Reitti tai paikka, johon vesi tulvii tai kertyy suuria lätköitä	☹️	18. Reitti tai paikka, johon vesi tulvii tai kertyy suuria lätköitä	51	45
		<b>Yhteensä</b>	<b>3620</b>	<b>520</b>

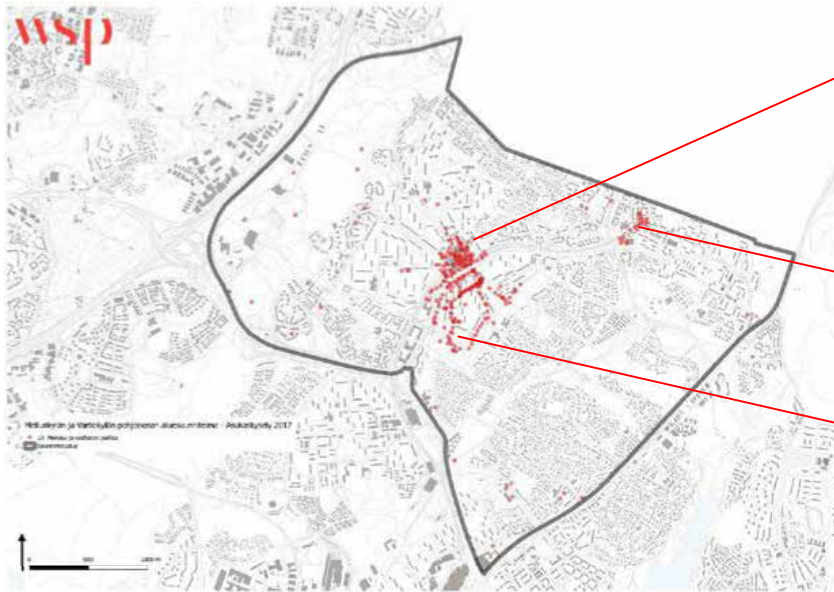
## Epäkohtia: 12. Epäsiisti ja roskainen paikka

(1311 pistettä, 198 kommenttia)



## Epäkohtia: 13. Meluisa ja rauhaton paikka

(723 pistettä, 66 kommenttia)



Meluisia ja rauhattomia paikkoja tunnistettiin pääasiassa Kontulan eri katualueilla ja Kontulan ostoskeskuksen ympäristössä

Mellunmäen metroaseman ympäristö

Kontulan Kelkkapuisto

## Epäkohtia: 14. Turvaton paikka

(1429 pistettä, 114 kommenttia)



Turvattomien paikkojen merkinnät keskittyvät Kontulan eri katualueille ja Kontulan ostoskeskuksen ympäristöön

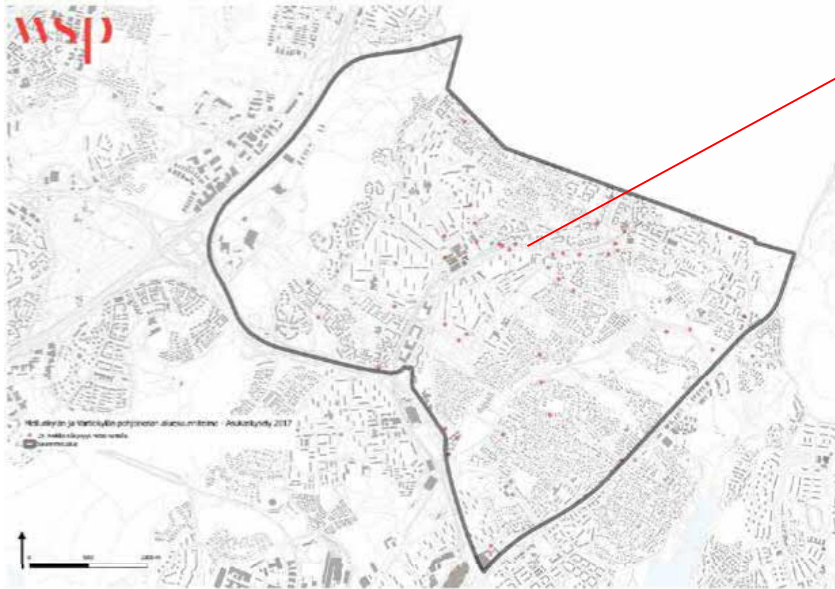
Mellunmäen metroasema

Kontulan Kelkkapuisto

Vartioharjun ja Puotinharjun alueilla merkintöjä harvakseltaan eri katualueilla

## Epäkohtia: 15. Heikko näkyvyys reitin varrella

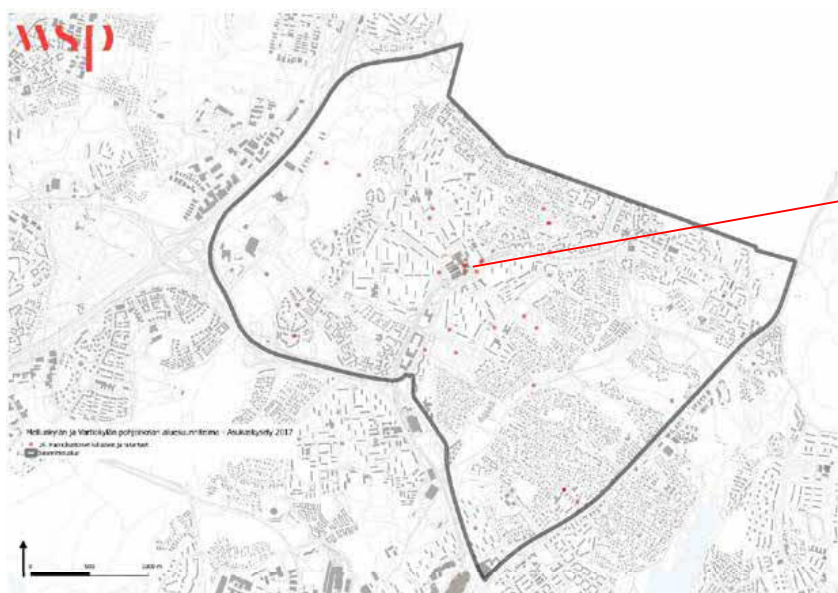
(41 pistettä, 36 kommenttia)



Heikko näkyvyys reitin varrella -merkintöjä tehty pääasiassa Kontulantien varrella ja muutoin tasaisesti ympäri aluetta

Merkinnät sijoittuvat pääasiallisesti katualueille

## Epäkohtia: 16. Huonokuntoiset kalusteet ja rakenteet (36 pistettä, 34 kommenttia)



Suhteellisesti vähän merkintöjä, merkinnät melko tasaisesti ympäri aluetta.

Muutamia merkintöjä Kontulan ostoskeskuksen alueella



## Epäkohtia: 17. Vaikeakulkunen käytävä tai ulkoilureitti (29 viivaa, 27 kommenttia)



Suhteellisen vähän merkintöjä eri viher- ja katualueilla

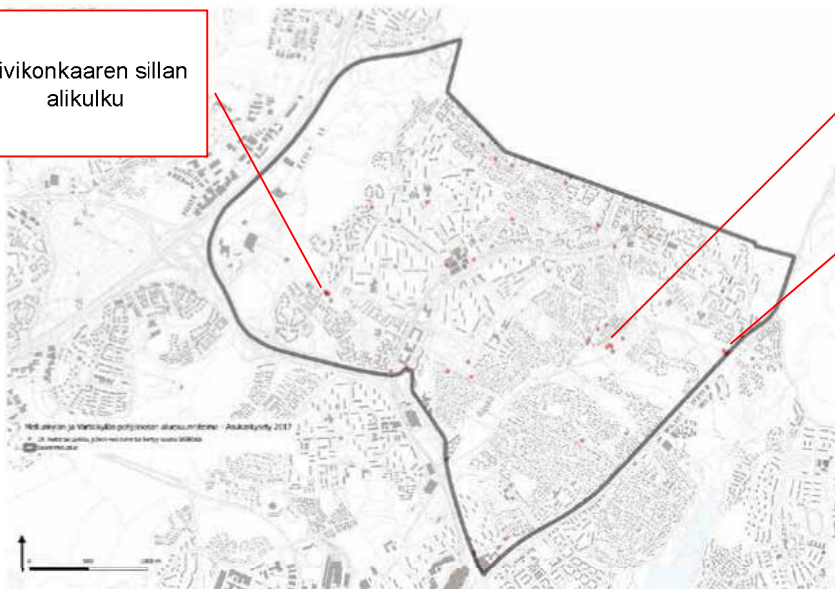
Kivikon ulkoilupuiston ulkoilureitit koettiin vaikeakulkuisina

Suopuisto

Soraharjuntien risteysiä

## Epäkohtia: 18. Reitti tai paikka, johon vesi tulvii tai kertyy (51 pistettä, 45 kommenttia)

Kivikonkaaren sillan  
alikulku



Tulvivia reittejä tai  
paikkoja merkitty  
esimerkiksi  
Linnanpellonpuistoon

Lätäköitä Itäväylän  
varrella

# Karttakyselyn vastaukset TOIMENPITEITÄ



# Toimenpiteet

Toimenpiteisiin liittyviä kysymyksiä oli kyselyssä yhteensä 11, joista 4 oli ”reitti”-muodossa (viiva) ja 7 ”paikka”-muodossa (piste).

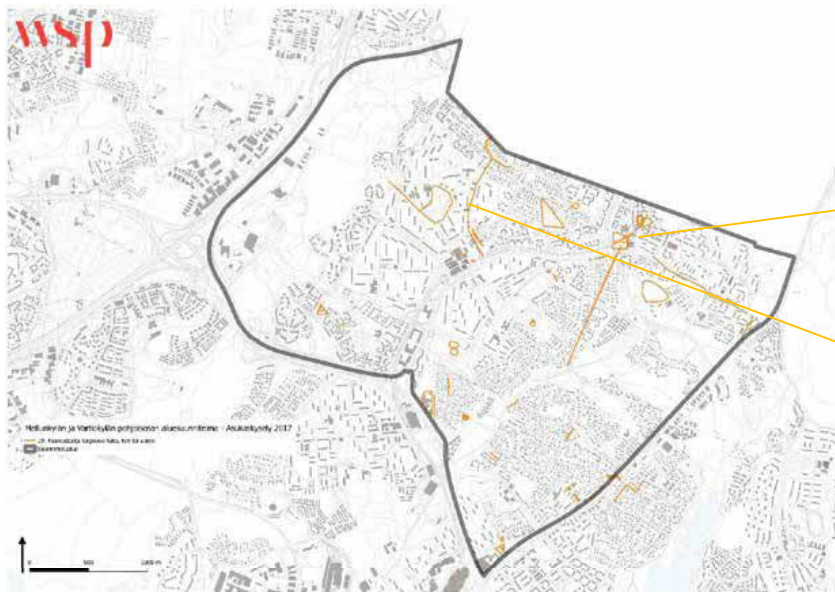
- Valtaosa toimenpiteitä koskevista merkinnöistä liittyi kohtaan 28 ”Metsä, jossa ei saa tehdä hoitotoimenpiteitä” (3083 kpl). Kommentteja sai eniten kohta 20 ”Kunnostusta kaipaava viheralue” (80 kpl).
- Vähiten annettiin merkintöjä sekä kommentteja kohtaan 21 ”Tarvittava uusi kulkuyhteys” (18 merkintää ja 18 kommenttia).

19. Kunnostusta kaipaava katu, tori tai aukio	
20. Kunnostusta kaipaava viheralue	
21. Tarvittava uusi kulkuyhteys	
22. Paikka, jossa haluaisin pysähtyä puron ääreen	
23. Paikka tai reitti, josta toivoisin avattavan näkymiä	
24. Niitty tai peltoalue, jonka toivon säilyvän avoimena	
25. Paikkaan tai reitille tarvitaan valaistus	
26. Kohde, joka pitäisi ottaa talvikunnossapidon piiriin esim. liikkakauden torjuntaa parannettava	
27. Kalusteiden tarve, esim. penkki, roska-astia	
28. Metsä, jossa ei saa tehdä hoitotoimenpiteitä	
29. Hoidon tarpeessa oleva metsä	

Kysymys	Merkintämäärä	Kommenttimäärä
19. Kunnostusta kaipaava katu, tori tai aukio	64	56
20. Kunnostusta kaipaava viheralue	140	80
21. Tarvittava uusi kulkuyhteys	18	18
22. Paikka, jossa haluaisin pysähtyä puron ääreen	34	27
23. Paikka tai reitti, josta toivoisin avattavan näkymiä	22	20
24. Niitty tai peltoalue, jonka toivon säilyvän avoimena	132	25
25. Paikkaan tai reitille tarvitaan valaistus	25	21
26. Kohde, joka pitäisi ottaa talvikunnossapidon piiriin	26	24
27. Kalusteiden tarve, esim. penkki, roska-astia	63	56
28. Metsä, jossa ei saa tehdä hoitotoimenpiteitä	3083	47
29. Hoidon tarpeessa oleva metsä	51	37
<b>Yhteensä</b>	<b>3658</b>	<b>411</b>

## Toimenpiteitä: 19. Kunnostusta kaipaava katu, tori tai aukio

(64 viivaa, 56 kommenttia)

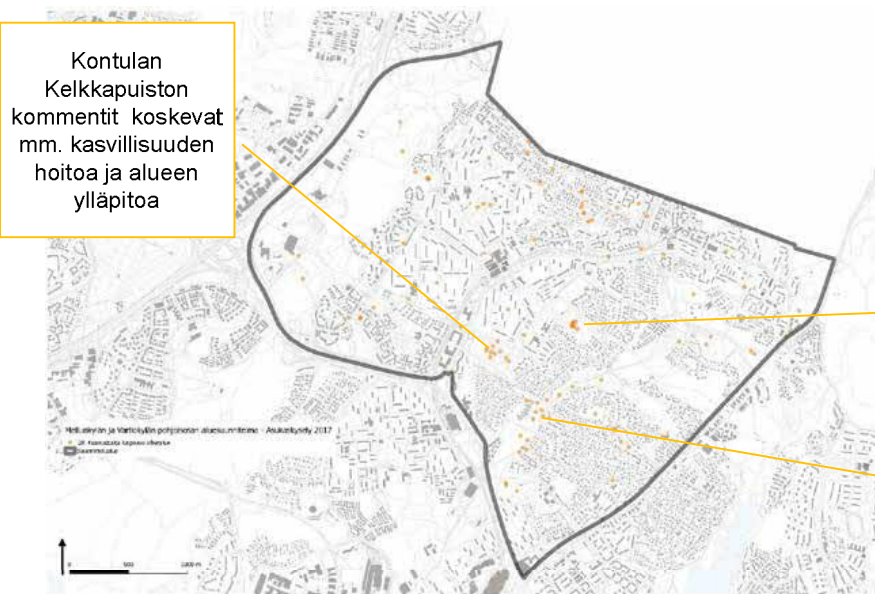


Merkintöjä tehtiin eri puolille aluetta

Mellunmäen metroaseman alue

Kotikonnutie

## Toimenpiteitä: 20. Kunnostusta kaipaava viheralue (140 pistettä, 80 kommenttia)



Kontulan Kelkkapuiston kommentit koskevat mm. kasvillisuuden hoitoa ja alueen ylläpitoa

Merkintöjä tehty tasaisesti eri viheralueilla. Kunnostusta kaipaavia viheralueita kommentoitu toimenpidekysymyksistä eniten

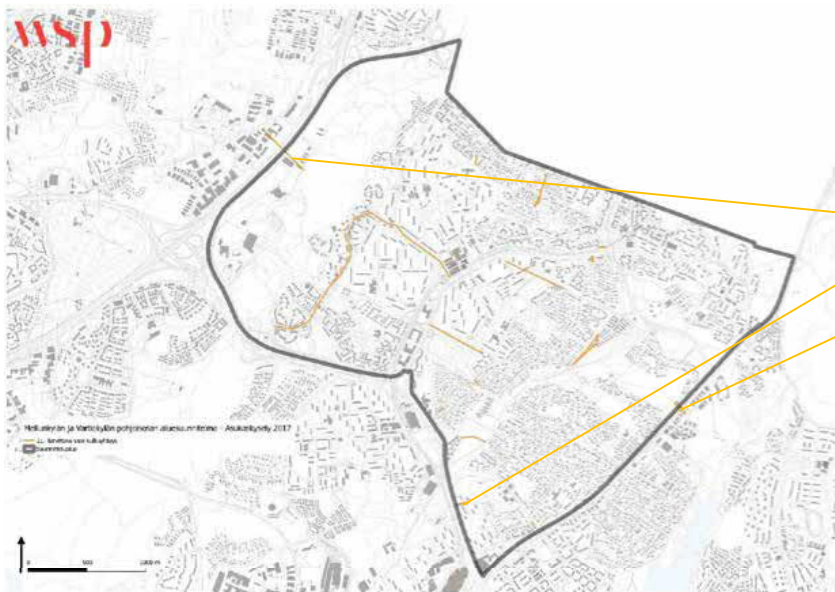
Mustikkamäessä kommenteissa korostuu mm. roskaisuus ja alueen siistimisen tarve

Mustapuronpuiston osalta kommentoitu mm. alueella kasvavia vieraslajeja sekä yleisesti alueen kuntoa ja hoitoa



## Toimenpiteitä: 21. Tarvittava uusi kulkuyhteys

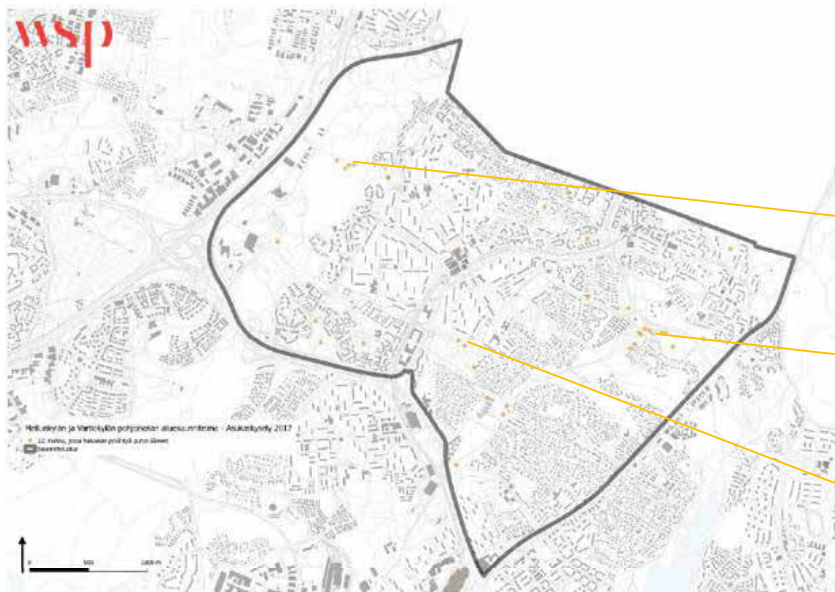
(18 viivaa, 18 kommenttia)



Kysymykseen annettiin toimenpidekysymyk-sistä vähiten merkintöjä sekä kommentteja.

Tarvittavia uusia kulkuyhteyksiä merkittiin mm. aluetta rajaavien suurten väylien (Lahdenväylä, Myllymestarintie, Itäväylä) varsille

## Toimenpiteitä: 22. Paikka, jossa haluaisin pysähtyä puron ääreen (34 pistettä, 27 kommenttia)



Puroon ääreen pysähtymisen paikkoja merkitty vähän ja niihin liittyvät kommentit sisältävät mm. erilaisia kehitysideoita

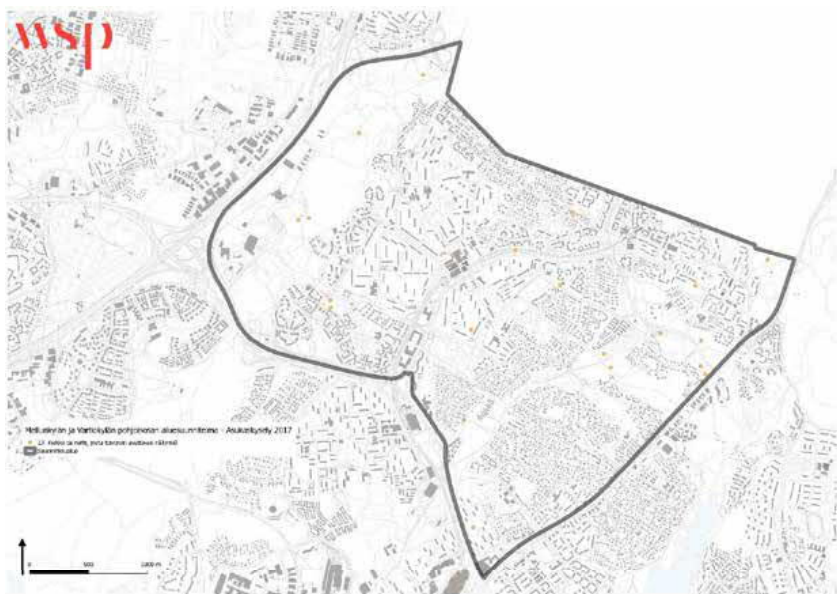
Kivikon ulkoilupuiston alueella kulkeva oja

Mellunkylänpuro ja Broändanpuro Ojanpuiston alueella

Mustapuro Kontulan Kelkkapuistossa



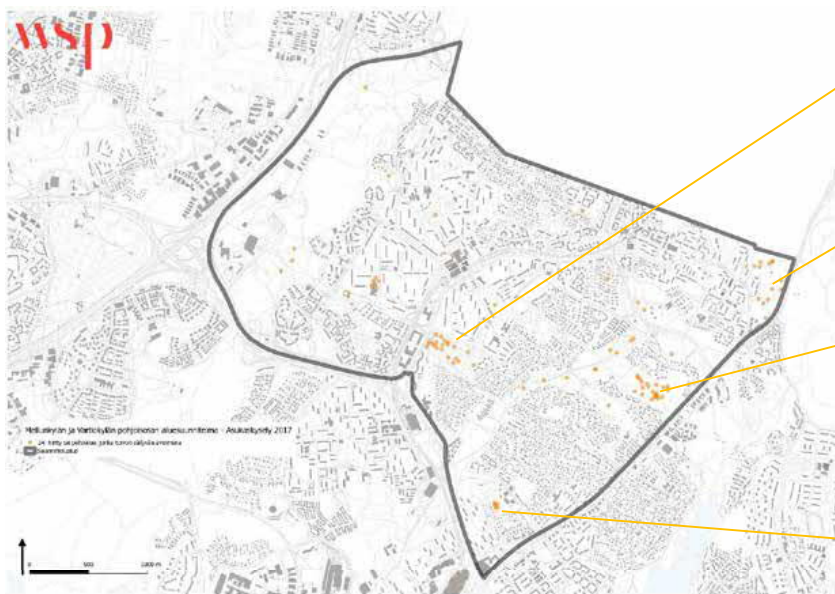
## Toimenpiteitä: 23. Paikka tai reitti, josta toivoisin avattavan näkymiä (22 pistettä, 20 kommenttia)



Vähän merkintöjä ympäri aluetta

Kommentit sisältävät toimenpide-ehdotuksia ja huomioita mm. vieraslajeista eri alueilla

## Toimenpiteitä: 24. Niitty tai peltoalue, jonka toivon säilyvän avoimena (132 pistettä, 25 kommenttia)



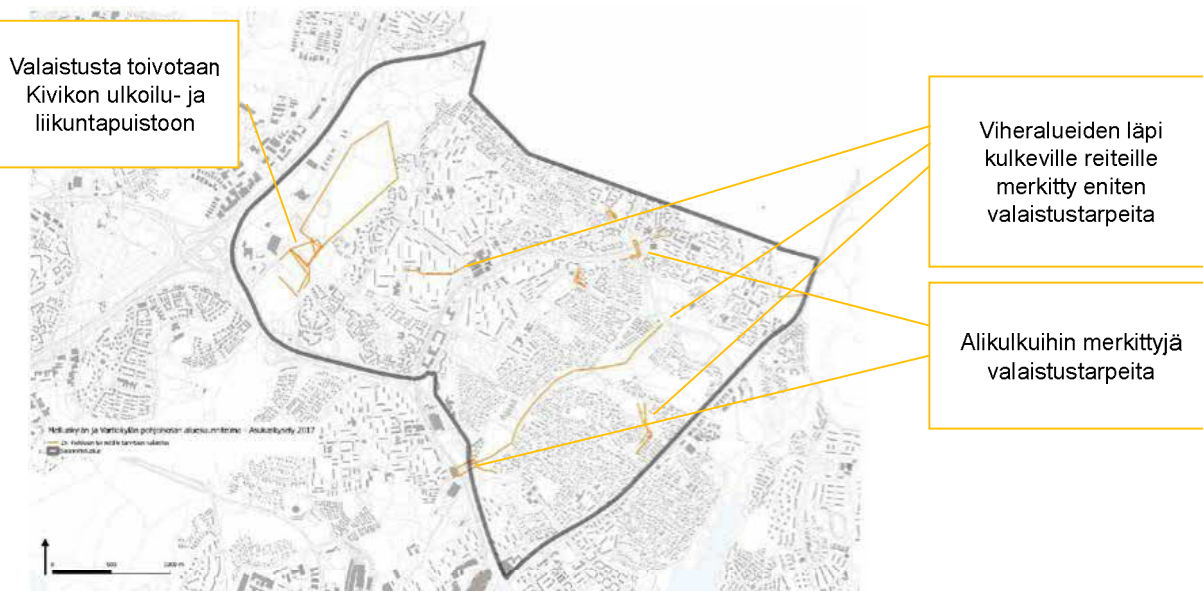
Kontulan Kelkkapuiston alue toivotaan säilyvän avoimena

Avointa peltomaisemaa arvostetaan Mellunmäen virkistysalueella

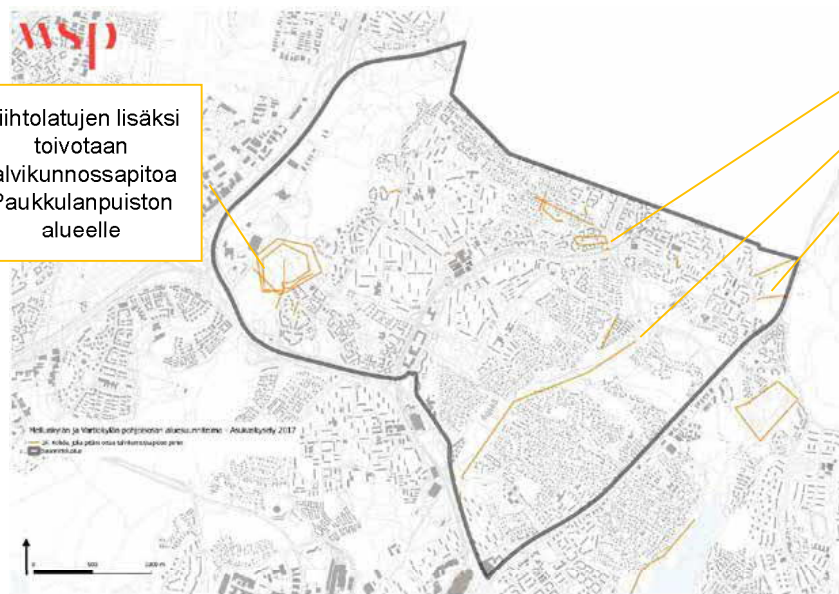
Uussillanpuiston alueen niityt halutaan säilyttää avoimena

Avoin niitty Kukaniityntien puistometsässä

## Toimenpiteitä: 25. Paikkaan tai reitille tarvitaan valaistus (25 viivaa, 21 kommenttia)



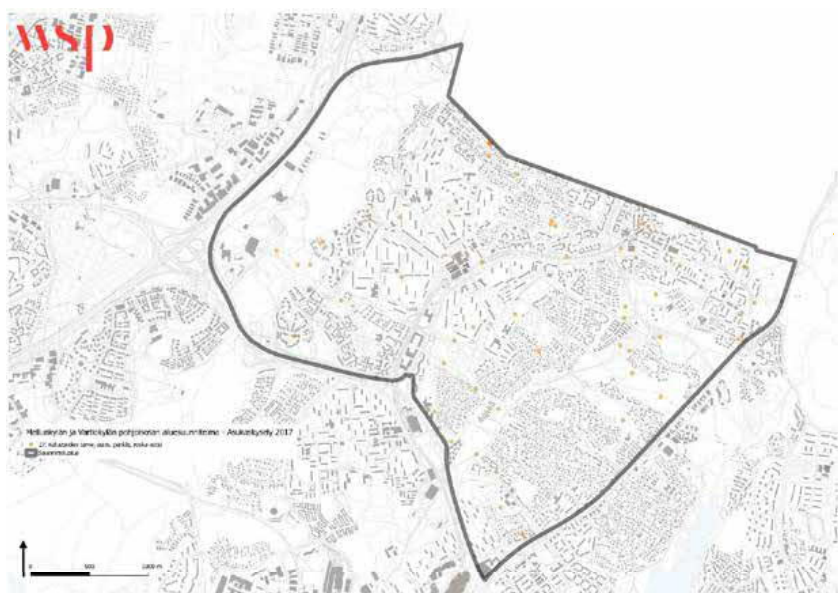
## Toimenpiteitä: 26. Kohde, joka pitäisi ottaa talvikunnossapidon piiriin (22 viivaa, 20 kommenttia)



Hiihtolatuja lisäksi toivotaan talvikunnossapitoa Paukkulanpuiston alueelle

Viheralueiden reittien talvikunnossapitoa toivotaan eri alueilla, mm. Mustapuronpuistossa ja Mellunmäen virkistysalueella

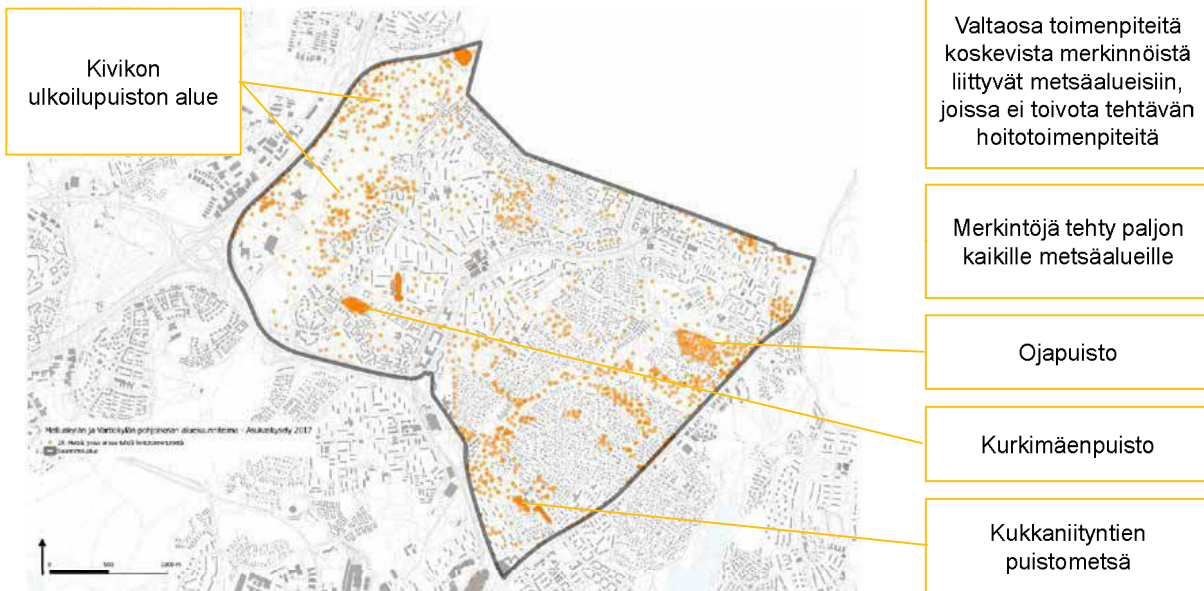
## Toimenpiteitä: 27. Kalusteiden tarve, esim. penkki, roska-astia (63 pistettä, 56 kommenttia)



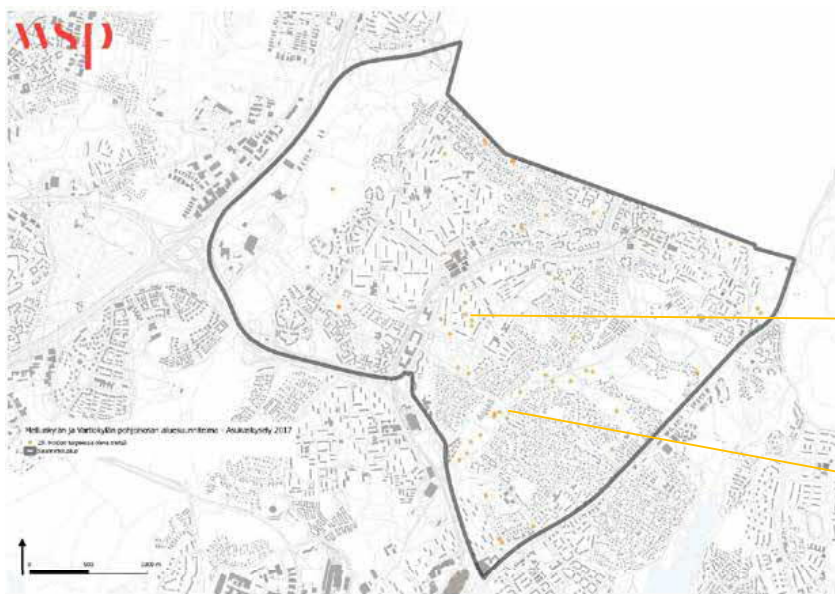
Merkintöjä tasaisesti  
ympäri aluetta eri  
viheralueilla

Pääsääntöisesti toivottu  
lisää penkkejä ja roska-  
astioita

## Toimenpiteitä: 28. Metsä, jossa ei saa tehdä hoitotoimenpiteitä (63 pistettä, 56 kommenttia)



## Toimenpiteitä: 29. Hoidon tarpeessa oleva metsä (22 pistettä, 20 kommenttia)



Merkintöjä hoidon tarpeessa oleville metsille tehty huomattavasti vähemmän kuin metsille, joissa hoitotoimenpiteitä ei tahdota tehtävän

Naapurintien puistometsä

Mustapuronpuisto

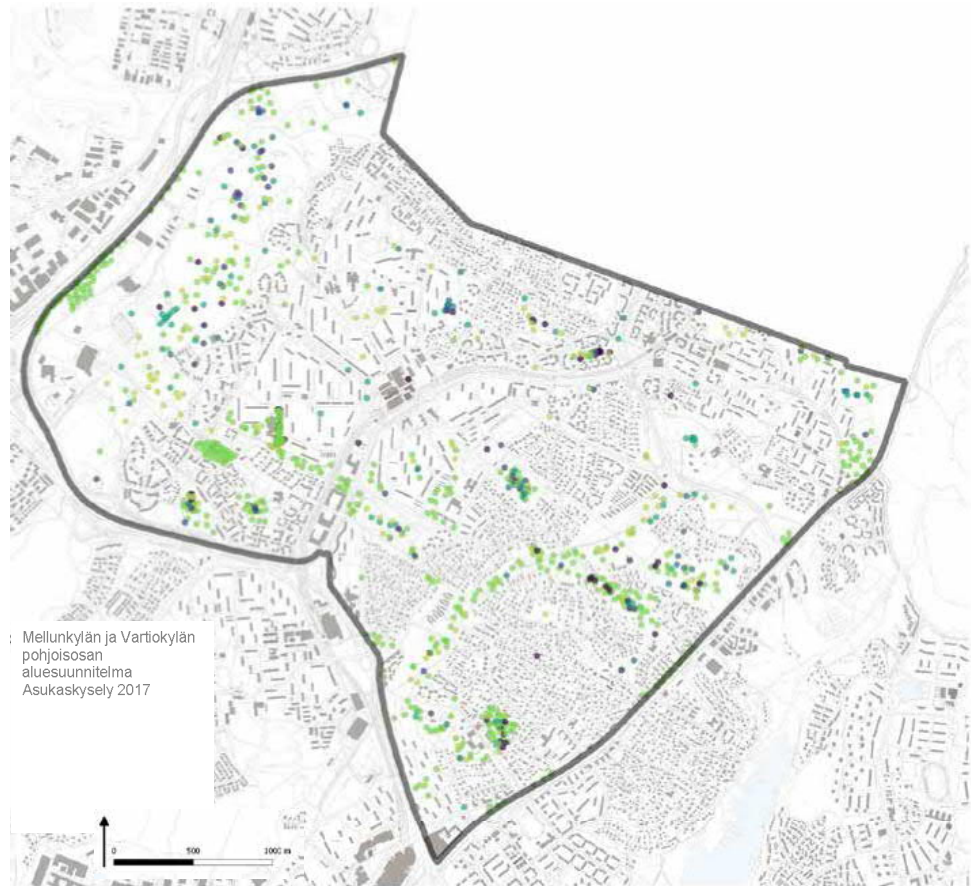
# Karttakyselyn vastaukset TEEMAKARTAT





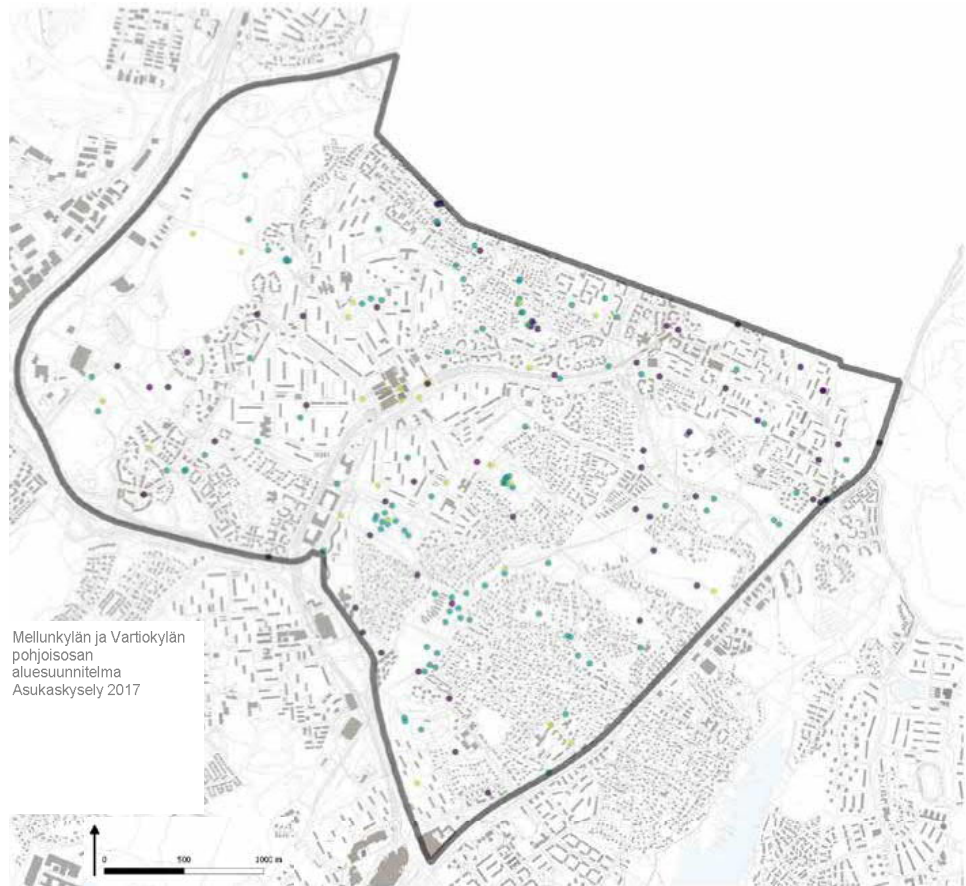
## Kartta 1: Positiiviset huomiot ja kokemukset

- 2. Hieno, viihtyisä viheralue
- 3. Luontoelämyksiä tarjoava paikka
- 4. Hieno maisema tai näkymä
- 5. Hiljainen ja rauhallinen paikka
- 6. Historiallisesti merkittävä paikka
- 7. Erityisen hieno kohde, todellinen helmi
- Suunnittelualue



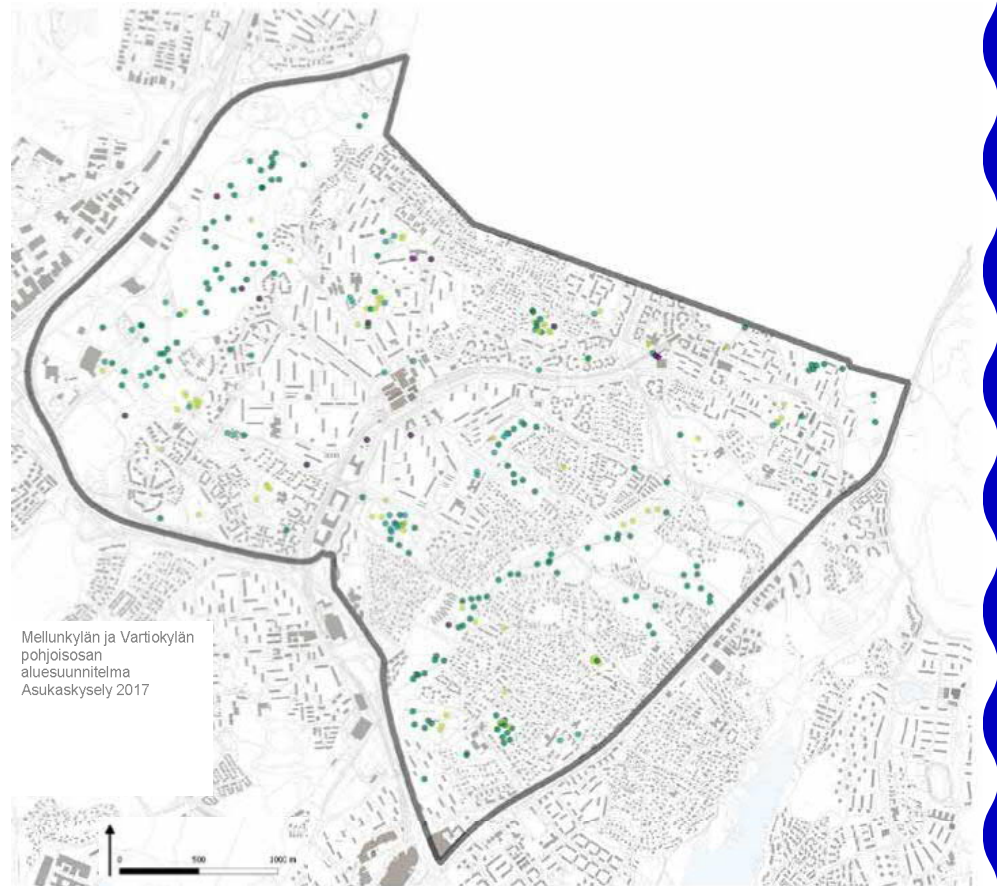
## Kartta 2: Korjaustarpeet

- 16. Huonokuntoiset kalusteet ja rakenteet
- 20. Kunnostusta kaipaava viheralue
- 27. Kalusteiden tarve, esim. penkki, roska-astia
- ▭ Suunnittelualue



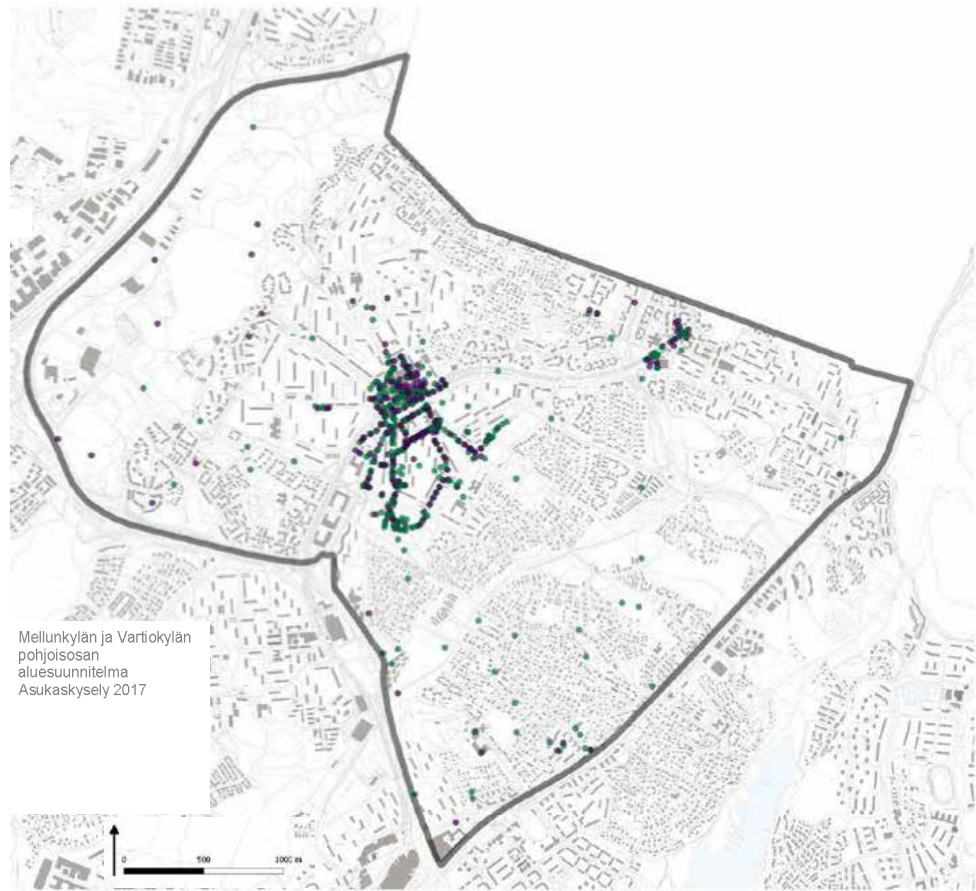
## Kartta 3: Suositut paikat

- 8. Alue, jossa ulkoilen eniten
- 9. Lasten suosikki paikka
- 10. Nuorison suosima alue
- 11. Vanhusten suosima alue
- ▭ Suunnittelualue



## Kartta 4: Epämiellyttävät paikat

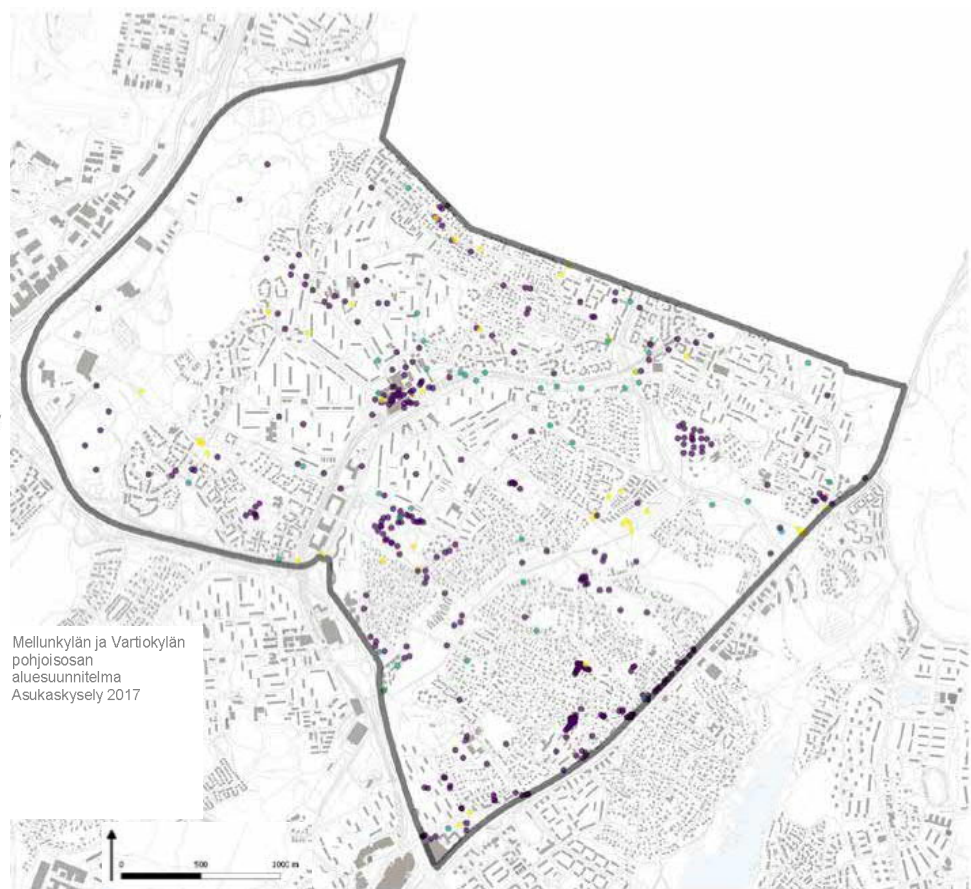
- 13. Meluisa ja rauhaton paikka
- 14. Turvaton paikka:  
Kerro miksi alue on turvaton
- ▭ Suunnittelualue



## Kartta 5: Luonnonhoidon ja ylläpidon kannalta huomioitavat kohteet

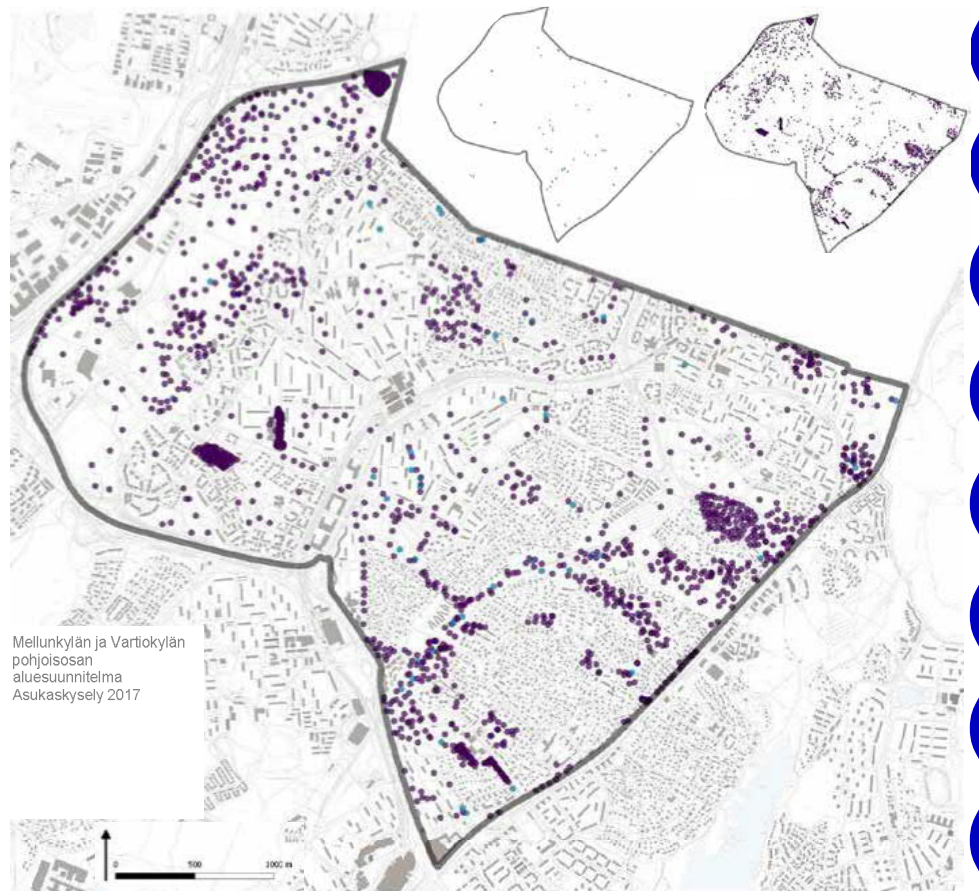
- 12. Epäsiisti ja roskainen paikka
- 15. Heikko näkyvyys reitin varrella
- 18. Reitti tai paikka, johon vesi tulvii tai kertyy suuria lätäköitä

— Suunnittelualue



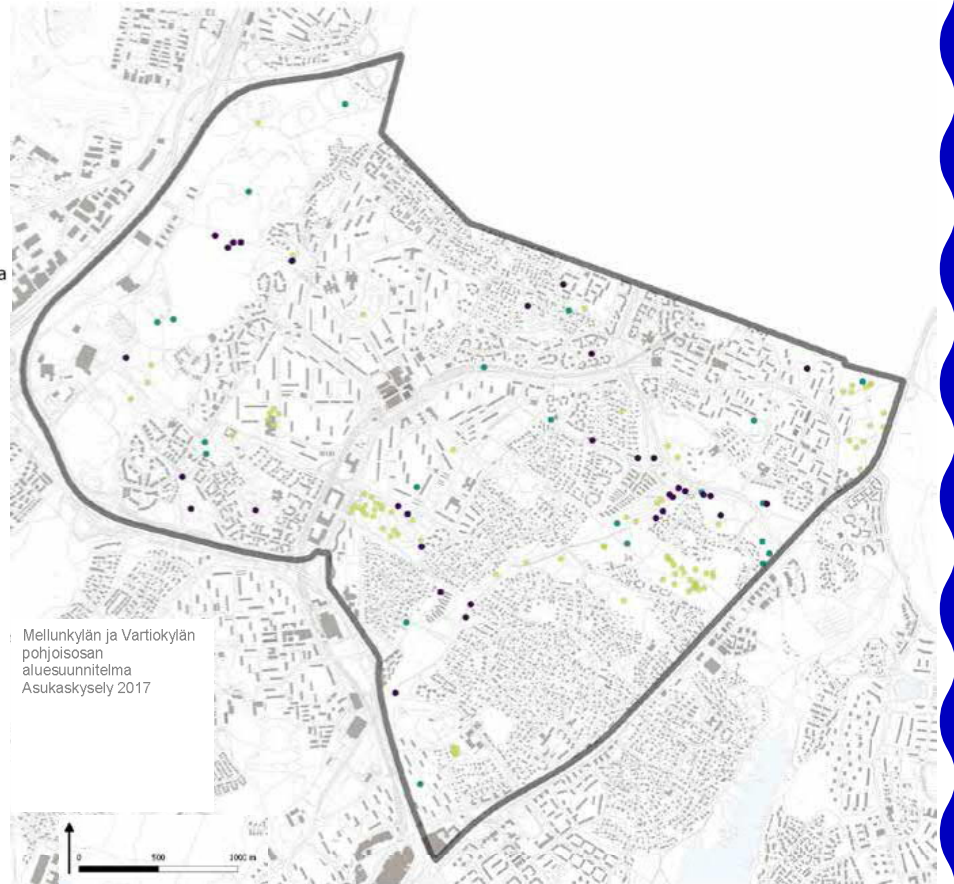
## Kartta 6: Metsän- hoidolliset toimenpiteet

- 28. Metsä, jossa ei saa tehdä hoitotoimenpiteitä
- 29. Hoidon tarpeessa oleva metsä
- ▭ Suunnittelualue



## Kartta 7: Kehitettävät kohteet

- 22. Paikka, jossa haluaisin pysähtyä puron ääreen
  - 23. Paikka tai reitti, josta toivoisin avattavan näkymiä
  - 24. Niitty tai peltoalue, jonka toivon säilyvän avoimena
- Suunnittelualue



# Monivalintavastaukset





# Monivalintavastaukset

Kyselyyn vastanneiden voidaan väittämien perusteella tulkita olevan suhteellisen tyytyväisiä alueen ulkoilureitteihin ja lasten leikki- ja ulkoilumahdollisuuksiin.

- Kyselyssä eniten täysin samaa mieltä tai jokseenkin samaa mieltä oltiin siitä, että alueen ulkoilureitit ovat viihtyisiä ja toimivia (yht. 73 %)
- Täysin samaa tai jokseenkin samaa mieltä oltiin myös siitä, että lapsille on riittävästi leikki- ja ulkoilumahdollisuuksia alueella (yht. 71 %)

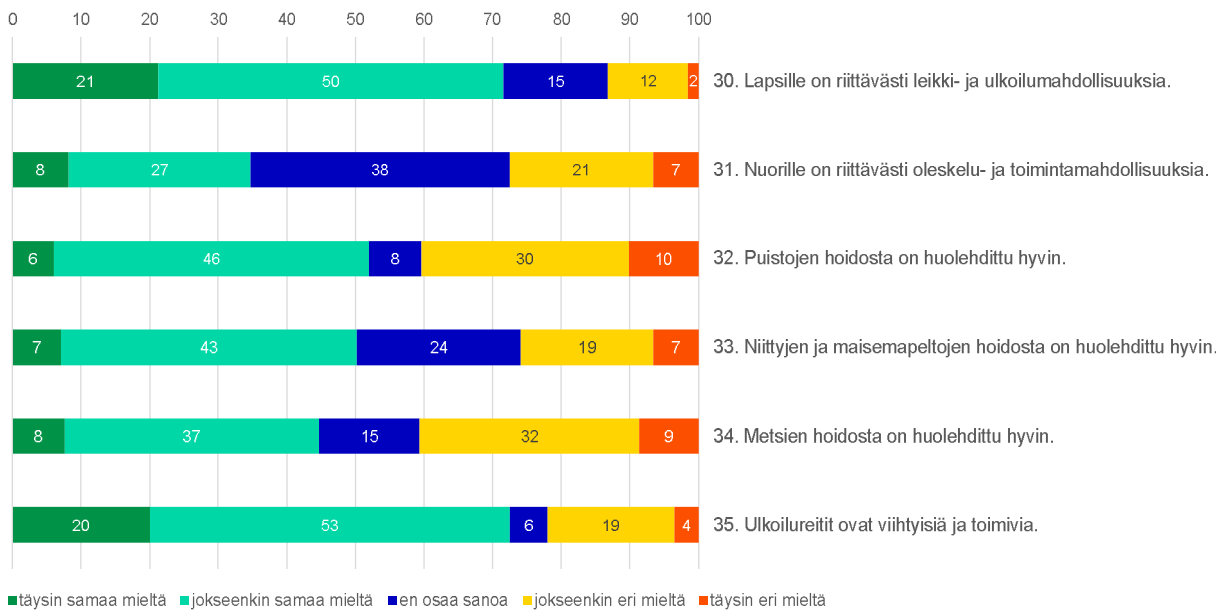
Kyselyyn vastanneista vain n. 5 % oli alle 30 vuotiaita, joka näkyy väittämän *nuorille on riittävästi oleskelu- ja ulkoilumahdollisuuksia* vastauksissa. Nuorin kyselyyn vastannut henkilö ilmoitti iäkseen 20-vuotta

- Yli kolmannes (38%) vastaajista ei osannut sanoa, onko alueella riittävästi oleskelu- ja ulkoilumahdollisuuksia nuorille
- Yhteensä 35 % oli väittämän kanssa täysin tai jokseenkin samaa ja 28 % oli täysin tai jokseenkin eri mieltä

Alueen viheralueiden hyvästä hoidosta oltiin yleisesti tasaisemmin sekä samaa että erimieltä. Puistojen, niittyjen ja maisemapeltojen sekä metsien hyvästä hoidosta oltiin kuitenkin enemmän *täysin tai jokseenkin samaa mieltä* kuin *täysin tai jokseenkin erimieltä*.

- Yhteensä 45 % oli *täysin tai jokseenkin samaa* mieltä siitä, että alueen metsien hoidosta on huolehdittu hyvin, 41 % oli väittämästä *täysin tai jokseenkin eri mieltä*
- Yhteensä 52 % oli *täysin tai jokseenkin samaa* mieltä väittämän puistoja on hoidettu hyvin kanssa ja 40 % oli siitä *täysin tai jokseenkin eri mieltä*
- Niittyjen ja maisemapeltojen hoidosta ei osannut sanoa lähes neljännes vastaajista, 24 %. Enemmistö, yhteensä 50 % oli kuitenkin *täysin tai jokseenkin samaa mieltä* väitteen kanssa

# Monivalintavastaukset





# Mellunkylän ja Vartiokylän pohjoisosan aluesuunnitelma

## **Asukaskysely 2017**

Tekninen raportti



*kuva: <https://kartta.hel.fi/3d/>*

TEKNINEN RAPORTTI, ASUKASKYSELY 2017  
Mellunkylän ja Vartiokylän pohjoisosan aluesuunnitelma

# Sisältö

1. Johdanto/yleistä .....	3
2. Tiedonkeruusta .....	4
3. Aineisto .....	6
4. Tulosten raportointi ja havainnot tuloksista .....	17

## TEKNINEN RAPORTTI, ASUKASKYSELY 2017 Mellunkylän ja Vartiokylän pohjoisosan aluesuunnitelma

# 1. Johdanto/yleistä

Helsingin kaupunki järjesti asukaskyselyn osana Mellunkylän ja Vartiokylän pohjoisosan aluesuunnitelman laadintaa. Kyselyllä kartoitettiin asukkaiden ja muiden alueiden käyttäjien mielipiteitä ja näkemyksiä alueen katu- ja viheralueiden hoidon ja kunnostuksen sekä yleisen turvallisuuden ja viihtyisyyden osalta<sup>1</sup>. Kyselyn vastauksista toivottiin lisäksi tietoa ympäristön ja palvelujen puutteista ja vahvuuksista<sup>2</sup>.

Kysely toteutettiin paikkatietokyselynä kaupungin nettisivuilla Kerro kartalla -ohjelmistolla (<http://kerrokartalla.hel.fi/node/2242> ja <http://kerrokartalla.hel.fi/node/2246>).

Kysely oli avoinna 1.-31.5.2017. Kyselyalueeseen kuuluivat Kivikko, Kontula, Kurkimäki, Mellunmäki, Vesala sekä Puotinharjun ja Vartioharjun pohjoiset osa-alueet.



1 Mellunkylä ja Vartiokylän pohjoisosa – suunnittelualueen raja<sup>3</sup>

<sup>1</sup> <http://kerrokartalla.hel.fi/node/2242>

<sup>2</sup> <http://kerrokartalla.hel.fi/node/2242>

<sup>3</sup> Lähde: [https://www.hel.fi/static/hkr/aluesuunnitelmat/mellunkyla\\_vartiokylan\\_alsu/asukaskyselykartta.pdf](https://www.hel.fi/static/hkr/aluesuunnitelmat/mellunkyla_vartiokylan_alsu/asukaskyselykartta.pdf)

## TEKNINEN RAPORTTI, ASUKASKYSELY 2017 Mellunkylän ja Vartiokylän pohjoisosan aluesuunnitelma

Suunnittelualue kuuluu Helsingin itäiseen suurpiiriin, ja sijaitsee osaksi Vartiokylän ja Mellunkylän peruspiirien alueilla. Vartiokylän peruspiirissä asui vuonna 2013 21 606 ihmistä ja Mellunkylän peruspiirissä 36 887<sup>4</sup>.

Vastaajia oli noin 265 ja tuloksena saatiin yli 9 000 karttamerkintää, mikä on ennätysmäärä aiempiin vastaaviin kyselyihin verrattuna.

WSP Finland Oy on analysoinut Helsingin kaupungin toimittaman Mellunkylän ja Vartiokylän pohjoisosan asukaskyselyn aineiston. Tämä raportti sisältää teknisen kuvauksen aineistosta ja sen analysoinnista.

Tarkemmat tulokset löytyvät erillisistä liitteistä.

## 2. Tiedonkeruusta

---

Kyselyssä kerättiin tietoa alueen vahvuuksista (kysymykset 1-11; yht. 11) ja epäkohdista (kysymykset 12-18; yht. 7) sekä kartoitettiin asukkaiden ehdottamia toimenpiteitä (kysymykset 19-29; yht. 11). Vastaajat merkitsivät kartalla ”paikkoja” (pisteitä) tai ”reittejä” (viivoja), joissa kysymyksissä mainitut asiat toteutuivat. Karttamerkintöihin oli mahdollista lisätä avoin tekstikommentti. Lisäksi vastaajat arvioivat kuusi eri väitettä (kysymykset 30-35).

Kyselyn tiedonkeruusta on vastannut Helsingin kaupunki. Kyselyn aihealueet (5 kpl) olivat:

- Vahvuudet
- Epäkohdat
- Toimenpiteet
- Väitekysymykset ”Arvioi väitteitä”
- Vastaajatiedot

---

<sup>4</sup> Lähde: [https://www.hel.fi/hel2/tietokeskus/julkaisut/pdf/14\\_04\\_22\\_Helsinki\\_alueittain\\_2013\\_Tikkanen.pdf](https://www.hel.fi/hel2/tietokeskus/julkaisut/pdf/14_04_22_Helsinki_alueittain_2013_Tikkanen.pdf)

TEKNINEN RAPORTTI, ASUKASKYSELY 2017  
Mellunkylän ja Vartiokylän pohjoisosan aluesuunnitelma

## 2.1. Kyselyn rakenne

### 2.1.1. Karttakysymykset (yht. 29 kpl)

Vahvuuksia	Epäkohtia	Toimenpiteitä
<p><b>1. Toimiva, viihtyisä katu, tori tai aukio</b> Kerri tässä, mikä ominaisuudet tekevät paikasta erityisen toimivan tai viihtyisän</p> <p><b>2. Hieno, viihtyisä viheralue</b> Kerri tässä, mikä ominaisuudet tekevät paikasta erityisen hienon tai viihtyisän</p> <p><b>3. Luontolämyksiä tarjoava paikka</b></p> <p><b>4. Hieno maisema tai näkymä</b></p> <p><b>5. Hiljainen ja rauhallinen paikka</b></p> <p><b>6. Historillisesti merkittävä paikka</b></p> <p><b>7. Erityisen hieno kohde, todellinen helmi</b></p> <p><b>8. Alue, jossa ulkoillen eniten</b></p> <p><b>9. Lasten suosikkipaikka</b></p> <p><b>10. Nuorison suosima alue</b></p> <p><b>11. Vanhusten suosima alue</b></p>	<p><b>12. Epäsääti ja roskainen paikka</b></p> <p><b>13. Melu- ja rauhaton paikka</b></p> <p><b>14. Turvaton paikka: Kerro oikei alue on turvaton</b> sain, kukaan, kukaan</p> <p><b>15. Helkko näkyvyys reitin varrella</b> ei, parantaa tai muut esteet</p> <p><b>16. Huonokuntoiset kalusteet ja rakenteet</b> sein, penkit, kankat, jonne</p> <p><b>17. Vaikokukunnan käyttävä tai ulkoilureitti</b> sain, jollainvaruilla, varuilla</p> <p><b>18. Reitti tai paikka, johon vesi tulvi tai kertyy suurina tiläkkäitä</b></p>	<p><b>19. Kunnostusta koivaava katu, tori tai aukio</b></p> <p><b>20. Kunnostusta koivaava viheralue</b></p> <p><b>31. Tarvittava uusi kulkuyhteys</b></p> <p><b>22. Paikka, jossa haluaisin pysähtyä puron ääreen</b></p> <p><b>23. Paikka tai reitti, josta toivoisin avattavan näkymiä</b></p> <p><b>24. Niitty tai peltoalue, jonka toivon säilyvän avoimena</b></p> <p><b>25. Paikkaan tai reitille tarvitaan valaistus</b></p> <p><b>26. Kohde, joka pitäisi ottaa toivokunnossapidon piiriin</b> esim. luokauden torjuntaa parannattava</p> <p><b>27. Kalusteiden tarve, esim. penkki, roska-astia</b></p> <p><b>28. Metsä, jossa ei saa tehdä hoitotoimenpiteitä</b></p> <p><b>29. Hoidon tarpeessa oleva metsä</b></p>

### 2.1.2. Väitekysely ”Arvioi väitteitä” (6 kpl)

Arvioi oman lähiympäristösi yleistä toimivuutta ja tasoa. Valitse mielestäsi oikea vaihtoehto seuraavista väittämistä:

<b>30. Lapsille on riittävästi leikki- ja ulkoilumahdollisuuksia.</b>	täysin samaa mieltä	jokseenkin samaa mieltä	en osaa sanoa	jokseenkin eri mieltä	täysin eri mieltä
<b>31. Nuorille on riittävästi oleskelu- ja toimintamahdollisuuksia.</b>	täysin samaa mieltä	jokseenkin samaa mieltä	en osaa sanoa	jokseenkin eri mieltä	täysin eri mieltä
<b>32. Puistojen hoidosta on huolehdittu hyvin.</b>	täysin samaa mieltä	jokseenkin samaa mieltä	en osaa sanoa	jokseenkin eri mieltä	täysin eri mieltä
<b>33. Niittyjen ja maisemapeltojen hoidosta on huolehdittu hyvin.</b>	täysin samaa mieltä	jokseenkin samaa mieltä	en osaa sanoa	jokseenkin eri mieltä	täysin eri mieltä
<b>34. Metsien hoidosta on huolehdittu hyvin.</b>	täysin samaa mieltä	jokseenkin samaa mieltä	en osaa sanoa	jokseenkin eri mieltä	täysin eri mieltä
<b>35. Ulkoilureitit ovat viihtyisiä ja toimivia.</b>	täysin samaa mieltä	jokseenkin samaa mieltä	en osaa sanoa	jokseenkin eri mieltä	täysin eri mieltä



## TEKNINEN RAPORTTI, ASUKASKYSELY 2017 Mellunkylän ja Vartiokylän pohjoisosan aluesuunnitelma

### 2.1.3. Vastaajatiedot

Vastaajatiedot ja kyselyn tallennus

Ajatuksiasi Mellunkylän ja Vartiokylän pohjoisosan katu- ja viheralueiden kehittämiseksi

Pyydämme sinua ilmoittamaan vielä muutaman tiedon itsestäsi. Niden avulla saamme tietoa siitä, minkä ikäiset, mitä sukupuolta edustavat ja missä päin asuvat ihmiset ovat vastanneet kyselyyn. Muista \*tallentaa\* vastauksesi.

**Ikä**

**Sukupuoli**

Nainen

Mies

**Kotikatuni**

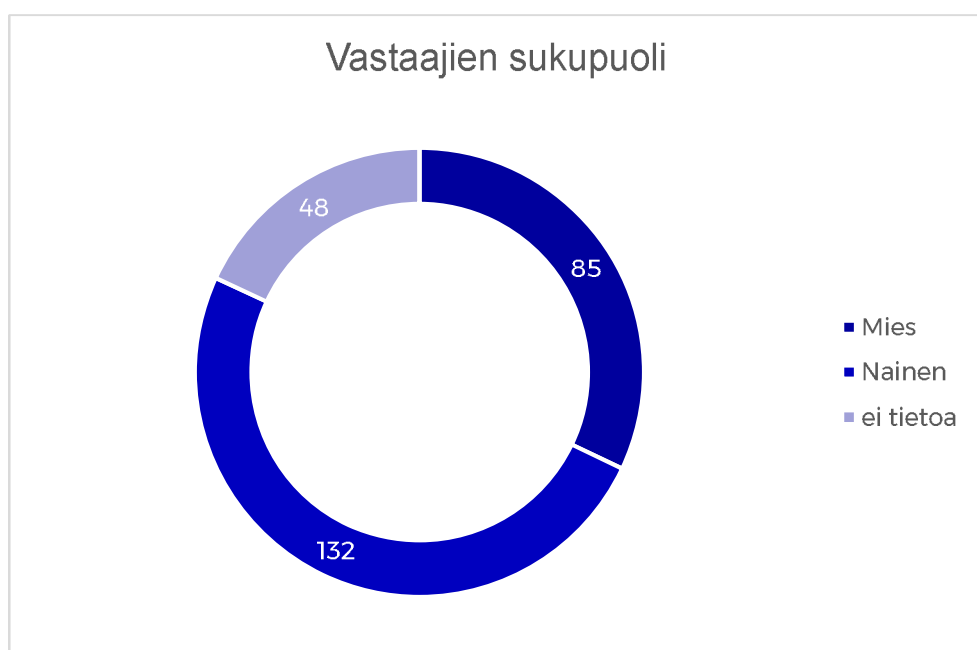
**Postinumeroni**

## 3. Aineisto

### 3.1. Vastaajien taustatiedot

Kyselyn vastaajia oli noin 265.

132 kyselyyn vastaajista (50%) oli naisia, 85 miehiä (32%) ja 48 (18%) ei antanut tietoa sukupuolesta.



## TEKNINEN RAPORTTI, ASUKASKYSELY 2017

### Mellunkylän ja Vartiokylän pohjoisosan aluesuunnitelma

Vastaajien ikäjakauma oli laaja. Nuorin vastaaja oli 20- ja vanhin 90-vuotias. Vastaajien iän mediaaniluku ja keskiluku olivat molemmat noin 50 vuotta. 48 henkilöä ei antanut tietoa iästään.



Kotikatuja ilmoitettiin 188 kpl. 10 henkilöä ilmoitti kotikaduksi ”Helsinki” ja yksi ”Nykyään Espoon puolella”. 54 vastaajaa eivät antaneet tietoa kotikadusta. Eniten vastauksia saatiin Paneliantieltä (11), Kivijatatietä (7) ja Porttikujalta (7). On kuitenkin mahdollista, että sama ihminen vastasi kyselyyn useammin kuin kerran.

Kotikatuni	Määrä
Ei tietoa	54
Aartenetsijänkuja	6
Ahdekaunokintie	1
Fallpakankuja	2
Fästigen	1
Haarniskatie	1
Helsinki	10
Helytie	4
Hinnerjoenkuja	1
Honkilahdentie	1
Huivipolku	2
Humikkalantie	3
Häyhäntie	1
Jakomäenkuja	1
Jyrkännekuja	1
Jäkärälantie	1
Järkälekuja	1

TEKNINEN RAPORTTI, ASUKASKYSELY 2017  
Mellunkylän ja Vartiokylän pohjoisosan aluesuunnitelma

<u>Kotikatuni</u>	<u>Määrä</u>
Jäämäentie	1
Kaarenjalka	2
Kaarikuja	6
Karjatanhuanpolku	3
Kastellinpolku	1
Kaunispääntie	1
Keinulaudantie	2
Keinutie	2
Kekomäentie	2
Keltanotie	3
Kivijatie	7
Kivikonkaari	3
Kiviportintie	2
Kontula	1
Kontulankaari	5
Kontulantie	1
Koskenhaantie	3
Kotikonnuntie	2
Kukkaniityntie	1
Kurkiaiskuja	1
Kurkimäentie	2
Kurkisuontie	1
Kypäräpolku	1
Laakavuorentie	4
Lallukankuja	5
Lappeentie	3
Leväluhdantie	1
Liikkalantie	1
Linnanherrantie	1
Linnoituksentie	2
Mellunmäentie	5
Mäntykukantie	1
Naapurintie	4
Naulakalliontie	4
Nykyään Espoon puolella	1
Ounasvaarantie	2
Pallaksentie	2
Paneliantie	11
Patterikuja	1
Penttalantie	2
Porttikuja	7
Raetie	1

TEKNINEN RAPORTTI, ASUKASKYSELY 2017  
Mellunkylän ja Vartiokylän pohjoisosan aluesuunnitelma

<u>Kotikatuni</u>	<u>Määrä</u>
Ranckenintie	1
Rantakartanontie	1
Rapolantie	1
Raussintie	1
Rautapaidantie	5
Rautjärventie	2
Rekipellontie	1
Ritvalankuja	1
Ritvalantie	2
Rohdinkuja	1
Ruiskukantie	1
Rukatunturintie	1
Ruutikuja	1
Sallatunturintie	1
Sauramatie	2
Silkkitie	1
Sormuspolu	1
Säkylänkuja	1
Tanhuantie	1
Tanhuantie	1
Tuhkanummenkuja	1
Tuukkalantie	2
Tuukkalantie	1
Uiskotie	1
Uittamovägen	1
Ummeljoentie	1
Vanhanlinnanatie	3
Varhelantie	3
Varjakanvalkama	1
Vartioharjuntie	1
Vartiokyläntie	1
Varustuksentie	4
Vesalantie	6
Viitankruununtie	5
Viittapolku	1
Yllästunturintie	3

TEKNINEN RAPORTTI, ASUKASKYSELY 2017  
Mellunkylän ja Vartiokylän pohjoisosan aluesuunnitelma

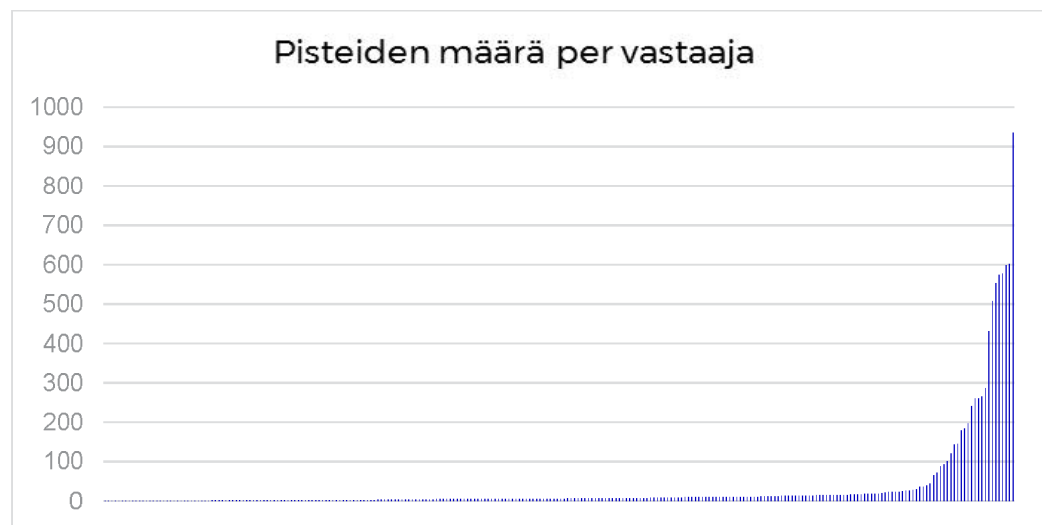
Postinumeroita ilmoitettiin 12 kappaletta. Yleisimmät postinumerot olivat 00940 Kontula (106 kpl), 00970 Mellunkylä (46 kpl), 00950 Vartioharju (31 kpl) ja 00920 Myllypuro (20 kpl).

<u>Postinumero</u>	<u>Kotipaikkakunta</u>	<u>Määrä</u>
Ei tietoa	-	47
00610	Käpylä	1
00700	Malmi	1
00740	Siltämäki	1
00770	Jakomäki	1
00900	Puotinharju	6
00910	Puotila	2
00920	Myllypuro	20
00940	Kontula	106
00950	Vartioharju	31
00959	Vartioharju?	1
00970	Mellunkylä	46
02180	Espoo, Mankkaa	1

## TEKNINEN RAPORTTI, ASUKASKYSELY 2017 Mellunkylän ja Vartiokylän pohjoisosan aluesuunnitelma

### 3.2. Paikkatietomerkinnot

Kyselyn tuloksena saatiin yli 9000 karttamerkintää, mikä on ennätysmäärä aiempiin vastaaviin kyselyihin verrattuna. Suurta määrää selittää osaltaan muutaman ”huippuvastaajan” merkinnät; kuusi vastaajaa merkitsivät kukin yli 500 pistemerkinnettä (määrät: 553, 575, 577, 599, 602 ja 936 kpl). Lisäksi 20 vastaajaa merkitsivät yli 100 pistettä. Suurin osa vastaajista esitti alle 40 merkintäpistettä (239 vastaajaa).



Viiva- eli reittimerkintöjä oli suhteellisesti vähän (219 kpl).

Huippuvastaajien pistemerkinnot sijaitsivat pääosin samalla alueella lähellä toisiaan, liittyivät samaan kysymykseen ja sisälsivät samat tiedot. On mahdollista, että nämä pisteet vääristävät toisten vastaajien pisteitä ja ”huippuvastaajien” näkemykset ovat kartoilla yliedustettuina.

Yhteensä merkintöjä oli noin 9 360, eli keskimäärin noin 35 merkintää vastaajaa kohden, sekä noin 1 600 kommenttia, mitä tarkoittaa, että yksi vastaaja kirjoitti keskimäärin 6 kommenttia. Kaksoiskappaleet (esim. sama kommentti, mutta eri pisteiden sijainti) sisältyvät aineistoon. Osa merkinnöistä sijaitsi suunnittelualueen ulkopuolella.

#### 3.2.1. Karttamerkintöjen määrät kysymyksittäin

Vastausten määrät vaihtelivat paljon kysymyksestä riippuen. Kommentti- ja merkintämäärien perusteella voisi olettaa, että vastaajille toiset asiat olivat tärkeämpiä kuin toiset.

Viivamuotoisia vastauksia (kysymykset 1, 17, 19, 21 25 ja 26; keskimäärin 36,5 merkintää per kysymys) annettiin pistemuotoisiin kysymyksiin (kysymykset 2-16, 18, 20, 22-24 ja 27-29; keskimäärin

## TEKNINEN RAPORTTI, ASUKASKYSELY 2017 Mellunkylän ja Vartiokylän pohjoisosan aluesuunnitelma

386,4 merkintää per kysymys) verrattuna huomaavasti vähemmän. Tästä voi päätellä, että vastaajat pystyivät merkitsemään samalla viivalla isomman alueen kuin pisteinä. On myös mahdollista, että viivojen piirtäminen oli vastaajille vaikeampaa (esim. mobiililaitteilla) kuin pisteiden sijoittaminen kartalle.

### VAHVUUKSIA

Eniten vahvuuksiin liittyviä merkintöjä sai maininta 03 ”Luontoelämyksiä tarjoava paikka” (1158 kpl) ja eniten kommentteja kohta 08 ”Alue, jossa ulkoilen eniten” (118 kpl), Vähiten annettiin merkintöjä sekä kommentteja kohtaan 11 ”Vanhusten suosima alue” (15 merkintää ja 11 kommenttia).

Kysymys	Merkintämäärä	Kommenttimäärä
01. Toimiva, viihtyisä katu, tori tai aukio	57	54
02. Hieno, viihtyisä viheralue	229	112
03. Luontoelämyksiä tarjoava paikka	1158	87
04. Hieno maisema tai näkymä	89	68
05. Hiljainen ja rauhallinen paikka	61	37
06. Historiallisesti merkittävä paikka	61	44
07. Erityisen hieno kohde, todellinen helmi	104	29
08. Alue, jossa ulkoilen eniten	171	118
09. Lasten suosikkipaikka	74	52
10. Nuorison suosima alue	39	30
11. Vanhusten suosima alue	15	11
Yhteensä	2058	642

### EPÄKOHTIA

Epäkohtiin liittyen eniten merkintöjä sai kohta 14 ”Turvaton paikka: Kerro miksi alue on turvaton” (1429 kpl) ja kommentteja kohta 12 ”Epäsiisti ja roskainen paikka” (198 kpl). Vähiten kommentteja ja merkintöjä ilmeni kohdassa 17 ”Vaikeakulkunen käytävä tai ulkoilureitti”.

Kysymys	Merkintämäärä	Kommenttimäärä
12. Epäsiisti ja roskainen paikka	1311	198
13. Meluisa ja rauhaton paikka	723	66
14. Turvaton paikka: Kerro miksi alue on turvaton	1429	114
15. Heikko näkyvyys reitin varrella	41	36
16. Huonokuntoiset kalusteet ja rakenteet	36	34
17. Vaikeakulkunen käytävä tai ulkoilureitti	29	27
18. Reitti tai paikka, johon vesi tulvii tai kertyy suuria lätäköitä	51	45
Yhteensä	3620	520

## TEKNINEN RAPORTTI, ASUKASKYSELY 2017

### Mellunkylän ja Vartiokylän pohjoisosan aluesuunnitelma

#### TOIMENPITEET

Valtaosa toimenpiteitä koskevista merkinnöistä liittyi kohtaan 28 ”Metsä, jossa ei saa tehdä hoitotoimenpiteitä” (3083 kpl). Kommentteja sai eniten kohta 20 ”Kunnostusta kaipaava viheralue” (80 kpl). Vähiten annettiin merkintöjä sekä kommentteja kohtaan 21 ”Tarvittava uusi kulkuyhteys” (18 merkintää ja 18 kommenttia).

Kysymys	Merkintämäärä	Kommenttimäärä
	ä	ä
19. Kunnostusta kaipaava katu, tori tai aukio	64	56
20. Kunnostusta kaipaava viheralue	140	80
21. Tarvittava uusi kulkuyhteys	18	18
22. Paikka, jossa haluaisin pysähtyä puron ääreen	34	27
23. Paikka tai reitti, josta toivoisin avattavan näkymiä	22	20
24. Niitty tai peltoalue, jonka toivon säilyvän avoimena	132	25
25. Paikkaan tai reitille tarvitaan valaistus	25	21
26. Kohde, joka pitäisi ottaa talvikunnossapidon piiriin	26	24
27. Kalusteiden tarve, esim. penkki, roska-astia	63	56
28. Metsä, jossa ei saa tehdä hoitotoimenpiteitä	3083	47
29. Hoidon tarpeessa oleva metsä	51	37
Yhteensä	3658	411

### 3.2.2. Karttamerkintöjen määrät alueittain

#### 3.2.2.1. Katualueet

Katualueen nimi	Vahvuuksia	Epäkohtia	Toimenpiteet	Kommenttimäärä yht.
Itäväylä		10	3	13
Kontulantie	1	10	1	12
Kiviportintie		7	2	9
Kivikonkaari		3	5	8
Kontulankaari	3	4	1	8
Mellunmäenraito	1	7		8
Länsimäentie	3	1	3	7
Mellunmäentie	1	2	4	7
Kehä I / Myllymestarintie		3	3	6
Kotikonnuntie	1	4	1	6
Kivikonlaita	2	1	2	5
Klv - I K Y	2	2	1	5
Kurkimäentie	1	3	1	5
Siltapolku			5	5
Kuovipolku	1	2	1	4
Lampipolku		3	1	4
Tuukkalantie		2	2	4
Untamalantie	1	1	2	4
Vanhanlinnanatie	2	2		4
Vesalantie	1	2	1	4
Emännänpolku		3		3
Karpalotie	3			3
Kiikku	1	1	1	3
Koskenhaantie	1	1	1	3



**TEKNINEN RAPORTTI, ASUKASKYSELY 2017**  
 Mellunkylän ja Vartiokylän pohjoisosan aluesuunnitelma

Katualueen nimi	Vahvuuksia	Epäkohtia	Toimenpiteet	Kommenttimäärä yht.
Lallukantie			3	3
Virtarannankatu	1		2	3
Yllästunturintie		1	2	3
Humikkalantie		1	1	2
Huttalanpolku	1	1		2
Isännänpolku		2		2
Kaunispääntie	1		1	2
Keinulaudantie	2			2
Keltanopolku	1	1		2
Kilpolantie	1	1		2
Kivikontie	2			2
Korvatunturinpolku		1	1	2
Kurkiaispolku		1	1	2
Kyläkeinunpolku	2			2
Laakavuorenpolku		1	1	2
Maratontunneli	2			2
Naulakalliontie			2	2
Ostoskuja	1	1		2
Paneliantie			2	2
Panosaukio		2		2
Rekipellontie		1	1	2
Rekitie	2			2
Savikiekontie			2	2
Soraharjuntie		1	1	2
Vanhanlinnantori		1	1	2
Vartiokyläntie		1	1	2
Viitankruununpolku	1		1	2
Viitankruununatie		1	1	2
Aartenetsijänsilta			1	1
Aartenetsijäntie		1		1
Aholanpolku			1	1
Arhotie			1	1
Brahelinnantie			1	1
Honkilahdentie			1	1
Häyhäntie		1		1
Jäkäräläntie			1	1
Jäämäentie			1	1
Kaarikuja	1			1
Karjatanhuanpolku			1	1
Keinulaudankuja	1			1
Keinupolku	1			1
Keinutie	1			1
Kekomäentie			1	1
Keltanotie		1		1
Kilpolanpolku		1		1
Kilpolanreuna			1	1
Klamintie			1	1
Kontulankuja			1	1
Kukkaniityntie			1	1
Kurjenkellonkuja	1			1
Kurkisuontie	1			1
Köyliönpolku	1			1
Lahdenväylä	1			1
Lallukankuja			1	1
Lettopolku			1	1
Linnanherrantie			1	1
Linnanpellonkuja			1	1
Linnoittajantie	1			1

TEKNINEN RAPORTTI, ASUKASKYSELY 2017  
 Mellunkylän ja Vartiokylän pohjoisosan aluesuunnitelma

Katualueen nimi	Vahvuuksia	Epäkohtia	Toimenpiteet	Kommenttimäärä yht.
Linnoituksentie		1		1
Lirokuja	1			1
Luostonkuja		1		1
Lupajanpolku			1	1
Lupajantie			1	1
Mellunmäenaukio		1		1
Muinaistutkijantie			1	1
Mustikkasuontie			1	1
Naulakallionpolku			1	1
Nupitie			1	1
Nyytorpinpolku	1			1
Ostostie			1	1
Ounasvaarantie			1	1
Palttinakuja			1	1
Panospolku			1	1
Penttälantie			1	1
Porttatie		1		1
Puolimatkanpolku			1	1
Raitamäenpolku			1	1
Raitämäentie		1		1
Ranckeninpolku	1			1
Ranckenintie			1	1
Rautapaidantie			1	1
Rikalantie			1	1
Rohdinkuja			1	1
Rukatunturintie	1			1
Röllipolku		1		1
Saanatunturintie	1			1
Savitaipaleentie			1	1
Sippolankuja			1	1
Tanhuantie			1	1
Tiurinlinnanraitti			1	1
Uotinmäentie			1	1
Valkealanpolku		1		1
Varhelanpolku		1		1
Varhelansilta		1		1
Varhelantie			1	1
Veteraaninkuja		1		1
Viikin puistosilta	1			1

### 3.2.2.2. Viheralueet

Katualueen nimi	Vahvuuksi a	Epäkohti a	Toimenpit eet	Kommenttimäär ä yht.
KIVIKON ULKOILUPIUISTO	123	9	20	152
MUSTAPURONPIUISTO	36	12	32	80
KONTULAN KELKKAPIUISTO	27	16	13	56
Linnanpellonpuisto	19	8	13	40
UUSSILLANPIUISTO	22	1	17	40
MUSTIKKAMÄKI	25	4	7	36
VESALANPIUISTO	17	7	12	36
PAUKKULANPIUISTO	21	4	8	33
MELLUNMÄEN VIRKISTYSALUE	13	1	17	31
LINNANHERRANPIUISTO	17	6	5	28

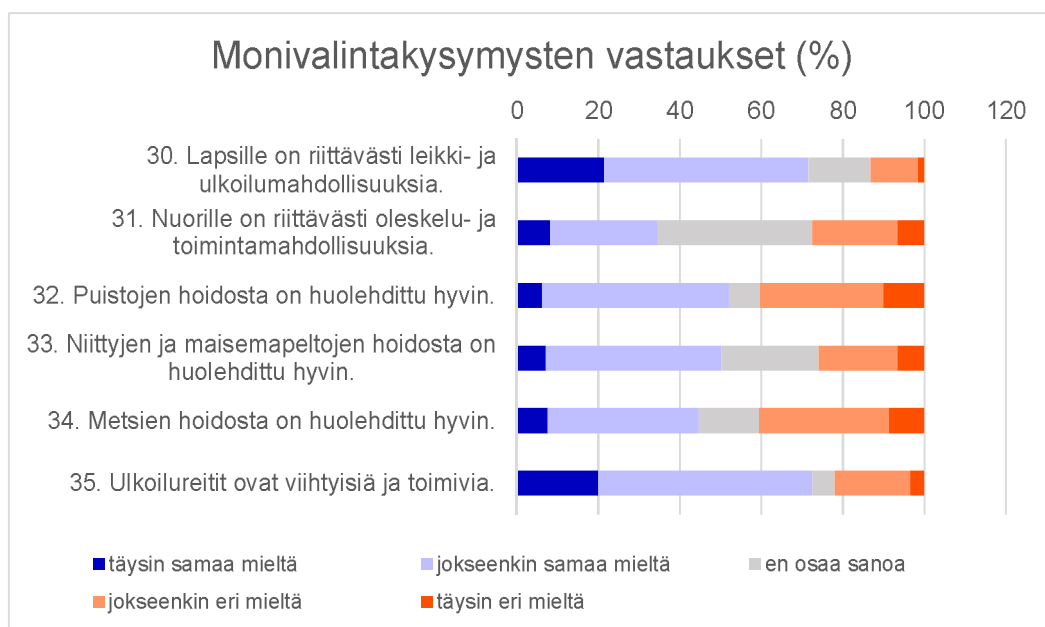
TEKNINEN RAPORTTI, ASUKASKYSELY 2017  
 Mellunkylän ja Vartiokylän pohjoisosan aluesuunnitelma

KUKKANIITYNTIE				
PUISTOMETSÄ	16	4	5	25
Suopuisto	14	8	3	25
AARREPUISTO	22		2	24
Itäväylän suojavyöhyke	1	12	6	19
OJAPUISTO	5	2	11	18
Kivikon liikuntapuisto	7	6	4	17
RUUTIPUISTO	4	6	7	17
KIVIPORTINMÄKI	12	1	2	15
Kostinkallio		14	1	15
Naulakallionpuisto	6	2	7	15
Kontulan liikuntapuisto	9	3	2	14
Kurkimäenpuisto	5	4	5	14
VARHELANPUISTO	1	9	3	13
Kivikonpuisto	11		1	12
Naapurintien puistometsä	2	4	6	12
MUSTIKKASUO	8	1	2	11
EMÄNNÄNPUISTO	3	5	2	10
Kontulantien suojavyöhyke	4	2	4	10
Mäntykukanmetsä	6		4	10
ARHOTIEN PUISTOMETSÄ	2	7		9
MELLUNMÄENTIEN				
PUISTOKAISTAT	6		3	9
RISKUPUISTO	3	3	3	9
Vesalantien puistokaista	1	1	7	9
Leikkipuisto Lampi	5	2	1	8
AARREKUJA	5		2	7
KOSKENHAANPUISTO	7			7
LAAKAVUORI	6		1	7
Leikkipuisto Kipinäpuisto	7			7
Myllymestarintie				
suojavyöhyke	2	1	4	7
PANOSAUKION PUISTIKKO		5	2	7
VANHANLINNANTIE				
PUISTOKAISTAT	2	2	3	7
Kontulantien puistokaista	1	3	2	6
Kurkimäen liikuntapuisto	2	1	3	6
KURKISUONPUISTO	2	4		6
Länsimäentien suojaviihreytys	3		3	6
ROHDINKUJA				
PUISTOMETSÄ	2		4	6
UNTAMALANPUISTO	1	2	3	6
KOTIKONNUNPUISTO	2	2	1	5
Mellunmäen asukaspuisto	3		2	5
VESALAN URHEILUKENTTÄ	4	1		5
Paneliantie puistokaista		1	3	4
VARUSTUKSEN PUISTO	4			4
KUKKANIITYNPUISTO	1	1	1	3
Leikkipuisto Mellunmäki	3			3
ITÄVÄYLÄ	1		1	2
KARPALOPUISTO		1	1	2
Kivikonlaita puistometsä	2			2
Kontulankaaren puistokaista	1	1		2
KONTULANREUNA	1		1	2
Kotikonnutien puistikko		1	1	2
Leikkipuisto Kurkimäki	2			2
Rekitie	2			2
HELYPUISTO			1	1
Humikkalantien puistikko			1	1

**TEKNINEN RAPORTTI, ASUKASKYSELY 2017**  
 Mellunkylän ja Vartiokylän pohjoisosan aluesuunnitelma

Kaarelanjalan puistikko	1	1	1
KAARIPUISTO	1		1
KELTANONTIE PUISTIKKO	1		1
Kiikunpuisto		1	1
KIINALAISPUISTO		1	1
Kiviportin puisto		1	1
KONTULAN ASUKASPUISTO	1		1
LAAKAVUORENTIE		1	1
Leikkipuisto Kiikku	1		1
LINNANHERRANPUISTO (ITÄ)		1	1
PATTERIPUISTO		1	1
PORTTITIEN PUISTOKAISTA		1	1
REKIPELLONPUISTO	1		1
RUKATUNTURINTIE PUISTOKAISTA			1
Suojavyöhyke	1		1
UMMELJOENPUISTO		1	1

### 3.3. Vastaukset väitekyselyyn



TEKNINEN RAPORTTI, ASUKASKYSELY 2017  
Mellunkylän ja Vartiokylän pohjoisosan aluesuunnitelma

## 4. Tulosten raportointi ja havainnot tuloksista

### 4.1. Kartat

Tulokset on esitetty karttoina powerpoint-muotoisessa yhteenvedossa. Kartoilta poistettiin suunnittelualueen ulkopuolelle sijoittuvat pisteet paikkatietoaineistoista.

#### 4.1.1. Pistemerkitöjen karsimista

Karttojen laadinnassa jouduttiin karsimaan pistemuotoisia merkintöjä, jotta kokonaiskuva olisi mahdollisimman objektiivinen ja tasapuolinen. Tämä tehtiin tilanteissa, joissa pisteitä oli yli 100 kpl/vastaaja ja suhteellisesti paljon (enemmän kuin noin 5 pistettä) per 50x50m solu per kysymys. Pisteet, joihin liittyi kommentteja, pyrittiin säilyttämään.

”Huippuvastaajien” tiedot eivät ole virheellisiä, mutta tiedon tarkkuus erottaa ne toisten vastaajien pistemerkinnoista. Pisteiden karsimisen tavoite oli yhtenäistää tietoja, mutta samalla säilyttää mahdollisimman paljon tietoa myös niiltä vastaajilta, jotka käyttivät eniten aikaa kyselyyn vastaamiseen.



2 Pisteiden karsimista

TEKNINEN RAPORTTI, ASUKASKYSELY 2017  
Mellunkylän ja Vartiokylän pohjoisosan aluesuunnitelma

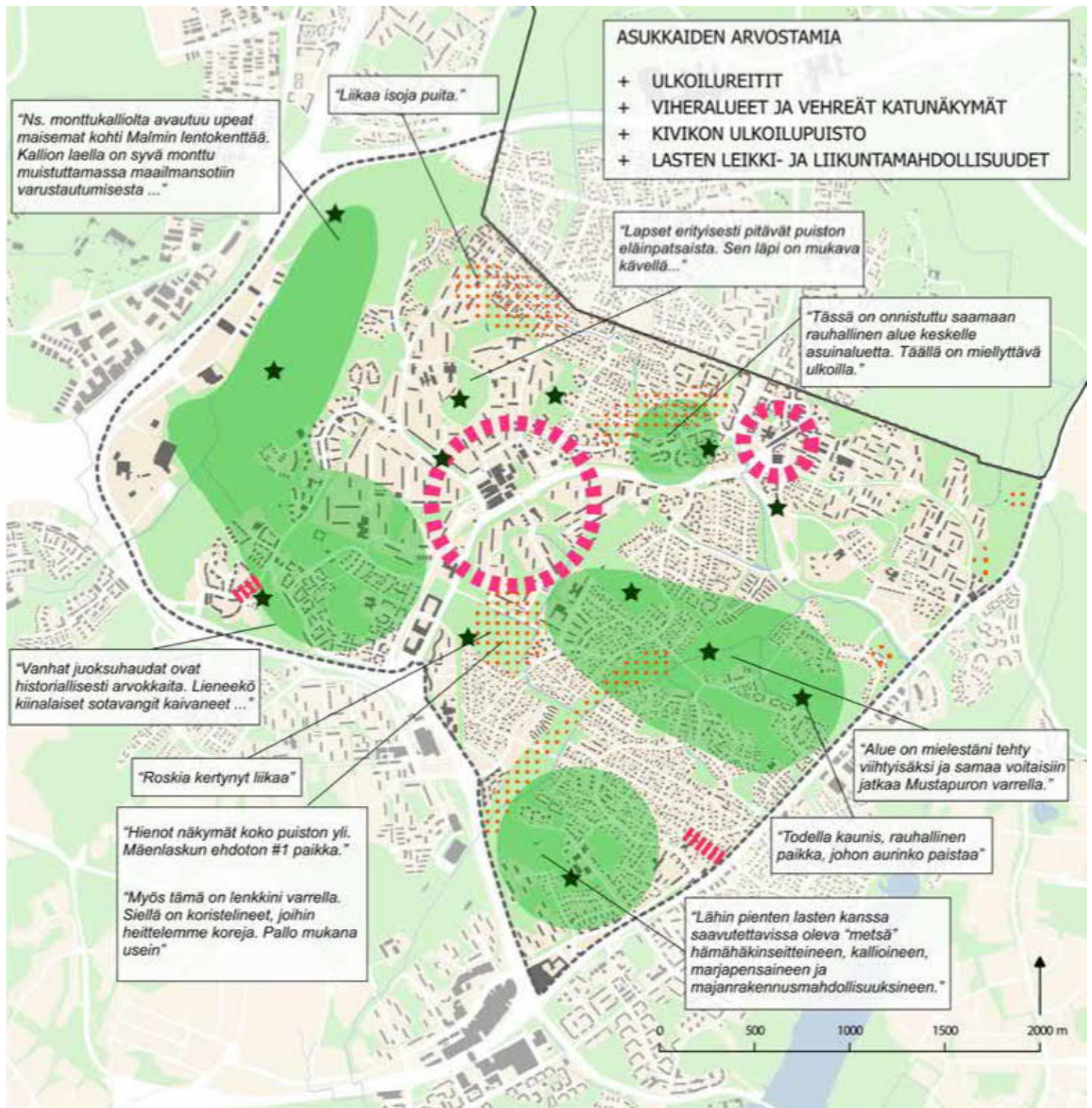
#### 4.2. Karttakommentit

Karttamerkintöihin liittyvät kommentit löytyvät erillisistä taulukoista alkuperäisissä muodoissaan.

Kommenttien yhteenvetotaulukoissa erotettiin suunnittelualueen ulkopuolella sijaitsevat merkinnät suunnittelualueen sisäisistä merkinnöistä.

Avoimet kommentit (vahvuudet, epäkohdat ja toimenpiteet) on lisäksi ryhmitelty niiden muodon mukaan (piste- tai viivamuotoinen) sekä alueittain (viheralueet, katualueet, osa-alueet).

Toimenpidekommentit jaoteltiin eri aihepiireihin ja ryhmiteltiin osa-alueiden mukaan. Sama kommentti on voinut esiintyä useamman kerran eri aihepiireissä.



- Suunnittelualue
- Alueella erityisen paljon positiivisia mainintoja viheralueista
- ⊗ Alueella paljon epäkohtia: epäsiisteyttä, roskaisuutta, melua, rauhattomuutta

Kerro Kartalla -kyselystä koottuja asukasmielipiteitä.

# Mellunkylän ja Vartiokylän pohjoisosan aluesuunnitelma

## Asukaskysely 2017

### Toimenpide-ehdotuksia



kuva: <https://kartta.hel.fi/3d/>



TEKNINEN RAPORTTI, ASUKASKYSELY 2017  
Mellunkylän ja Vartiokylän pohjoisosan aluesuunnitelma

# Sisältö

Johdanto .....	3
1. Puistot ja viheralueet.....	4
2. Kadut ja liikenne.....	10
3. Kevyt liikenne.....	13
4. Metsä ja luonnonhoito .....	16
5. Valaistus .....	22
6. Siisteys ja puhtaanpito .....	23
7. Lapset ja leikkipaikat .....	28
8. Kaavoitus .....	29
9. Tulevaisuus.....	30
10. Siniverkosto .....	31
11. Koirat .....	35
12. Yleistä .....	36
13. Kommentit suunnittelualan ulkopuolella .....	36

TEKNINEN RAPORTTI, ASUKASKYSELY 2017  
Mellunkylän ja Vartiokylän pohjoisosan aluesuunnitelma

## Johdanto

---

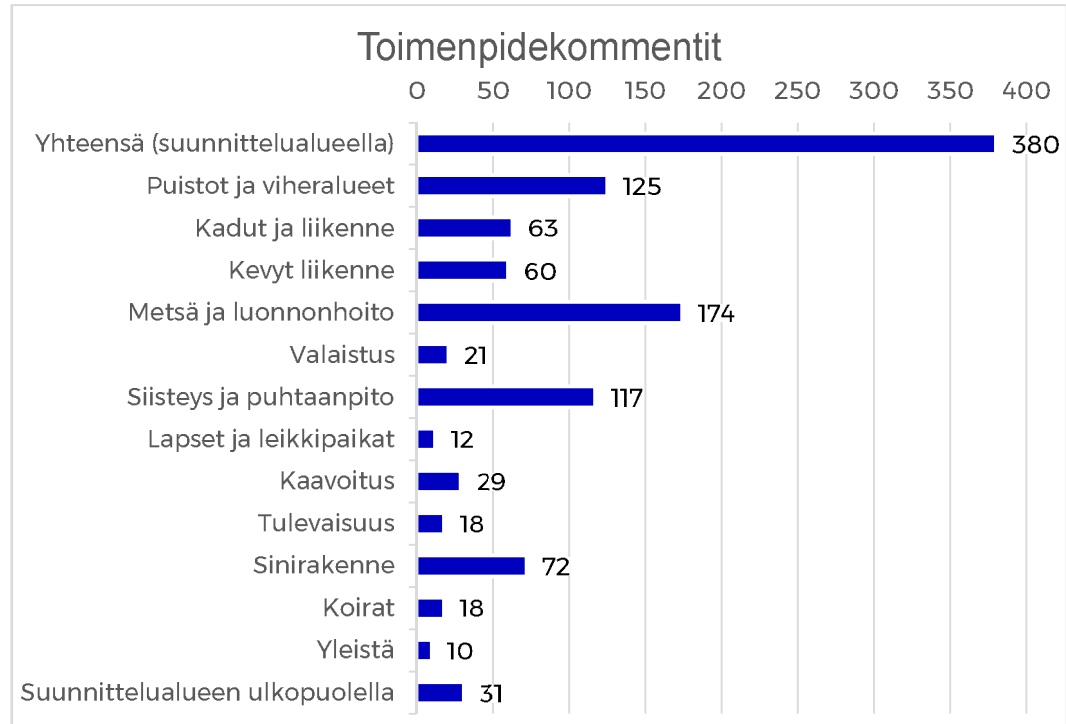
Asukaskyselyn kysymykset oli jaettu kolmeen eri aiheryhmään: vahvuudet, epäkohdat ja toimenpiteet. Toimenpide -kysymysryhmä sisälsi 11 kysymystä (numerot 19 – 29), joista kolme oli negatiivisia ja kahdeksan neutraaleja. Neljässä kysymyksessä vastaukset annettiin viiva-merkintöinä (numerot 19, 21, 25 ja 26) ja seitsemässä pisteinä (kysymys 20, 22, 23, 24, 27, 28 ja 29). Toimenpiteisiin liittyviä kommentteja annettiin suunnittelualueella yhteensä 380 kappaletta, ja lisäksi 31 kommenttia kohdistuivat suunnittelualueen ulkopuolelle. Viivamuotoiset ja pistemuotoiset kommentit käsiteltiin samassa joukossa.

Toimenpide-ehdotukset on ryhmitelty teemoittain ja alueittain. Teemat perustuvat kyselyn kysymyksiin ja sopiviin hakusanoihin. Esimerkiksi vastaukset kysymykseen 20 ("Kunnostusta kaipaava viheralue") löytyvät kaikki teemasta "Puistot ja viheralueet". Lisäksi "Puistot ja viheralueet" -teeman alta löytyvät kommentit, joissa esiintyi hakusana "puisto" tai "viheralue". Yksittäinen vastaus saattaa esiintyä useammassa eri teemassa.

Kommentit ryhmiteltiin seuraaviin teemoihin:

1. Puistot ja viheralueet
2. Kadut ja liikenne
3. Kevyt liikenne
4. Metsä ja luonnonhoito
5. Valaistus
6. Siisteys ja puhtaanpito
7. Lapset ja leikkipaikat
8. Kaavoitus
9. Tulevaisuus
10. Siniverkosto
11. Koirat
12. Yleistä
13. Kommentit suunnittelualueen ulkopuolella

TEKNINEN RAPORTTI, ASUKASKYSELY 2017  
Mellunkylän ja Vartiokylän pohjoisosan aluesuunnitelma



## 1. Puistot ja viheralueet

125 kommenttia

Hakusanoihin liittyvien kommenttien lisäksi teeman alta löytyvät myös kaikki kommentit kysymykseen 20 ”Kunnostusta kaipaava viheralue”.

Osa-alue	Kommentti
Kivikko	alue on vedetty ihan sileäksi, mutta ei hajua mitä siihen tulee. Pelkään että alueelle tapahtuu samoin kun esim kivijätätien ”parannuksille” eli jätetään keskeneräiseksi ja aivan kauhean näköiseksi.
Kivikko	Tämä on kaupungin yleinen kaatopaikka. Viereisellä pysäköintialueella on aina vähintään pari kilvetöntä autoa ja pusikot hajalla ja täynnä roskaa. Metsikössä on nojatuoleja, rattaita yms. En ymmärrä miten tuon metikön annetaan vain olla ja ihmisten annetaan heittää sinne roinaa. Kaupunkialueella!
Kivikko	Aina roskainen, kaadettuja puita ei ole viety pois, kukaan ei poista roskaa.
Kivikko	Tämä yleinen kaatopaikka on saatava siistittyä. Nyt sinne jätetään sohvia, nojatuoleja jne. Viereiselle parkkipaikalle eksyy kilvettä autoja jne.
Kivikko	Tämä pohjoisosa on ”rämettynyt” tosin pitäisi kunnostaa niin että luonto, siis linnut ja nisäkkään säilyttävät tilansa
Kivikko	Tämän ”päätien” varrella on hieman nuhjuisen ja väiaikaisen näköistä kaipaisi hieman maisemointia ja siistimistä esim. jokunen puu ja pensas. Tälä hetkellä vähän joutomaata ja kivikkoa.

**TEKNINEN RAPORTTI, ASUKASKYSELY 2017**  
 Mellunkylän ja Vartiokylän pohjoisosan aluesuunnitelma

Osa-alue	Kommentti
Kivikko	Kesän/syksyn 2016 aikana raivattu risukkoa jotka jätetty kuitenkin metsään lojumaan! Lähistön muut hakkuut siivottu!
Kivikko	Oja kasvanut umpeen, haisee läheisiin taloihin. Usein viemäristä kulkeutuu sadevesien mukana huumeruiskuja.
Kivikko	Oja kasvanut umpeen, haisee läheisiin taloihin. Usein viemäristä kulkeutuu sadevesien mukana huumeruiskuja.
Kivikko	Voisiko tästä kävelyteiden risteyksessä olevasta montusta tehdä kunnan tekolammen. Nyt se on roskainen lätäkkö, missä ei vesi pysy, koska ojarummut ovat liian isot ja liian alhaalla. Alkuperäisistä istutuksista ojan reunalla ruutipuistoon päin on jäljellä parissa kohtaa ainoastaan poimulehteä ja saniaista. Lammen laskuoja metsään päin kaipaisi myös kunnostusta, auton renkaat ym. pois.
Kivikko	Tämä polku on aina hyvin roskainen.
Kivikko	Lampi pitäisi kunnostaa, vaihtaa pienempi putki, jotta paikkaa voisi taas kutsua lammeeksi.
Kivikko	Ruutipuiston lampi on alennustilassa sen jälkeen kun osmankäämit siitä hävitettiin. Siihen heitellään roskaa ja puiden vesoja. - Ruutipuiston iso roska-astia ei ole avattu teipeistä ja ihmiset heittivät roskat sen ympärille tai viereiseen puroon.
Kivikko	puistossa ei ole ollenkaan valaistusta. Valaistus voisi piristää jopa puiston ilmettä ja aktivoida ihmisiä myös iltaisin käyttämään aluetta.
Kivikko	Puistoalue on valaisematon, joten ulkoilu iltaisin elokuun lopulta eteenpäin on mahdotonta pimeyden vuoksi. Lumi hieman valaisee, jos sitä tulee, mutta valaistus olisi hyvä.
Kivikko	Puiston valaistusta pitää vielä kehittää viihtyisämmäksi.
Kivikko	alueella vain hiihtolatuja talvisin. Koiria pitää ulkoiluttaa myös talvisin. Ei aurattuja teitä talvisin Kivikon liikuntapuistossa.
Kivikko	Voisiko tällä patkällä vähentää hiekoituksen määrää talvisin? Lapsia kuljetetaan pulkalla kohti Kipinäpuistoa ja ulkoilualueen mäkiä. Lisäksi hiekka leviää hiihtoladulle.
Kivikko	Kivikon puiston alueelle voisi lisätä roskiksia, jotta esim. koirankakkapussit saa käsistään pois.
Kivikko	Puistossa on roska-astioita mutta ne kaikki on pois toimintakunnosta. Yksi koiran ulkoiluttaja ei kerännyt jätöksiä ja sanoi syyksi että lähimaillakaan ei ole roskiksia joten hän ei suostu niitä keräämään ja kantamaan kilometrien päähän. Roskiksia siis on puistossa mutta kaikkiin on laitettu merkkilliiniä niin että niitä ei saa käyttää. Ollut jo useamman vuoden.
Kivikko	Metsistä on vesoja poistettu hyvin, mutta vesojen kasaus on ilmeisesti jäänyt kesken, esim. Vesalan yläasteen viereisessä Keskuspuistossa.
Kontula	Kelkkapuistoon pitäisi saada lisää kuntoiluvälineitä ja valoja, jotta turvallisuuden tunne lisääntyisi. Väkeä olisi myös enemmän, jolloin ilkeiltä ei tehtäisi niin rauhassa
Kontula	Vuonnisesenpolku pitäisi kunnostaa puistomaisemmaksi ja sen talvikunnossaoitosta oitaisi huolehtia!
Kontula	Viheralue sekava ja sotkuinen
Kontula	Pusikkoa voisi varmasti kehittää paremmin palvelevaksi viheralueeksi.
Kontula	Mustapuron puisto koko voimalinjan alustalta näyttää kartalla hyvältä viheralueelta, mutta käytännössä suurin osa on hankakulkuista pusikkoa.
Kontula	Hiekkakenttä vaatisi siistimistä - nyt keskeneräisen näköinen.
Kontula	alue kuhisee hyönteisiä
Kontula	Karjatanhuanpolun ja Rautapaidantien päässä olevan puron varresta voisi harventaa puita (osa puista todella huonokuntoisia)
Kontula	Aikanaan kaadetut puunrungot ja kaatuneet puut vielä lojumassa
Kontula	Synkkää metsää
Kontula	Elämänlanka kuristaa nokkoset ja sen ulkomaalaislajikkeen. Erittäin epämiellyttävää. Aikoinaan tässä oli niitty.
Kontula	Mustapuron varsi kaipaisi kohennusta!
Kontula	Vanhalinnoitus voitaisiin entisöidä ja puistoa kohentaa.
Kontula	Sodanaikaisella suojakuopalla maaperällä äärimmäisen paljon roskaa ja hengenvaarallisia huumeruiskuja ja neuleita. Suojakuoppa tarvitsee nyt työtä kunnossapidossa ja hoitotoimenpiteissä.

**TEKNINEN RAPORTTI, ASUKASKYSELY 2017**  
 Mellunkylän ja Vartiokylän pohjoisosan aluesuunnitelma

Osa-alue	Kommentti
Kontula	Suojakuoppa äärimmäisen pahassa kunnossa johtuen roskaantumisesta ja huumeruiskuista/ neuloista. Tarvitsee maaperän kunnossapitoa ja hoitotoimenpidettä.
Kontula	Tämä on kiva paikka, nyt vain lisää leikkipisteitä tänne yms. Puro ollut aika sotkuisessa kunnossa
Kontula	Puita karsimalla Naapurintien ja Porttitien puoleisesta päädyistä, kunnostamalla sillat ja maisemoimalla ojan, saisi viheralueesta upean virkistytymispaikan. Lisäämällä enemmän roskiksia (myös koiranulkoiluttajille). Lisäksi Naapurintien ja Porttitien kulmaukseen voisi lisätä penkkejä istuskeluun.
Kontula	Runsas elämänlanka- ja balsamikasvillisuus tuntuu tosi-ikävältä Mustapuronpuistossa. Onko sille tehtävissä mitään???
Kontula	Runsas elämänlanka- ja balsamikasvillisuus tuntuu tosi-ikävältä Mustapuronpuistossa. Onko sille tehtävissä mitään???
Kontula	Runsas elämänlanka- ja balsamikasvillisuus tuntuu tosi-ikävältä Mustapuronpuistossa. Onko sille tehtävissä mitään???
Kontula	Alppiruusut pitäisi siivota roskista.
Kontula	Mustikkamäkeä pitäisi siistiä.
Kontula	Puiston käytävien suunnittelija on piirtänyt polut kauniisti vapaalla kädellä, mutta kävikö hän ennen suunnittelutyötä katsomassa, mistä ihmiset todellisuudessa kulkevat? Tästä on suoriin kävelyreitti ostarilta kentän takana oleviin kerrostaloihin. Puistopolkua siihen ei kuitenkaan tehty.
Kontula	puro on putkitettuna tässä pitkän matkaa. Miksei sitä avata osaksi puistoa?
Kontula	Kelkkapuiston ja Porttitien varressa on oja, jonka kunnostamisella siitä saisi upean paikan istuskella puron äärellä. Puita karsimalla siitä saisi upean kävelykujan.
Kontula	Molemmat laskeutuvat tiet Lampipuistoon Kaarikujalta ja Isännänpolulta tullessa ovat talvisin jäisiä ja vähällä hiekotuksella. - Myös Kontulan ostoskeskukselta nouseva alku Ostostielle /Isännänpolulle sekä toisella puolen laskeutuva tie Emännänpolulle liikkaina vaarallisia!
Kontula	Tämä puistoalue kaipaisi muutaman penkin
Kontula	Täällä on edes kohtuullisen suuri viheralue. Siksi se pitäisi säästää eläimiä ja ihmisiä varten.
Kontula	Hieno puistomainen metsikkö mutta puiden oksat tulevat jo liian lähelle ikkunoita ja pimentävät näkymiä. Voisi vähän karsia.
Kontula	Puistomaisemmaksi liika puusto poistamalla.
Kontula	Kontulan kelkkapuiston metsää voisi siivota. Lahoja puita puoliksi katkenneina on pitkin pituuttaan maassa.
Kurkimäki	Täälläkin kaadetut rungot olleet pitkään maassa ja osittain jo lahonneet
Kurkimäki	Tämä metsikkö kaipaa kasvojen kohotusta. Saisiko siitä viihtyisän keitaan ja roskat pois? Voisiko nykyinen ns. suo korvaantua kivalla lammella, jonka ympäristössä kaisloja, kukkaistutuksia, penkkejä??
Kurkimäki	Tästä voisi tehdä todellisen helmen Kontulan ja Kurkimäen helmen. Penkkejä, kukkaistutuksia, puita rajaamaan tieltä tulevaa melua. Voisiko siellä olevaa kivikasaa hyödyntää maisemoinnissa? Nythän tuo ei edes ole puisto. Nimi vain kartassa.
Kurkimäki	Kontulantien pientareet huonokuntoiset. Niistä voisi saada kunnostettuna jopa bulevardimaiset!
Kurkimäki	Ei tämä kai niitty tai peltoalue ole, mutta toivon säilyvän liikuntapuistona maailman tappiin asti (tai kunnes Kontulan neliöhinnat ylittävät 4000€).
Kurkimäki	Voisiko tänne tehdä sellaisen Kontulan kentän vieressä olevan aikuisten ulkokuntosalin tyyppisen paikan? Enemmän laitteita kuin yhdessä kohdassa Kivikon ulkoilupuistoa. Kivikosta ja Kurkimäestä puuttuu nyt sellainen kuin Kontulassa ja esim. Pukimäessä. Maatrampoliini olisi myös kiva.
Kurkimäki	Tämä metsä on hoidon tarpeessa. Siitä pitäisi tehdä viihtyisä lampipuisto.
Mellunmäki	Puisto on pahassa kunnossa ja saattaa löytyä hengenvaarallisia huumeruiskuja maasta ja puisto tarvitsee kunnossapitoa.
Mellunmäki	itäväylän ja mellunmäentien kulmassa viheralue joka roskainen ja koirien "ulkoilupaikka". Karkea haju.
Mellunmäki	ojan loppuosa on vielä siivoamatta

**TEKNINEN RAPORTTI, ASUKASKYSELY 2017**  
**Mellunkylän ja Vartiokylän pohjoisosan aluesuunnitelma**

Osa-alue	Kommentti
Mellunmäki	Onkohan näille kasvustoille tarkoitus tehdä jotain ennen kuin ko. sinänsä kaunis tulokasrikka valtaa kaikki paikat? Nimeä en nyt muista, mutta parempi leviämään kuin lupiini. Vanhan myllyn rauniot OLIVAT JOSKUS niin kauniit...
Mellunmäki	Pusikoita ja huonokuntoisia puita voisi raivata, jotta alueella olisi mukavampi ulkoilla.
Mellunmäki	Toivon, että tästä leikkipuisto-, urheilukenttä- ja asukaspuistoalueesta pidetään hyvää huolta ja se kunnostetaan. Tämä on henkireikä alueen lapsille, koululaisille ja nuorille.
Mellunmäki	Toivon, että tästä ostarin alueesta tehdään purkamisen jälkeen viihtyisä alue ja huolehditaan yhteisistä tiloista alueen asukkaille ja yhdistyksille. Sellaista ei Mellunmäessä nyt ole, vaikka asukasmäärä on kasvamassa. Joko tänne tai metroasemalle.
Mellunmäki	Tässäkin olisi kiva pitkä kävelytie, mutta reunat täynnä jotain piikkiuruusupusikkoo. Niissä porraa ampiaisia ja niitä välttääkseen on käveltävä muualta. Voisiko tätäkin avartaa jotenkin ja maisemoida toisella tavalla?
Mellunmäki	Epämääräinen puistoalue. Pitäisi kunnostaa tai vaihtoehtoisesti myös hyvää rakennusmaata.
Mellunmäki	Epämääräinen alue.
Mellunmäki	Kiinteistön Naulakalliontie 1 kohdalla Kontulantiellä huonosti hoidettu viheralue, puut ja pensaat kaatuvat ja kasvavat kävelykadulle. Häiritsevät lenkkeilijöitä.
Mellunmäki	Tässä uudessa puistossa olisi kiva pysähtyä purolle
Mellunmäki	Mukava viheralue.
Mellunmäki	En tajua tätä karttaa, mutta kaipa tämä on koirapuiston kohta?
Mellunmäki	Voisiko tähän puistoon saada kahvilan, kioskin tai ravintolan? Edes kesäkahvilakärry tms? Haluaisin nautiskella olohuonetyyliin jossain päin Mellunkylän puistoja.
Mellunmäki	nytkin on jo vähän liian puisto
Mellunmäki	Linnanpellonpuisto. Alueella runsas linnusto ja kasvillisuus. Luontoarvot säilytettävä ja uhanalaiset lajit inventoitava, noudatettava EU-direktiivien mukaisia luonnonsuojelulakeja ja määräyksiä.
Puotinharju	Puron reunamat kaipaisivat hoitoa. Puroalueesta voisi saada todella kauniin!
Puotinharju	Tonttimme ympäristön isot ja vanhat koivut varjostavat pihaamme tosi paljon (nurmikko vain sammalta). Heinikko rehoittaa, ajetaan vain kerran vuodessa, oksat ja risut jäävät mihin sattuvat putoamaan. Toiveemme: Koivujen harvennusta, metsien hoitoa ja puistoalueen hoitoa. Vertailkaa: Esim. Myllypuro-Kivikko alueen metsiin ja viheralueisiin.
Vartioharju	Jossain kohdin romuja
Vartioharju	Pientä metsikköä ei ole koskaan siivottu.
Vartioharju	Pelikenttä niin huonossa kunnossa, että ei kutsu pelaamaan
Vartioharju	Upea viheralue/metsä, johon asukkaat ovat tuoneet puutarhajätteitä paljon!
Vartioharju	tässä kohtaa on vanhan asutuksen omenapuita, sireenejä ja viinimarjapensaita villeinä, ne olisi hieno saada kunnostettua
Vartioharju	Roskia kertyy paljon ja tarvitaan hoitotoimenpiteitä.
Vartioharju	Viheralueen ojaan kaupungin hyväksymien suunnitelmien mukaisesti ohjataan usean eri kiinteistön hulevedet. Hulevesisysteemi ei toimi kunnolla, kun ojan kaadot pielessä. Viheralue ojaan kaupunki kippaa talvella auratut lumet hiekkoineen päivineen. Viheraluetta ei hoideta ja kasvillisuus maatuu ja täyttää ojan. Ojan toimivuutta tulisi parantaa ja aluetta hoitaa.
Vartioharju	Kallellaan olevia kookkaita huonokuntoisia koivuja, jotka saattavat kaatua, koska maapohja usein liian kostea. Paljon vieraslaji vaahteroita, jotka vesakon poistamisen/harvennuksen jälkeen vallanneet aluetta. Paljon rikka- ja jättipalsamia, jotka leviävät myös naapuritonteille. Riskupuiston ojissa seisoo usein vesi, kevyenliikenteen väylän salaojitus ei toimi.
Vartioharju	Tarvitaan yli- tai alikulku näiden viheralueiden välille. Ja itäväylän eteläpuolelle Linnavuorenpuistoon ulkoilureitti. Suojatie olisi vähimmäisvaatimus.
Vartioharju	Linnanherranpuisto, puistossa jo tehty viime aikoina laajalti puiden harvennusta. Siihen ei tarvetta.
Vesala	Tontti on tyhjä puretun päiväkodin jäljiltä. Koirapuisto olisi tarpeen / välttämätön alueelle.

TEKNINEN RAPORTTI, ASUKASKYSELY 2017  
Mellunkylän ja Vartiokylän pohjoisosan aluesuunnitelma

Osa-alue	Kommentti
Vesala	Mellynkylänpuron (Vesalanpuron) kunnostaminen Vantaan rajalta tai jopa Pallotiestä alkaen AARREPUISTON tasoiseksi siltä osin, kun puro kulkee Vesalankuja puistokaistaleella ja Vesalantie varrella avo-ojana. Puron huonokuntoisuus sekä puron katuylytysten heikkokuntoisuus on huomioitu jo 2009 valmistuneessa Vesalan, Kontulan, Kurkimäen ja Kivikon aluesuunnitelmassa sivuilla 56-59 ja 88. Kunnostettavaa puronvarrtta kulkee vilkkaasti käytetty kevyenliikenteen väylä. Puron kunnostus AARREPUISTON tasolle nostaa alueen arvostusta sekä luo viihtyisyyttä Vesalan pientaloalueen asukkaille sekä ulkoiljoille.
Vesala	Kesäisin näiden polkujen varret kasvavat valtoimenaan nokkosia sekä rikkakasveja.
Vesala	Tämä alue (Varhelantien läntinen puoli) kaipaisi pientä kunnostusta tai ainakin siivousta.
Vesala	Varhelantien talojen alapuolinen metsäkaistale polkuineen Länsimäentien varrella kaipaisi valaistuksen sekä puuston ja alakasvillisuuden siistimistä. Polku on hyvä metsäinen kävelyreitti, joka tulisi liittää Aarrepuiston jatkeeksi. Nyt siellä on roskaa ja jätettä, vaarallisesti kaatuvia puita jne.
Vesala	puron varrella oleva levähdyspaikka (penkki pöytineen) usein humalaisten kaljoittelupaikkana, epäsiistinä, joskus rikottuna. Kuntoon!
Vesala	Kyllä
Vesala	Tarvitaan talvikunnossapito ja kulkureitin parannus Aartenetsijänkuja 10 kohdalta metroasemalle, josta on muodostunut vakiintunut kävelyreitti. Alue nyt täysin hoitamaton.
Vesala	Metroaidan töhryt saatava loppumaan kameravalvonnalla
Vesala	Tällä alueella puuttuvat puut lähes kokonaan molemmin puolin. Toivottavaa olisi, että istutatte niitä myös tähän, koska muutaman kymmenen metrin päässä puita on jo huomasti samalla tiellä. Autot joskus ajaneet niitä päin ja uusia ei ole istutettu tilalle, vaikka oltu yhteydessä HKR:oon. Puita siis kaunistamaan maisemaan, nyt on ankean ja karun näköinen. ei ole
Vesala	Vesaikot kaadettu mutta jätetty kasoihin polun varteen. Korjattava pois. Lisäksi huonokuntoista puustoa sekä pystyssä että kaatuneena. Voisi raivata pois. Aarniometsä ei sovi kaupunkiviheralueeksi.
Vesala	Vesalanpuistoa valtaa jokea pitkin leviävä tuoksubalsami tuholaiskasvi vaan Helsingin kaupunki ei moneen vuoteen ole tehnyt mitään asialle pyynnöistä huolimatta - joko nyt vihdoon tapahtuu jotain? Toiseksi viheraluiden hoito on aika minimaalista - kun viime vuonna pyysin että edes ruohoalueet ajettaisiin niin sain vastauksen että rahat eivät riitä!!!! Samaan aikaan keskustan puistojen ruohokenttiä ajettiin liki päivittäin syksyyn asti. Huom! Vesalan puisto jatkuu pohjoiseen Paneliantien ylitse. Kolmanneksi kaupunginvaltuuston hyväksymässä uudessa yleiskaavassa on tämän alueen ainoa lähipuisto kaavoitettu asuinrakentamiselle (kiitos Kokoomus, Vihreät ja SDP)
Vesala	Puron varsi kunnostettava samalle tasolle kuin Vesalanpuiston ja Aarrepuiston puronvarret.
Vesala	Kaupunki kunnosti puistoaluetta ja nurmikoita muutamia vuosia sitten sdekä teki jotakin istutuksia. Mutta, kun vuosia kului jätettiin hoito melkein kokonaan - kuului kuulemma joihinkin 3. Luokkaan. Rahaa kunnostamiseen kyllä kuului, mutta ylläpito sai jäädä, joten rahat menivät hukkaan.
Vesala	Puronvarteen on jo parin vuoden ajan yrittänyt kasvaa palsamia, joka on vallannut jo Vantaan puolen puron varren ja Vesalan puiston puron varren. Tästä kohtaa olen yrittänyt nyhtää kasvin jätessäkkiin, mutta työhön tarvittaisiin apuvoimia.
Vesala	Aluskasvillisuus on villiintynyt. Puronvarren reunat tahtovat valua alas.
Vesala	Puisto ei ole hyvin hoidettu
Vesala	Puut kaadettiin pois, alue jätettiin oman onnensa nojaan, nykyisin lähinnä ryteikköä ja täynnä nokkosia ja palsamia.
Vesala	Nurmikko hoitamaton

**TEKNINEN RAPORTTI, ASUKASKYSELY 2017**  
 Mellunkylän ja Vartiokylän pohjoisosan aluesuunnitelma

Osa-alue	Kommentti
Vesala	Vesalankujan puistokaistale, jossa Vantaan puolelta tulee Vesalanpuro (Mellunkyläpuro) on epäsiisti ja hoitamaton. Osa puista isoja ja niitä jopa liikaa eli kaipaisi harvennusta etenkin läheltä Vesalantietä. Puro reunat sortuneet ja heikot. Vesalantien alitus heikkokuntoinen ja reunat sortuneet, osin jopa tukossa. Kovilla sateilla vesi jopa noussut Vesalantielle. Puistokaistaletta aidalla rajattu omaksi piha-alueeksi. Puistokaistaleen siistiminen, tasoittaminen ja ojan kunnostaminen Aarrepuistossa olevalle tasolle. Puistokaistaleella kulkeva kevyenliikenteen tie huonokuntoinen ja kuoppainen. Kerää isoja vesilammikoita. Tien alkupäässä (Vesalant.) asfaltti hiekan alla. Tien reunalla oleva oja ei johda mihinkään, joten sen voisi salaojittaa, täyttää ja johtaa vedet Vesalanpuroon tien alittavan rummun läpi. Alitusrumpun piirroksessa. Helpottaisi alueen pitämistä siistinä ja vähentäisi kotiloiden esiintymistä.
Vesala	Puron mennessä umpirumpuun, on rummun suuaukko usein liki tukkeissa kaikenlaisista roskista, risuista jne koska puro roskainen ja puusto huonokuntoinen. Kun avopuro-osuus kunnostetaan AARREPUISTON tasoiseksi, ei purossa ole enää myöskään irtoroskia, puita tai risuja.
Vesala	Kevyenliikenteen väylä kunnostettu uudella päällysteellä, mutta alueen runsasta puusto voi poistaa reilusti. Myös 2016 syksyllä karsittua pensaikkaa on paljon kyseisellä alueella ja myös monilla muilla alueilla, joilla raivausta tehtiin. Risukkoja karsittiin, mutta jätettiin siistimättä ja korjaamatta pois puistoalueilta.
Vesala	Honkilahdentieltä Paneliantien läpi Kekomäentielle kulkee paljon ihmisiä. Kesällä pääsee kulkemaan hyvin. Talvella "puistotie" ei kuulu talvi kunnossa pidon piiriin. Mikäli jokin laite edes ajaisi jonkinlaisen väylän tälle reitille kulku joukkoliikenne yhteyksien eteen paranisi huomattavasti. Ei tarvitse aurata niin kuin pääväyliä vaan lumet pois silloin tällöin - Kiitos.
Vesala	Bussia käyttävät myös Vantaan Rajakylän asukkaat, ja tietysti Jäkäräläntien ja Vesalantien asukkaat. Tässäkään puiston suunnittelija ei piirtänyt polkua tähän kohtaan, josta ihmiset todellisuudessa kulkevat.
Vesala	Puisto on liian pöheikköinen ja turvaton
Vesala	Tässä on kai jotain vanhoja katulamppuja, mutta yöllä puisto on pimeä ja pelottava. 95N pysäkillä kuljetaan paljon Vesalaan puiston kautta ja sitten kävelysillan yli.
Vesala	Aarrepuiston käytävät ainakin viime talvena (2016-2017) olivat hoitamattomat ja siitä syystä mahdolliset liikkua.
Vesala	Tästä hienosta puistosta voisi nauttia kaikkina vuodenaikoina, jos saataisiin talvikunnossapito!
Vesala	koirapuistoon voisi laittaa useamman penkin ja katoksen - koirien kanssa ollaan ulkona sateellakin :)
Vesala	Puistopenkki, koirankakka-astia.
Vesala	Puistopenkki
Vesala	Puistopenkki levähdystä varten ja istutusten ihailemiseksi.
Vesala	Puistosta on hajotettu kaikki penkit yhtä lukuunottamatta. Siellä käy paljon vanhempia lasten kanssa. Penkkejä lisää ja leikkivälineet kuntoon!
Vesala	Siirtolapuutarhan ympäristöön enemmän roskiksia, etenkin Viitankruununtien pään puistoalueelle 1-2 roskista.
Vesala	Puiston voisi siistiä, laittaa penkkejä ja vaikka sillan puron yli.
Vesala	Puistopenkki ja roska-astia.
Vesala	Voisiko tämän ainoan pienen luonnon mukaisen metsän säilyttää, muutoinhan Vesalapuiston metsä on jo pilattu kaatamalla runsaasti isoja puita ja tilalle istutettiin pajuvesakko jota kevättalvella harvennettiin vaan nuo kaadetut vesakot ovat edelleen korjaamatta.



TEKNINEN RAPORTTI, ASUKASKYSELY 2017  
Mellunkylän ja Vartiokylän pohjoisosan aluesuunnitelma

## 2. Kadut ja liikenne

63 kommenttia

Hakusanoihin liittyvien kommenttien lisäksi teeman alta löytyvät myös kaikki kommentit kysymykseen 19 ”Kunnostusta kaipaava katu, tori tai aukio”.

Osa-alue	Kommentti
Kivikko	Tämä on kaupungin yleinen kaatopaikka. Viereisellä pysäköintialueella on aina vähintään pari kilvetöntä autoa ja pusikot hajalla ja täynnä roskaa. Metsikössä on nojatuoleja, rattaita yms. En ymmärrä miten tuon metikön annetaan vain olla ja ihmisten annetaan heittää sinne roinaa. Kaupunkialueella!
Kivikko	Tämä yleinen kaatopaikka on saatava siistittyä. Nyt sinne jätetään sohvia, nojatuoleja jne. Viereiselle parkkipaikalle eksyy kilvettä autoja jne.
Kivikko	Voisiko tästä kävelyteiden risteyksessä olevasta montusta tehdä kunnan tekolammen. Nyt se on roskainen lätäkkö, missä ei vesi pysy, koska ojarummut ovat liian isot ja liian alhaalla. Alkuperäisistä istutuksista ojan reunalla ruutupuistoon päin on jäljellä parissa kohtaa ainoastaan poimulehteä ja saniaista. Lammen laskuoja metsään päin kaipaisi myös kunnostusta, auton renkaat ym. pois.
Kivikko	Ylikulku Lahdenväylän yli avaa uudet yhteydet ja parantaa julkista liikennettä alueella.
Kontula	Tälle alueelle oli tultava parempi kadun pätkä. Selvät parkkeeraus paikat. Vieressä on suuri parkki katos mutta hintojen suuruuden takia ei ole mitään järkeä. Vieressä ilmainen kadunvarsi parkkeeraus. Uskon että vaikka katoksen hintoja laskisi 20€ niin tämän hetkiseen myyntiin verrattuna voittoa tulisi
Kontula	Kelkkapuistoon pitäisi saada lisää kuntoiluvälineitä ja valoja, jotta turvallisuuden tunne lisääntyisi. Väkeä olisi myös enemmän, jolloin ilkeävaltaakaan ei tehtäisi niin rauhassa
Kontula	Metron viereinen pyöräkatos on törkeän näköinen!
Kontula	Sodanaikaisella suojahaudalla maaperällä paljon roskaa ja hengenvaarallisia huumeruiskuja ja neuleita. Suojahauta tarvitsee kunnossapidon ja hoitotoimenpiteen.
Kontula	Lähinnä kysymys on asukkaiden pensasaitojen kasvavan kadun alueelle n.1 metri
Kontula	Suojatie täytyisi maalata.
Kontula	Vuonnisesenpolku pitäisi kunnostaa puistomaisemmaksi ja sen talvikunnossuunnitelmasta pitäisi huolehtia!
Kontula	Ei ole suojatietä ja suojatie on kulunut.
Kontula	Pitäisi tehdä joku menetelmä, että sulat vedet valuvat alas rinnettä pitkin metroradan rinteeseen. Vaikka joku ura asfalttiin, joka vie suurimmat vedet pois kävelytieltä. Tämä vesilätäkköongelma ollut tuossa aina. aina.
Kontula	Suojatien kunnostus
Kontula	Suojatien maalaamista toivon.
Kontula	Uimahallin vieressä ylös kirjaston aukiolle vievät portaat, kunnostusta ja lisää valoa talvisin.
Kontula	Kotikonnuntien kunnostaminen vuoden 2009 suunnitelman mukaan ja 3.5 m:n levyinen yhdistetty jalankulku ja pyörätie kadun reunaan. Lettopolun kohdalle reilu pysäköintikielto ennen suojatietä. Nykytilanteessa uuden VVO:n talon myötä autot pysäköity liian lähelle suojatietä ja bussien ja jopa henkilöautojen vaikea mahtua omaa kaistaa paikan ohi. Bussien ja myös hlöautojen ajoittain koukattava vasemmalta puolen katu keskellä Kotikonnuntietä oleva suojatien koro ke kiertäen.

**TEKNINEN RAPORTTI, ASUKASKYSELY 2017**  
 Mellunkylän ja Vartiokylän pohjoisosan aluesuunnitelma

Osa-alue	Kommentti
Kontula	Koska parkkipaikkoja on niukasti tällä alueella ja koska Karjatanhuanpolun kääntöpaikalla on tilaa voisi tähän järjestää pieni pysäköintialue autoille.
Kontula	Toivoisin yleisesti parempaa roskien siivoamista ja roskisastioiden kunnossa pitoa.
Kontula	Toivoisin parempaa roskien siivoamista.
Kontula	Kotikonnuntie 1-3 välillä jalkakäytävä muuttuu epämääräiseksi poluksi. Ehdotan rakennettavaksi kunnollisen jalkakäytävän Ostostien kulmasta Koskenhaantielle, jossa hyvä suojatie jo on.
Kontula	Yksi ainoa 57-bussi, joka on kaiken lisäksi aina myöhässä (tai sitten kaksi 57-bussia kulkevat peräkkäin) ei riitä Kivikonkaaren julkiseksi liikenneyhteydeksi edes Kontulan metroasemalle. Lisäksi Kivikonkaaren bussilinjojen pitäisi jatkua suoraan myös Itäkeskukseen ja toiseen suuntaan vähintäänkin Malmille asti.
Kontula	On erittäin hyvä, että autojen ajonopeuksia Kotikonnunttiellä pyritään hillitsemään. Ostostien risteyksen pienentäminen oli hieno juttu, sillä autoilijat pystyivät entisessä oikaisemaan ja vaarallisia tilanteita oli usein. Mutta miksi jalankulkijan pitäisi kiertää pitempi matka kuin ennen kääntyessään mutkassa? Asfaloitu jalkakäytävä tekee turhaan jyrkän mutkan. Voitte olla varmoja, että myös tulevaisuudessa kävelen niin suoraan kuin mahdollista aidan viera pitkin. Nurmikolle tulee syntymään polku. Tehkää siihen vaikka laatoitettu tai asfaloitu polku.
Kurkimäki	Panosaukio on aika karu. istutuksia voisi esim lisätä ja penkkejä tjms.
Kurkimäki	Tällä alueella ei enää kasva juurikaan puita, joten se on vain tyhjä alue. Se tarvitsee pikaisesti kunnostusta.
Kurkimäki	Tästä aukiosta voisi tehdä viihtyisän keitaan. Penkki, kukkaistutuksia ja suihkulähde.
Mellunmäki	Kun Mellunmäen ostoskeskus puretaan ja asukastalo Mellari lakkautettiin, Mellunmäkeen ei jää mitään asukkaille yhteistä tilaa, joka mahdollistaisi alueen yhteistä toimintaa. Tähän tulisi kiinnittää huomiota, olisiko tämä metroalueen nyt epäsiisti, epämääräinen alue mahdollisesti sellaisen tilan ja paikan mahdollistava paikka??
Mellunmäki	Voisiko tähän saada vetoimaisen kävelykadun metrolle? Mielenkiintoinen valaistus, kukkivia puita, oleskelupenkkejä ja kahvila
Mellunmäki	Metron parkkialue on Mellunmäen häpeä, epäsiisti, kurainen, vääränlainen alue väärässä paikassa.
Mellunmäki	Puisto on pahassa kunnossa ja saattaa löytyä hengenvaarallisia huumeruiskuja maasta ja puisto tarvitsee kunnossapitoa.
Mellunmäki	itäväylän ja mellunmäentien kulmassa viheralue joka roskainen ja koirien "ulkoilupaiikka". Karnea haju.
Mellunmäki	Tämä metron viera kulkeva sola olisi nätti jos sille tehtäisiin jotain. Nyt vähän epämääräinen ja epämiellyttävä läpikulkualue.
Mellunmäki	tässä haisee aina kananmunalle (metaania merenpohjasta nousee jostakin?) aivan järkyttävä haju, kostealla keliällä haitta on pahempi.
Mellunmäki	Alueen viihtyvyyttä voisi parantaa lisäämällä istutuksia, kalusteita, siirtämällä ja kunnostamalla pyöräilytelineitä, ja värvöittämällä rakenteita, sekä kunnostamalla katupäällysteet.
Mellunmäki	Naulakalliontiellä ei ole yleisiä roska-astioita lainkaan, vaikka katu on suosittu koirien ulkoilutusreitti.
Mellunmäki	Roskis ja parkkipaikalta voisi ihan hyvin nurmikkoalueen poistaa ja laittaa lisää parkkipaikkoja. Nyt pieni nurmikko keskellä parkkipaikkaa vain vetää puoleensa koiran kakattajia, jotka eivät jaksu kävellä talojen taakse metsään.
Myllypuro	Täytyy miettiä, mihin jatkoon voimalaitosta tarvitaan ja mitä energiamuotoa laitos edes tuottaa ja mitkä ovat voimalaitoksen ympäristö-, luonto- ja ilmastovaikutukset. Tarvitaanko voimalaitosta vielä, vai purataanko laitos ja tilalle rakennetaan uutta?.-
Puotinharju	Sotkuista jättömaata
Puotinharju	Huoltoaseman alue on epäsiisti ja hoitamattoman näköinen. Huoltoasema on tässä hyvin keskeisellä paikalla, joten huoltoaseman omistajaa tulisi edellyttää pitämään alue viihtyisänä.

Suunnittelualueen pa

**TEKNINEN RAPORTTI, ASUKASKYSELY 2017**  
**Mellunkylän ja Vartiokylän pohjoisosan aluesuunnitelma**

Osa-alue	Kommentti
Puotinharju	Miten tässä risteyksessä kuuluu ajaa polkupyörällä?! Tässä risteyksessä on jatkuvasti vaaratilanteita, joissa on epäselvää miten pyöräilijöiden ja jalankulkijoiden kuuluu toimia. Pyörätie ikäänkuin loppuu kesken Itäkeskuksesta päin tultaessa ja risteysalue on vain jalankulkijoille? Lisäksi, kun tulee Itäkeskuksesta päin ja kääntyy Arhotielle, niin miten pyöräilijän tulee tässä risteyksessä toimia? Arhotiellä pyöräilijän tulee ajaa ajotien reunassa, mutta Itäkeskuksesta päin tulevan pyörätien päässä ei ole liuskaa, josta Arhotielle menisi. Suojatielle johtavat väylät ovat taas vain jalankulkijoille?
Puotinharju	Tästä pitäisi saada katuysteys kehäle
Puotinharju	Suurin osa katuvaloista on pimeänä
Vartioharju	Suojatien väri on kulunut ja se kannattaisi korjata.
Vartioharju	Kävelytie on vinossa (Ummeljoki-Kaukopääntie), asfaltti on pahasti painunut.
Vartioharju	Tien reuna pahasti vaurioitunut.
Vartioharju	Tien merkintöjä täytyy uusia eli maalata uudet km/h merkit ja suojatietä valkoiseksi maalata enemmän.
Vartioharju	Polun maalaus merkinnät kuluneet pahasti.
Vartioharju	Vaurioita ja kulumia suojatien kohdalla.
Vartioharju	Puolimatkanpolku tarvitsee kunnostusta. Polun asfaltti on lohjennut ja paikoitellen tie aavistuksen sortunut
Vartioharju	Koko suojatie on myös liikennemerkki pylväidenkin kohdalla todella pahassa kunnossa.
Vartioharju	Itäväylän meluaidan viereinen laskuoja pitää avata, jotta tonttien rajaojissa oleva vesi pääsee valumaan pois. Ojaa pitää avata aina Itäväylän notkelmassa olevan alitusviemäriin kohdalle.
Vesala	Talvella puustoa harvennettiin ja puut edelleen lojuvat metsikössä. Kaadettuja puita on koko Vesalan ja Kontulan alueella aivan joka paikassa.
Vesala	Muistuttaa ryteikköä
Vesala	Tontti on tyhjä puretun päiväkodin jäljiltä. Koirapuisto olisi tarpeen / välttämätön alueelle.
Vesala	Tässä aukion vieressä on Pizzeria ja K-market ja se on ikään kuin Vesalan keskustori. Aukiolla kasvaa kauniita tammia. Se on kuitenkin minusta alihyödynnetty. Olisi seudun ihmisten luonnollinen kokoontumispaikka. Esim. pizzerian terassia voisi laajentaa. Olisi kuitenkin välttämätöntä, että ei muodostu juoppojen istuskelupaikkaa.
Vesala	kunnostusta vaativa allue.
Vesala	Vesalanpuron (Mellunkylänpuron) kaiteen uusimisen yhteydessä kaiteen rakentanut yritys puhkasi kaukolämpöputken. Korjauksen yhteydessä kevyenliikenteen väylää kaivettiin, mutta päällyste jäi korjaamatta. Ollut korjaamatta jo n. 3 vuotta, vaikka paikalla nähtävissä päällysteen korjaamisaluetta merkkäavat siniset maalaukset päällysteessä. Myös kaiteen asennus kyseisessä paikassa epäonnistunut ja vinossa. Johtuu ehkä kaukolämpöputken korjaamisen aiheuttamista maanvaihdosta. Työllä takuu???
Vesala	Päällyste korjaamatta kevyenliikenteen väylällä. Aiempi merkintäni ja teksti hieman väärässä paikassa.
Vesala	Mellynkylänpuron (Vesalanpuron) kunnostaminen Vantaan rajalta tai jopa Pallotiestä alkaen AARREPUISTON tasoiseksi siltä osin, kun puro kulkee Vesalankuja puistokaistaleella ja Vesalantie varrella avo-ojana. Puron huonokuntoisuus sekä puron katuylitysten heikkokuntoisuus on huomioitu jo 2009 valmistuneessa Vesalan, Kontulan, Kurkimäen ja Kivikon aluesuunnitelmassa sivuilla 56-59 ja 88. Kunnostettavaa puronvarrtta kulkee vilkkaasti käytetty kevyenliikenteen väylä. Puron kunnostus AARREPUISTON tasolle nostaa alueen arvostusta sekä luo viihtyisyyttä Vesalan pientaloalueen asukkaille sekä ulkoilijoille.
Vesala	jalkakäytävä kaipaa kunnostusta
Vesala	Tällä alueella puuttuvat puut lähes kokonaan molemmin puolin. Toivottavaa olisi, että istutatte niitä myös tähän, koska muutaman kymmenen metrin päässä puita on jo huomasti samalla tiellä. Autot joskus ajaneet niitä päin ja uusia ei ole istutettu tilalle, vaikka oltu yhteydessä HKR:oon. Puita siis kaunistamaan maisemaan, nyt on ankean ja karun näköinen. ei ole

Maastotarkasteluss

## TEKNINEN RAPORTTI, ASUKASKYSELY 2017

### Mellunkylän ja Vartiokylän pohjoisosan aluesuunnitelma

Osa-alue	Kommentti
Vesala	Honkilahdentieltä Paneliantien läpi Kekomäentielle kulkee paljon ihmisiä. Kesällä pääsee kulkemaan hyvin. Talvella "puistotie" ei kuulu talvi kunnossa pidon piiriin. Mikäli jokin laite edes ajaisi jonkinlaisen väylän tälle reitille kulku joukkoliikenne yhteyksien eteen paranisi huomattavasti. Ei tarvitse aurata niin kuin pääväyliä vaan lumet pois silloin tällöin - Kiitos.
Vesala	Tässä on kai jotain vanhoja katulamppuja, mutta yöllä puisto on pimeä ja pelottava. 95N pysäkiltä kuljetaan paljon Vesalaan puiston kautta ja sitten kävelysillan yli.
Vesala	Vesalan pientaloalueen talvikunnossa pito kaipaa tehostamista. Runsaslumisena talvena autoilla liikkuminen on tosi vaikeaa, jopa sitten vanhukset, pyörätuolilla/ rollaattorilla ja lastenvaunuilla liikkuvilla.

## 3. Kevyt liikenne

60 kommenttia

Hakusanoihin liittyvien kommenttien lisäksi teeman alta löytyvät myös kaikki kommentit kysymykseen 21 "Tarvittava uusi kulkuyhteys".

Osa-alue	Kommentti
Kivikko	Voisiko tästä kävelyteiden risteyksessä olevasta montusta tehdä kunnan tekolammen. Nyt se on roskainen lätäkkö, missä ei vesi pysy, koska ojarummut ovat liian isot ja liian alhaalla. Alkuperäisistä istutuksista ojan reunalla ruutipuistoon päin on jäljellä parissa kohtaa ainoastaan poimulehteä ja saniaista. Lammen laskuoja metsään päin kaipaisi myös kunnostusta, auton renkaat ym. pois.
Kivikko	Ylikulku Lahdenväylän yli avaa uudet yhteydet ja parantaa julkista liikennettä alueella.
Kivikko	Tänne hiihtohallin lähelle kävelyteille kaivataan valaistusta. Iltaisin pimeällä turvatonta.
Kontula	Metron viereinen pyöräkatos on törkeän näköinen!
Kontula	Suojatie täytyisi maalata.
Kontula	Ei ole suojatietä ja suojatie on kulunut.
Kontula	Pitäisi tehdä joku menetelmä, että sulat vedet valuvat alas rinnettä pitkin metroradan rinteeseen. Vaikka joku ura asfalttiin, joka vie suurimmat vedet pois kävelytieltä. Tämä vesilätäkköongelma ollut tuossa aina. aina.
Kontula	Suojatien kunnostus
Kontula	Suojatien maalaamista toivon.
Kontula	Kotikonnuntien kunnostaminen vuoden 2009 suunnitelman mukaan ja 3.5 m:n levyinen yhdistetty jalankulku ja pyörätie kadun reunaan. Lettopolun kohdalle reilu pysäköintikielto ennen suojatietä. Nykytilanteessa uuden VVO:n talon myötä autot pysäköity liian lähelle suojatietä ja bussien ja jopa henkilöautojen vaikea mahtua omaa kaistaa paikan ohi. Bussien ja myös hlöautojen ajoittain koukattava vasemmalta puolen katu keskellä Kotikonnuntietä oleva suojatien koro ke kiertäen.
Kontula	Kotikonnuntie 1-3 välillä jalkakäytävä muuttuu epämääräiseksi poluksi. Ehdotan rakennettavaksi kunnollisen jalkakäytävän Ostostien kulmasta Koskenhaantielle, jossa hyvä suojatie jo on.

**TEKNINEN RAPORTTI, ASUKASKYSELY 2017**  
**Mellunkylän ja Vartiokylän pohjoisosan aluesuunnitelma**

Osa-alue	Kommentti
Kontula	Tässä tarvitaan kaksi väylää, koska useat ulkoilutiet yhdistyvät tiimalasin muotoisesti juuri tässä. Kaikki koirat eivät voi kohdata, ja toinen väylä antoi helpon mahdollisuuden ohittaa. Tai jos pelkää koiria. Niitä siis on ja riittää.
Kontula	Kaavoitusvaiheessa unohdettu reitti metrolle. Vois yrittää korjata.
Kontula	Uusi suora pyörätie joka helpottaa kulkemista.
Kontula	Yksi ainoa 57-bussi, joka on kaiken lisäksi aina myöhässä (tai sitten kaksi 57-bussia kulkevat peräkkäin) ei riitä Kivikonkaaren julkiseksi liikenneyhteydeksi edes Kontulan metroasemalle. Lisäksi Kivikonkaaren bussilinjojen pitäisi jatkua suoraan myös Itäkeskukseen ja toiseen suuntaan vähintäänkin Malmille asti.
Kontula	Ehdoton uuden ulkoilureitin paikka. Parantaisi erityisesti työmatkapyöräilyä
Kontula	Puiston käytävien suunnittelija on piirtänyt polut kauniisti vapaalla kädellä, mutta kävikö hän ennen suunnittelutyötä katsomassa, mistä ihmiset todellisuudessa kulkevat? Tästä on suurin kävelyreitti ostarilta kentän takana oleviin kerrostaloihin. Puistopolkua siihen ei kuitenkaan tehty.
Kontula	On erittäin hyvä, että autojen ajonopeuksia Kotikonnuntiellä pyritään hillitsemään. Ostostien risteyksen pienentäminen oli hieno juttu, sillä autoilijat pystyivät entisessä oikaisemaan ja vaarallisia tilanteita oli usein. Mutta miksi jalankulkijan pitäisi kiertää pitempi matka kuin ennen kääntyessään mutkassa? Asfaltoitu jalkakäytävä tekee turhaan jyrkän mutkan. Voitte olla varmoja, että myös tulevaisuudessa kävelen niin suoraan kuin mahdollista aidan viera pitkin. Nurmikolle tulee syntymään polku. Tehkää siihen vaikka laatoitettu tai asfaltoitu polku.
Kontula	Olisi hyvä päästä suurempaa reittiä kohti Kontulan keskustaa.
Kontula	Kelkkapuiston ja Porttitiien varressa on oja, jonka kunnostamisella siitä saisi upean paikan istuskella puron äärellä. Puita karsimalla siitä saisi upean kävelykujan.
Kontula	Epäluonteva risteys, josta ei näe kovaa laskettelevia pyöräilijöitä, ellei osaa varoa. Voisko pensaat laittaa pysyvästi mataliksi.
Kontula	Kiihku on muuten äärimmäisen kiva kävelytie, mutta kumma kun ei ole ensimmäistäkään penkkiä tai vastaavaa jonka äärellä istua tai levätä. Huonojen kokemusten takia?
Kontula	Kävelyteitten varteen roskiksia.
Kontula	Metsikkö on hoitamaton. Siellä on isoja puita jotka ovat kaatuneet juurineen sekä pystyyn kuolleita kaiken kokoisia puita. Tuulisella säällä on puita katkennut kävelytielle asti. Kyseinen metsikkö on aina ollut koste. Mutta sen jälkeen kun talot ja hiekka-alue rakennettiin toiselle puolelle on maan pohja ollut entistä vetisempi.
Kontula	voisi tehdä vanhuksille ja vaikeasti liikkuville lenkkipolun, jossa kaiteet ja penkkejä ja aina hiekoitus talvella. Sellainen on Suursuolla.
Kurkimäki	Tässä voisi olla pyörätelineiden vieressä penkki.
Mellunmäki	Voisiko tähän saada vetovoimaisen kävelykadun metrolle? Mielenkiintoinen valaistus, kukkivia puita, oleskelupenkkejä ja kahvila
Mellunmäki	Alueen viihtyvyyttä voisi parantaa lisäämällä istutuksia, kalusteita, siirtämällä ja kunnostamalla pyöräilytelineitä, ja värvöittämällä rakenteita, sekä kunnostamalla katupäällysteet.
Mellunmäki	Tässäkin olisi kiva pitkä kävelytie, mutta reunat täynnä jotain piikkiruusuopusikkoa. Niissä pörrää ampiaisia ja niitä välttääkseen on käveltävä muualta. Voisiko tätäkin avartaa jotenkin ja maisemoida toisella tavalla?
Mellunmäki	Kiinteistön Naulakalliontie 1 kohdalla Kontulantielle huonosti hoidettu viheralue. puut ja pensaat kaatuvat ja kasvavat kävelykadulle. Häiritsevät lenkkeilijöitä.
Mellunmäki	Roskis ja parkkipaikalta voisi ihan hyvin nurmikkoalueen poistaa ja laittaa lisää parkkipaikkoja. Nyt pieni nurmikko keskellä parkkipaikkaa vain vetää puoleensa koiran kakattajia, jotka eivät jaksu kävellä talojen taakse metsään.
Myllypuro	Lallukankuja kääntöpaikalta voisi olla oikea kulkureitti ulkoilutielle. Nyt vain polku.
Myllypuro	Pimeääkin pimeämmät tien alitukset. Samalla vaaralliset, koska pyöräilyä on paljon ja matkalla mutkiakin... :-)

*Jalankulun ja pyöräilyn reitit on kaivettu, mutta metrolle on myös opjapainavaa reittiä ja komeatavaa aluetta.*

**TEKNINEN RAPORTTI, ASUKASKYSELY 2017**  
**Mellunkylän ja Vartiokylän pohjoisosan aluesuunnitelma**

Osa-alue	Kommentti
Myllypuro	Tähän tarvitaan TIEPEILI koska risteys tosi vaarallinen. Miksi se on niin vaikea siihen laittaa? Ennen kuin sattuu joku suurempi tapaturma. Mieheni jo ollut lähellä törmätä pyörällä. Kun mäkeä tulee alas ei tosiaan voi tietää mitä kulman takana tulee ja kuka. Toiset ei huomioi jalankulkijoita ja pyöräilijöitä tarpeeksi. Oltu yhteydessä yli vuosi sitten HKR:oon. Kummalliset selitykset saatu miksi ei vielä tule peiliä!?? Pitää tulla varmaan ensin ruumiita.
Puotinharju	Miten tässä risteyksessä kuuluu ajaa polkupyörällä?! Tässä risteyksessä on jatkuvasti vaaratilanteita, joissa on epäselvää miten pyöräilijöiden ja jalankulkijoiden kuuluu toimia. Pyörätie ikäänkuin loppuu kesken Itäkeskuksesta päin tullessa ja risteysalue on vain jalankulkijoille? Lisäksi, kun tulee Itäkeskuksesta päin ja kääntyy Arhotielle, niin miten pyöräilijän tulee tässä risteyksessä toimia? Arhotiellä pyöräilijän tulee ajaa ajotien reunassa, mutta Itäkeskuksesta päin tulevan pyörätien päässä ei ole liuskaa, josta Arhotielle menisi. Suojatielle johtavat väylät ovat taas vain jalankulkijoille?
Puotinharju	Hiekkainen ulkoilutie, ei tarvitsisi talvikunnossapitoa
Puotinharju	Tästä pitäisi saada katuyhteys kehälle
Vartioharju	Suojatien väri on kulunut ja se kannattaisi korjata.
Vartioharju	Kävelytie on vinossa (Ummeljoki-Kaukopääntie), asfaltti on pahasti painunut.
Vartioharju	Tien merkintöjä täytyy uusia eli maalata uudet km/h merkit ja suojatietä valkoiseksi maalata enemmän.
Vartioharju	Vaurioita ja kulumia suojatien kohdalla.
Vartioharju	Koko suojatie on myös liikennemerkki pylväidenkin kohdalla todella pahassa kunnossa.
Vartioharju	Tarvitaan yli- tai alikulku näiden viheralueiden välille. Ja itäväylän eteläpuolelle Linnavuorenpuistoon ulkoilureitti. Suojatie olisi vähimmäisvaatimus.
Vartioharju	ihana kävelyreitti kaipaa valoja turvallisuuden lisäämiseksi
Vesala	jalkakäytävä kaipaa kunnostusta
Vesala	Varhelantien talojen alapuolinen metsäkaistale polkuineen Länsimäentien varrella kaipaisi valaistuksen sekä puuston ja alakasvillisuuden siistimistä. Polku on hyvä metsäinen kävelyreitti, joka tulisi liittää Aarrepuiston jatkeeksi. Nyt siellä on roskaa ja jätettä, vaarallisesti kaatuvia puita jne.
Vesala	Tarvitaan talvikunnossapito ja kulkureitin parannus Aarteenetsijänkuja 10 kohdalta metroasemalle, josta on muodostunut vakiintunut kävelyreitti. Alue nyt täysin hoitamaton.
Vesala	Honkilahdentieltä Paneliantien läpi Kekomäentielle kulkee paljon ihmisiä. Kesällä pääsee kulkemaan hyvin. Talvella "puistotie" ei kuulu talvi kunnossa pidon piiriin. Mikäli jokin laite edes ajaisi jonkinlaisen väylän tälle reitille kulku joukkoliikenne yhteyksien eteen paransi huomattavasti. Ei tarvitse aurata niin kuin pääväyliä vaan lumet pois silloin tällöin - Kiitos.
Vesala	Tämä kulkureitin yhteys tulisi turvata erityisesti talvella tälle Aarteenetsijänkuja 10 tontille, koska tämä on ehdottomasti alueen pääkulkureitti! Polkua metrosillan alla käyttää kaikki Aarteenetsijänkujan, Aarteenetsijäntien ja Rekipellontien asukkaat sekä kaikki muut kulkijat, jotka suuntaavat samalta suunnalta Mellunmäen metroaseman suuntaan. Ongelma on joka talvinen polun avaraaminen lumella umpeen.
Vesala	Aarteenetsijänkujan päästä sillan alle, risteykseen ja metrolle kulkee laajasti käytetty kävelyreitti, josta Vesalan asukkaat kulkevat metrolle. Reitti ei kuitenkaan ole virallinen, joten siinä ei ole mm. talvikunnossapitoa eikä päällystettä. Tähän pitäisi minusta perustaa virallinen kävelytie. Ihmiset käyttävät sitä jo todella paljon. Lastenrattaiden kanssa se on myös talvella todella vaikea.
Vesala	Paljon ihmisten käyttämä reitti, jossa vain epämääräisiä polkuja.
Vesala	Bussia käyttävät myös Vantaan Rajakylän asukkaat, ja tietysti Jäkärläntien ja Vesalantien asukkaat. Tässäkään puiston suunnittelija ei piirtänyt polkua tähän kohtaan, josta ihmiset todellisuudessa kulkevat.
Vesala	Koko tämä kävelyreitti Kontulan ostarilta Vesalaan pitäisi tehdä avarammaksi. Nyt se on pitkä kuja, jossa ei voi väistää esim. remuavia vastaantulihoita.
Vesala	Tässä on kai jotain vanhoja katulamppuja, mutta yöllä puisto on pimeää ja pelottava. 95N pysäkillä kuljetaan paljon Vesalaan puiston kautta ja sitten kävelysillan yli.

## TEKNINEN RAPORTTI, ASUKASKYSELY 2017 Mellunkylän ja Vartiokylän pohjoisosan aluesuunnitelma

Osa-alue	Kommentti
Vesala	Talvisin on tosi liukas tie kun kävelet metron suuntaan enenen risteystä .Olen itse monta kerta kaatunut ja saanut mustelmia.
Vesala	Aarrepuiston käytävät ainakin viime talvena (2016-2017) olivat hoitamattomat ja siitä syystä mahdollomat liikkua.
Vesala	Vesalan pientaloalueen talvikunnossa pito kaipaa tehostamista. Runsaslumisena talvena autoilla liikkuminen on tosi vaikeaa, jopa sitten vanhukset, pyörätuolilla/ rollaattorilla ja lastenvaunuilla liikkuvilla.
Vesala	Tähän ei ainoastaan pitäisi rakentaa kävelytietä vaan myös ottaa talvikunnossapitoon, koska se on keskeisin reitti Aarteenetsijänkujan taloista metrolle.
Vesala	Kävelyteiden ja puistän roska-astiat ovat usein täysiä. Monesti astia ovat avoimia eikä niitä saa suljetua koska lukot ovat rikki. Myös teiden varsille voisi laittaa roskapönttöjä niitä ei nyt ole missään ja ihmiset heittävät roskia siksi maahan.
Vesala	Jalkapallomaalit puuttuvat (aiemmin oli)

## 4. Metsä ja luonnonhoito

174 kommenttia

Hakusanoihin liittyvien kommenttien lisäksi teeman alta löytyvät myös kaikki kommentit kysymyksiin

- 24 ”Niitty tai peltoalue, jonka toivon säilyvän avoimena”
- 28 ”Metsä, jossa ei saa tehdä hoitotoimenpiteitä”
- 29 ”Hoidon tarpeessa oleva metsä”.

Osa-alue	Kommentti
Jakomäki	Tutkakalliolta, helsingin korkeimmalta kalliolta olisi mahtavat maisemat jos puita harvennettaisiin ja mäelle rakennettaisiin näköalatasanne.
Kivikko	Tämä on kaupungin yleinen kaatopaikka. Viereisellä pysäköintialueella on aina vähintään pari kilvetöntä autoa ja pusikot hajalla ja täynnä roskaa. Metsikössä on nojatuoleja, rattaita yms. En ymmärrä miten tuon metikön annetaan vain olla ja ihmisten annetaan heittää sinne roinaa. Kaupunkialueella!
Kivikko	Aina roskainen, kaadettuja puita ei ole viety pois, kukaan ei poista roskaa.
Kivikko	Tämä pohjoisosa on "rämettynyt" tosin pitäisi kunnostaa niin että luonto, siis linnut ja nisäkkään säilyttävät tilansa
Kivikko	Tämän "päätien" varrella on hieman nuhjuisen ja väiaikaisen näköistä kaipaisi hieman maisemointia ja siistimistä esim. jokunen puu ja pensas. Tälä hetkellä vähän joutomaata ja kivikkoa.
Kivikko	Kesän/syksyn 2016 aikana raivattu risukkoa jotka jätetty kuitenkin metsään lojumaan! Lähistön muut hakkuut siivottu!
Kivikko	Voisiko tästä kävelyteiden risteyksessä olevasta montusta tehdä kunnan tekolammen. Nyt se on roskainen lätäkkö, missä ei vesi pysy, koska ojarummut ovat liian isot ja liian alhaalla. Alkuperäisistä istutuksista ojan reunalla ruutipuistoon päin on jäljellä parissa kohtaa ainoastaan poimulehteä ja saniaista. Lammen laskuoja metsään päin kaipaisi myös kunnostusta, auton renkaat ym. pois.
Kivikko	Täällä voisi olla penkkejä maiseman ihailuun.

**TEKNINEN RAPORTTI, ASUKASKYSELY 2017**  
**Mellunkylän ja Vartiokylän pohjoisosan aluesuunnitelma**

Osa-alue	Kommentti
Kivikko	Tien eteläpuolella oleva oja voisi olla ketju pikkulampia, vähän samaan tapaan kuin mellunkylän siirtolapuutarhan luona olevan ojan alue. Tosin tässä veden määrä vähäisempi. Voisiko kontulan huleviemäreitä käyttää lähteenä?
Kivikko	Puut ovat jo kasvaneet isoiksi ja varjostavat panospolkua. Näkymiä soisi avattavan.
Kivikko	Tarkistakaa frisbeegolftratoja, jottei golffajat heitä lenkkeilijöiden päähän.
Kivikko	frisbiegolffarit usein epäystävällisiä muita ulkoilijoita kohtaan
Kivikko	Aluetta onkin nyt raivattu mukavasti mutta raivausjätteet pilaa maiseman.
Kivikko	Bussikatos, sähköinen info-taulu bussien kulusta sekä istuimet puuttuvat kokonaan.
Kivikko	Metsistä on vesoja poistettu hyvin, mutta vesojen kasaus on ilmeisesti jäänyt kesken, esim. Vesalan yläasteen viereisessä Keskuspuistossa.
Kivikko	Olisi kiva, jos täällä jossakin säilyisi pala "koskematonta" metsää.
Kivikko	Hienot kalliot ja vanhat puut voisi antaa olla. On hyvä jättää metsää myös metsäeläimille.
Kivikko	hyvä metsä
Kivikko	Emme kaipaa satojen metrien näkyvyyttä joka suuntaan. Riittää että polkujen varret ovat avoimet. Ja näköala Malmin kentälle niin kauan kun kenttä on toiminnassa. Pieniä alueita voisi jättää kokonaan rauhaan, varsinkin valtateiden läheisyydessä, jotta puut absorboisivat hiukkasia ilmastasta.
Kivikko	Kivikon metsä on laajuudessaan välttämätön osa yhtä Helsingin vihersormista. Alueella on esimerkiksi monipuolinen eläimistö matelijoineen, nisäkkäineen ja lintuineen. Eläinten kulkuväylät, elinympäristöt ja ihmisten luontokokemukset mahdollistava monimuotoisuus tulisi säilyttää jatkossakin. Helsingin aggressiivinen "luonnonhoito" on kuitenkin jo nyt vaikuttanut täällä kenties kohtalokkain seurauksin. Koskaan ei ole kuitekaan liian myöhäistä keskeyttää ympäristöä tuhoavaa sekä ihmiset luonnosta vieraannuttavaa kaupunkisuunnittelua. Helsingin tuleekin rohkeasti panostaa väkilukunsa noustessa luonnonläheisyyteensä, kenties suurimpaan vahvuuteensa.
Kivikko	Liitoravan on nähty liikuskelevan näillä main!
Kivikko	Metsät ovat tärkeä osa terveyden ja hyvinvoinnin edistämistä ja myös ilmastonmuutoksen torjuntaa.
Kivikko	Metsien hiilivarasto hiilinieluna on tärkeää ilmastonmuutoksen torjunnassa sekä terveydessä ja hyvinvoinnissa.
Kivikko	Metsät kuuluvat tärkeään osaamme terveyttä ja hyvinvointia. Metsät puhdistavat ilmaa torjumalla ilmastonmuutoksen.
Kivikko	Nyt on kaksipiippuinen kysymys. Yhtäältä toivon, että kotini vieressä on pusikkoa ja puita. Toisaalta syysmyrskyjen aikana 2013 omalta tontiltamme kaatui 4 puuta. Nyt kun puita on vähemmän, tuulen vaikutus kaupungin tontilla oleviin puihin on entistä suurempi ja katselen välillä peloissani, milloin puut kaatuvat talomme päälle, jos huono tuuri käy.
Kivikko	Todella huonokuntoista metsää, risukko kasvaa valtoimenaan.
Kontula	Pusikkoa voisi varmasti kehittää paremmin palvelevaksi viheralueeksi.
Kontula	Mustapuron puisto koko voimalinjan alustalta näyttää kartalla hyvältä viheralueelta, mutta käytännössä suurin osa on hankakulkuista pusikkoa.
Kontula	Karjatanhuanpolun ja Rautapaidantien päässä olevan puron varresta voisi harventaa puita (osa puista todella huonokuntoisia)
Kontula	Aikanaan kaadetut puunrungot ja kaatuneet puut vielä lojumassa
Kontula	Synkkää metsää
Kontula	Puita karsimalla Naapurintien ja Porttittien puoleisesta päädyistä, kunnostamalla sillat ja maisemoimalla ojan, saisi viheralueesta upean virkistätymispaikan. Lisäämällä enemmän roskiksisia (myös koiranulkoiluttajille). Lisäksi Naapurintien ja Porttittien kulmaukseen voisi lisätä penkkejä istuskeluun.
Kontula	Runsas elämänlanka- ja balsamikasvillisuus tuntuu tosi-ikäväältä Mustapuronpuistossa. Onko sille tehtävissä mitään???
Kontula	Runsas elämänlanka- ja balsamikasvillisuus tuntuu tosi-ikäväältä Mustapuronpuistossa. Onko sille tehtävissä mitään???
Kontula	Runsas elämänlanka- ja balsamikasvillisuus tuntuu tosi-ikäväältä Mustapuronpuistossa. Onko sille tehtävissä mitään???



**TEKNINEN RAPORTTI, ASUKASKYSELY 2017**  
 Mellunkylän ja Vartiokylän pohjoisosan aluesuunnitelma

Osa-alue	Kommentti
Kontula	On erittäin hyvä, että autojen ajonopeuksia Kotikonnuntiellä pyritään hillitsemään. Ostostien risteyksen pienentäminen oli hieno juttu, sillä autoilijat pystyivät entisessä oikaisemaan ja vaarallisia tilanteita oli usein. Mutta miksi jalankulkijan pitäisi kiertää pitempi matka kuin ennen kääntyessään mutkassa? Asfaltoitu jalkakäytävä tekee turhaan jyrkän mutkan. Voitte olla varmoja, että myös tulevaisuudessa kävelen niin suoraan kuin mahdollista aidan viera pitkin. Nurmikolle tulee syntymään polku. Tehkää siihen vaikka laatoitettu tai asfaltoitu polku.
Kontula	Koko tämän ulkoilureitin varsi on upeaa lehtomaisemaa ja soisi jäävän melko luonnontilaan. Puro pitäisi kuitenkin kunnostaa.
Kontula	Kelkkapuiston ja Porttitien varressa on oja, jonka kunnostamisella siitä saisi upean paikan istuskella puron äärellä. Puita karsimalla siitä saisi upean kävelykujan.
Kontula	Puiden raivaaminen kallion ympäriltä ja vesakon siistiminen olisi kallion vieressä asuville suuri ilo. Nyt kallion ympäristö näyttää epäsiistiltä, sillä puustoa on liikaa.
Kontula	Harvoja avoimia nurmikoita alueella
Kontula	Hoidettuna olisi hieno niitty.
Kontula	Näkymät säilytettävä
Kontula	Kalliolle roska-astia ja penkkejä.
Kontula	Täällä on edes kohtuullisen suuri viheralue. Siksi se pitäisi säästää eläimiä ja ihmisiä varten.
Kontula	Tämä metsikkö on kiva. Tosin tiedä sitä onko se sitä takana olevassa kerrostalossa asuvien mielestä...?
Kontula	Rikas linnusto, ei saa enää pirstoa.
Kontula	Lintujen ääni vähenee, kun hoito lisääntyy. Hoito on turhaa.
Kontula	Jättäkää luonnontilaan.
Kontula	Turvaton ja sotkuinen metsä
Kontula	Hoitoa
Kontula	Metsikkö on hoitamaton. Siellä on isoja puita jotka ovat kaatuneet juurineen sekä pystyyn kuolleita kaiken kokoisia puita. Tuulisella säällä on puita katkennut kävelytielle asti. Kyseinen metsikkö on aina ollut koste. Mutta sen jälkeen kun talot ja hiekka-alue rakennettiin toiselle puolelle on maan pohja ollut entistä vetisempi.
Kontula	Todella huonosti hoidettu metsä, kaatuneita puita paljon, ollut jo vuosia ja lisää kaatuu jatkuvasti.
Kontula	Paljon kaatuneita puita ja metsä siivottoman näköinen. Ollut jo vuosia.
Kontula	Hieno puistomainen metsikkö mutta puiden oksat tulevat jo liian lähelle ikkunoita ja pimentävät näkymiä. Voisi vähän karsia.
Kontula	Aikamoinen pusikko!
Kontula	Epäsiisti risukko!
Kontula	Epäsiisti. Kaikki koirat käyvät siellä. Todella täynnä ulosteita.
Kontula	Uloskasvanut metsikkö, pimeä ja pimentää myös lähipihoja. Isoja lehtipuita ja pensaita pois ja penkkejä tilalle, silläkin uhalla että kaljaveikot niissä istuvat. liian tiheä metsä.
Kontula	voisi tehdä vanhuksille ja vaikeasti liikkuville lenkkipolun, jossa kaiteet ja penkkejä ja aina hiekoitus talvella. Sellainen on Suursuolla.
Kontula	Liikaa isoja puita.
Kontula	Puistomaisemmaksi liika puusto poistamalla.
Kontula	Kontulan kelkkapuiston metsää voisi siivota. Lahoja puita puoliksi katkenneina on pitkin pituuttaan maassa.
Kurkimäki	Panosaukio on aika karu. istutuksia voisi esim lisätä ja penkkejä tjms.
Kurkimäki	Tällä alueella ei enää kasva juurikaan puita, joten se on vain tyhjä alue. Se tarvitsee pikaisesti kunnostusta.
Kurkimäki	Tästä aukiosta voisi tehdä viihtyisän keitaan. Penkki, kukkaistutuksia ja suihkulähde.
Kurkimäki	Tämä metsikkö kaipaa kasvojen kohotusta. Saisiko siitä viihtyisän keitaan ja roskat pois? Voisiko nykyinen ns. suo korvaantua kivalla lammella, jonka ympäristössä kaisloja, kukkaistutuksia, penkkejä??

TEKNINEN RAPORTTI, ASUKASKYSELY 2017  
Mellunkylän ja Vartiokylän pohjoisosan aluesuunnitelma

Osa-alue	Kommentti
Kurkimäki	Tästä voisi tehdä todellisen helmen Kontulan ja Kurkimäen helmen. Penkkejä, kukkaistutuksia, puita rajaamaan tieltä tulevaa melua. Voisiko siellä olevaa kivikasaa hyödyntää maisemoinnissa? Nythän tuo ei edes ole puisto. Nimi vain kartassa.
Kurkimäki	Ei tämä kai niitty tai peltoalue ole, mutta toivon säilyvän liikuntapuistona maailman tappiin asti (tai kunnes Kontulan nelöhinnat ylittävät 4000€).
Kurkimäki	Voisiko tänne tehdä sellaisen Kontulan kentän vieressä olevan aikuisten ulkokuntosalin tyyppisen paikan? Enemmän laitteita kuin yhdessä kohdassa Kivikon ulkoilupuistoa. Kivikosta ja Kurkimäestä puuttuu nyt sellainen kuin Kontulassa ja esim. Pukinmäessä. Maatrampoliini olisi myös kiva.
Kurkimäki	Juusuhaudat on historiallinen kohde, enkä toivo sinne muutosta.
Kurkimäki	Hoidon tarpeessa oleva metsikkö ellei sitä sitten ole jo kaavoitettu asunnoille, mikä olisi myös hyvä vaihtoehto. Eipähän olisi roskea.
Kurkimäki	Tämä metsä on hoidon tarpeessa. Siitä pitäisi tehdä viihtyisä lampipuisto.
Mellunmäki	Voisiko tähän saada vetovoimaisen kävelykadun metrolle? Mielenkiintoinen valaistus, kukkivia puita, oleskelupenkkejä ja kahvila
Mellunmäki	Alueen viihtyvyyttä voisi parantaa lisäämällä istutuksia, kalusteita, siirtämällä ja kunnostamalla pyöräilytelineitä, ja väriävöittämällä rakenteita, sekä kunnostamalla katupäällysteet.
Mellunmäki	Pusikoita ja huonokuntoisia puita voisi raivata, jotta alueella olisi mukavampi ulkoilla.
Mellunmäki	Tässäkin olisi kiva pitkä kävelytie, mutta reunat täynnä jotain piikkiruusuopusikkoa. Niissä pörrää ampiaisia ja niitä välttääkseen on käveltävä muualta. Voisiko tätäkin avartaa jotenkin ja maisemoida toisella tavalla?
Mellunmäki	Kiinteistön Naulakalliontie 1 kohdalla Kontulantielle huonosti hoidettu viheralue. puut ja pensaat kaatuvat ja kasvavat kävelykadulle. Häiritsevät lenkkeilijöitä.
Mellunmäki	Voisiko tästä tehdä purokeitaan metsän keskelle? purolampi, puromutkia, rantaniittyä
Mellunmäki	Avara peltomaisema ihana katsella ja kokea eri vuodenaajat
Mellunmäki	Aletta voisi kehittää luontomatkailulle.
Mellunmäki	Voisiko lampaat karsia tiivistä aluskasvillisuutta, jättibalsamia ja tuoda samalla mielenkiintoa tälle alueelle?
Mellunmäki	Tässä voisi vähän harventaa puita tai pajukkoa ym
Mellunmäki	ihana kumpuileva niittyaukea
Mellunmäki	Itä-Helsingin ainoa jäljellä oleva peltomaisema
Mellunmäki	Mukavaa pelto- ja niittymaisemaa.
Mellunmäki	avara hengityspaikka, ei saa rakentaa
Mellunmäki	Lähiseudun viimeisimpiä niittyjä, avara maisema ja monipuolinen kasvusto...)
Mellunmäki	Mukava viheralue.
Mellunmäki	Tässä on mukava avoin riineniitty, jossa on niittykasvillisuutta ja mm. heinäsiirkoja. Näitä ei ole liikaa ollenkaan.
Mellunmäki	En tajua tätä karttaa, mutta kaipa tämä on koirapuiston kohta?
Mellunmäki	Puutarha-alue ihana myös niille joilla ei ole palstaa. Kaunis ympäristö!
Mellunmäki	Laakavuoren metsäalueelle penkkejä sekä roska-astioita. Taitaa olla vantaata mutta ei se asukasta estä.
Mellunmäki	Naulakalliontiellä ei ole yleisiä roska-astioita lainkaan, vaikka katu on suosittu koirien ulkoilutusreitti.
Mellunmäki	Roskis ja parkkipaikalta voisi ihan hyvin nurmikkoalueen poistaa ja laittaa lisää parkkipaikkoja. Nyt pieni nurmikko keskellä parkkipaikkaa vain vetää puoleensa koiran kakattajia, jotka eivät jaksu kävellä talojen taakse metsään.
Mellunmäki	Tähän kukkakaupan lähelle olisi mukava saada penkki
Mellunmäki	Kuntoportaati (kuin Malminkartanossa) olisivat oiva kuntoilun apu ja tätä korkeahkoa kalliota voisi hyödyntää?
Mellunmäki	Kuntoiluun sopivat portaati olisivat erinomainen lisä tälle alueelle. Paljon kalliota ym mihin sellaiset voisi rakentaa.
Mellunmäki	Mellunmäen K-marketin ja Naulakalliontien pääty on usein todella roskaisten. Olisiko mahdollista saada lähistölle lisää roska-astioita?
Mellunmäki	Annetaan luonnon olla rauhassa, toki voisi poistaa kuolleet puut
Mellunmäki	nytkin on jo vähän liian puisto

**TEKNINEN RAPORTTI, ASUKASKYSELY 2017**  
**Mellunkylän ja Vartiokylän pohjoisosan aluesuunnitelma**

Osa-alue	Kommentti
Mellunmäki	Mellunmäentien oikeanpuoleisten metsäalueiden toivoisin säilyvän luonnonmukaisina, toki liikkumisen mahdollistavina. Nythän näissä on jo riittävän hyvät kulkupolut.
Mellunmäki	Luonnonmukainen metsä on harvinaisuus
Mellunmäki	Kanahaukkametsä
Mellunmäki	Arka kallio
Mellunmäki	Antakaa olla luonnontilassa lintujen takia
Mellunmäki	Linnanpellonpuisto. Alueella runsas linnusto ja kasvillisuus. Luontoarvot säilytettävä ja uhanalaiset lajit inventoitava, noudatettava EU-direktiivien mukaisia luonnonsuojelulakeja ja määräyksiä.
Mellunmäki	Tässä on hieno pieni metsä, joka saisi jäädä luonnontilaan jotta pienilmasto ja metsän tuntu säilyy.
Mellunmäki	Tämä on hyvä näin, karua kalliometsää ei tarvitse raivata ollenkaan.
Mellunmäki	Kuolleet puut pois
Mellunmäki	jättibalsami valtaa koko metsän
Mellunmäki	Kaipaa karsimista ja voisiko keskellä kulkevaa isohkoa ojaa hyödyntää kauniisti? Siihenhän saisi kivoja siltoja tms?
Mellunmäki	Tässä ryteikköä jonka karsiminen olisi vain hyvä asia
Mellunmäki	Ounasvaarantien reunassa oleva ränsistynyt metsikkö, jossa on useita kaatumisvaarassa olevia kuusia ja pihlajia.
Myllypuro	Täytyy miettiä, mihin jatkoon voimalaitosta tarvitaan ja mitä energiamuotoa laitos edes tuottaa ja mitkä ovat voimalaitoksen ympäristö-, luonto- ja ilmastovaikutukset. Tarvitaanko voimalaitosta vielä, vai purataanko laitos ja tilalle rakennetaan uutta?..
Myllypuro	Läpätunkematon pusikko
Myllypuro	Metsä kummallakin puolen puroa on ryteköitynyttä.
Puotinharju	Miten tässä risteyksessä kuuluu ajaa polkupyörällä?! Tässä risteyksessä on jatkuvasti vaaratilanteita, joissa on epäselvää miten pyöräilijöiden ja jalankulkijoiden kuuluu toimia. Pyörätie ikäänkuin loppuu kesken Itäkeskuksesta päin tultaessa ja risteysalue on vain jalankulkijoille? Lisäksi, kun tulee Itäkeskuksesta päin ja kääntyy Arhotielle, niin miten pyöräilijän tulee tässä risteyksessä toimia? Arhotiellä pyöräilijän tulee ajaa ajotien reunassa, mutta Itäkeskuksesta päin tulevan pyörätien päässä ei ole liuskaa, josta Arhotielle menisi. Suojatielle johtavat väylät ovat taas vain jalankulkijoille?
Puotinharju	Koulun vierestä saa metsän puista voimaa ja luonnon raikkautta.
Puotinharju	Hyvin tärkeä mikroilmaston kannalta.
Puotinharju	Mikroilmastossa tarvitaan vihreää luonnon virkistystä.
Puotinharju	Roskainen ja paljas risukko
Puotinharju	Tämä pikku metsikkö on hoidon tarpeessa. Siellä on paljon roskia ja risuja ym.
Puotinharju	Tonttimme ympäristön isot ja vanhat koivut varjostavat pihaamme tosi paljon (nurmikko vain sammalta). Heinikko rehoittaa, ajetaan vain kerran vuodessa, oksat ja risut jäävät mihin sattuvat putoamaan. Toiveemme: Koivujen harvennusta, metsien hoitoa ja puistoalueen hoitoa. Vertailkaa: Esim. Myllypuro-Kivikko alueen metsiin ja viheralueisiin.
Vartioharju	Pientä metsikköä ei ole koskaan siivottu.
Vartioharju	Upea viheralue/metsä, johon asukkaat ovat tuoneet puutarhajätteitä paljon!
Vartioharju	tässä kohtaa on vanhan asutuksen omenapuita, sireenejä ja viinimarjapensaita villeinä, ne olisi hieno saada kunnostettua
Vartioharju	Viheralueen ojaan kaupungin hyväksymien suunnitelmien mukaisesti ohjataan usean eri kiinteistön hulevedet. Hulevesisysteemi ei toimi kunnolla, kun ojan kaadot pielessä. Viheralue ojaan kaupunki kippaa talvella auratut lumet hiekkoiheen pävineen. Viheraluetta ei hoideta ja kasvillisuus maatuu ja täyttää ojan. Ojan toimivuutta tulisi parantaa ja aluetta hoitaa.
Vartioharju	Väljällä alueella voi nähdä lintuja ja kukkalooistoa.
Vartioharju	Ihanan maalainen alue
Vartioharju	Voisiko tänne tuoda lampaita niityn hoitamiseksi? Olisi ihanaa tarkkailla lampaita lasten kanssa!
Vartioharju	Ihan alue, ei saa rakentaa
Vartioharju	Näkymät säilytettävä
Vartioharju	Ihastuttava alue!

TEKNINEN RAPORTTI, ASUKASKYSELY 2017  
Mellunkylän ja Vartiokylän pohjoisosan aluesuunnitelma

Osa-alue	Kommentti
Vartioharju	Koulujen ja leikkien takia aluetta ei pitäisi liikaa "hoitaa", vain vaaralliset puut poistoon.
Vartioharju	Tärkeä paikka luonnossa virkistytymiseen.
Vartioharju	metsä ja kalliit hyvä säilyttää juuri näin
Vartioharju	Linnanherranpuisto, puistossa jo tehty viime aikoina laajalti puiden harvennusta. Siihen ei tarvetta.
Vartioharju	Jättäkää luonnontilaan.
Vartioharju	Vetinen pusikko
Vartioharju	risumetsä, jota pitäisi harventaa ja kaataa suuria asutusta varjostavia kuusia.
Vesala	Talvella puustoa harvennettiin ja puut edelleen lojuvat metsikössä. Kaadettuja puita on koko Vesalan ja Kontulan alueella aivan joka paikassa.
Vesala	Kesäisin näiden polkujen varret kasvavat valtoimenaan nokkosia sekä rikkakasveja.
Vesala	Varhelantien talojen alapuolinen metsäkaistale polkuineen Länsimäentien varrella kaipaisi valaistuksen sekä puuston ja alakasvillisuuden siistimistä. Polku on hyvä metsäinen kävelyreitti, joka tulisi liittää Aarrepuiston jatkeeksi. Nyt siellä on roskaa ja jätettä, vaarallisesti kaatuvia puita jne.
Vesala	Tällä alueella puuttuvat puut lähes kokonaan molemmin puolin. Toivottavaa olisi, että istutatte niitä myös tähän, koska muutaman kymmenen metrin päässä puita on jo huimasti samalla tiellä. Autot joskus ajaneet niitä päin ja uusia ei ole istutettu tilalle, vaikka oltu yhteydessä HKR:oon. Puita siis kaunistamaan maisemaan, nyt on ankean ja karun näköinen. ei ole
Vesala	Vesaikot kaadettu mutta jätetty kasoihin polun varteen. Korjattava pois. Lisäksi huonokuntoista puustoa sekä pystyssä että kaatuneena. Voisi raivata pois. Aarniometsä ei sovi kaupunkiviheralueeksi.
Vesala	Vesalanpuistoa valtaa jokea pitkin leviävä tuoksubalsami tuholaiskasvi vaan Helsingin kaupunki ei moneen vuoteen ole tehnyt mitään asialle pyynnöistä huolimatta - joko nyt vihdoinkin tapahtuu jotain? Toiseksi viheraluiden hoito on aika minimaalista - kun viime vuonna pyysin että edes ruohoalueet ajettaisiin niin sain vastauksen että rahat eivät riitä!!!! Samaan aikaan keskustan puistojen ruuhokenttiä ajettiin liki päivittäin syksyyn asti. Huom! Vesalan puisto jatkuu pohjoiseen Paneliantien ylitse. Kolmanneksi kaupunginvaltuuston hyväksymässä uudessa yleiskaavassa on tämän alueen ainoa lähipuisto kaavoitettu asuinrakentamiselle (kiitos Kokoomus, Vihreät ja SDP)
Vesala	Kaupunki kunnosti puistoaluetta ja nurmikoita muutamia vuosia sitten sdka teki jotakin istutuksia. Mutta, kun vuosia kului jätettiin hoito melkein kokonaan - kuului kuulemma joihinkin 3. Luokkaan. Rahaa kunnostamiseen kyllä kului, mutta ylläpito sai jäädä, joten rahat menivät hukkaan.
Vesala	Puronvarteen on jo parin vuoden ajan yrittänyt kasvaa palsamia, joka on vallannut jo Vantaan puolen puron varren ja Vesalan puiston puron varren. Tästä kohtaa olen yrittänyt nyhtää kasvin jättesäkkiin, mutta työhön tarvittaisiin apuvoimia.
Vesala	Aluskasvillisuus on villiintynyt. Puronvarren reunat tahtovat valua alas.
Vesala	Puut kaadettiin pois, alue jätettiin oman onnensa nojaan, nykyisin lähinnä ryteikköä ja täynnä nokkosia ja palsamia.
Vesala	Nurmikko hoitamaton
Vesala	Puron mennessä umpirumpuun, on rummun suuaukko usein liki tukkeissa kaikenlaisista roskista, risuista jne koska puro roskainen ja puusto huonokuntoinen. Kun avopuro-osuus kunnostetaan AARREPUISTON tasoiseksi, ei purossa ole enää myöskään irtoroskia, puita tai risuja.
Vesala	Kevyenliikenteen väylä kunnostettu uudella päällysteellä, mutta alueen runsasta puusto voi poistaa reilusti. Myös 2016 syksyllä karsittua pensaikkoa on paljon kyseisellä alueella ja myös monilla muilla alueilla, joilla raivautusta tehtiin. Risukkoja karsittiin, mutta jätettiin siistimättä ja korjaamatta pois puistoalueilta.
Vesala	sivuhaaran rannat kuluneet talven jäljeltä. ilmeisesti lapset rakastavat hyppiä sivuhaaran yli rantaniitylle.
Vesala	Entinen päiväkodin paikka jossa oli lasten leikki paikka. Metsän voisi siistiä.
Vesala	Näille vanhoille joutomaapelloille sopisi hienosti perinnemaisema esimerkiksi lampaiden laidunnuksen toimesta. Toisi viihtyisyyttä, avoimuutta, sekä lapsille iloa ja kasvatusta.

TEKNINEN RAPORTTI, ASUKASKYSELY 2017  
Mellunkylän ja Vartiokylän pohjoisosan aluesuunnitelma

Osa-alue	Kommentti
Vesala	Näin on
Vesala	Alue avarana.
Vesala	Untamalantien varteen tehtiin alunperin kaunis allasalue, johon laitettiin istutuksia, puita, pensaita ja joitakin perennoita. Nyt alue on täysin pöheittynyt, sillä kasvaa rikkakasveja niin, että istutetut kasvit tukehtuvat. Kaupunki ei ole muutamaan vuoteen hoitanut aluetta muuten kuin niittämällä karkealla kädellä alueen kerran kesässä. Miten mukava alue se olisi, jos puron varressa olisi nurmikko, jolle voisi istahtaa. Nykyheiginikossa pelottavat punkitkin.
Vesala	Puistopenkki levähdystä varten ja istutusten ihailemiseksi.
Vesala	Siirtolapuutarhan ympäristöön enemmän roskiksia, etenkin Viitankruununtien pään puistoalueelle 1-2 roskista.
Vesala	Jalkapallomaalit puuttuvat (aiemmin oli)
Vesala	Pommisuojan metsä - Hienoja keloja siellä täällä. Roskat pois niin olisi hieno paikka.
Vesala	Helsingin vanhin mänty on tässä!
Vesala	Voisiko tämän ainoan pienen luonnon mukaisen metsän säilyttää, muutoinhan Vesalapuiston metsä on jo pilattu kaatamalla runsaasti isoja puita ja tilalle istutettiin pajuvesakko jota kevättalevella harvennettiin vaan nuo kaadetut vesakot ovat edelleen korjaamatta.
Vesala	Mukavaa että tämä on luonnon ehdoilla oleva alue.
Vesala	Kaikista metsiköistä talvella kaadetut puut pois.
Vesala	Töitä ois
Vesala	Täällä on kaatuneita puita yms. ollut jo reilun vuoden ajan.
Vesala	Liikaa epämääräistä pusikkoa, ja huonokuntoisia puita
Vesala	Osa puista puron reunalla kaipaa harventamista/kaatamista. Osa puista täydellisen ylikasvaneita eikä sovi enään alueelle.
Vesala	Puut ja alue vaatii ja tarvitsee karsimista.
Vesala	Puustoa harvennettava.

## 5. Valaistus

21 kommenttia

Hakusanoihin liittyvien kommenttien lisäksi teeman alta löytyvät myös kaikki kommentit kysymykseen 25 ”Paikkaan tai reitille tarvitaan valaistus”.

Osa-alue	Kommentti
Kivikko	puistossa ei ole ollenkaan valaistusta. Valaistus voisi piristää jopa puiston ilmettä ja aktivoida ihmisiä myös iltaisin käyttämään aluetta.
Kivikko	Puistoalue on valaisematon, joten ulkoilu iltaisin elokuun lopulta eteenpäin on mahdotonta pimeyden vuoksi. Lumi hieman valaisee, jos sitä tulee, mutta valaistus olisi hyvä.
Kivikko	Kuljen tästä Kivikon hiihtohalliin kuntosalille. Tosi pimeä syksyllä/talvella.
Kivikko	Puiston valaistusta pitää vielä kehittää viihtyisämmäksi.
Kivikko	Tänne hiihtohallin lähelle kävelyteille kaivataan valaistusta. Iltaisin pimeällä turvatonta.
Kivikko	Yhdyslatu hiihtolenkille

TEKNINEN RAPORTTI, ASUKASKYSELY 2017  
Mellunkylän ja Vartiokylän pohjoisosan aluesuunnitelma

Osa-alue	Kommentti
Kontula	Kelkkapuistoon pitäisi saada lisää kuntoiluvälineitä ja valoja, jotta turvallisuuden tunne lisääntyisi. Väkeä olisi myös enemmän, jolloin ilkeävaltaakaan ei tehtäisi niin rauhassa
Kontula	Uimahallin vieressä ylös kirjaston aukiolle vievät portaat, kunnostusta ja lisää valoa talvisin.
Kontula	Synkkää metsää
Kontula	Jotkut Kiikun lamput loistivat vielä viime talvella pimeyttään.
Kontula	Uloskasvanut metsikkö, pimeä ja pimentää myös lähipihoja. Isoja lehtipuita ja pensaita pois ja penkkejä tilalle, silläkin uhalla että kaljaveikot niissä istuvat.
Mellunmäki	Koirien ulkoiluttaminen
Mellunmäki	Alikulkujen valaistus ei ole kunnossa
Myllypuro	Pimeääkin pimeämmät tien alitukset. Samalla vaaralliset, koska pyöräilyä on paljon ja matkalla mutkiakin... :-)
Myllypuro	Tähän tarvitaan TIEPEILI koska risteys tosi vaarallinen. Miksi se on niin vaikea siihen laittaa? Ennen kuin sattuu joku suurempi tapaturma. Mieheni jo ollut lähellä törmätä pyörällä. Kun mäkeä tulee alas ei tosiaan voi tietää mitä kulman takana tulee ja kuka. Toiset ei huomioi jalankulkijoita ja pyöräilijöitä tarpeeksi. Oltu yhteydessä yli vuosi sitten HKR:oon. Kummalliset selitykset saatu miksi ei vielä tule peiliä??? Pitää tulla varmaan ensin ruumiita.
Puotinharju	Suurin osa katuvaloista on pimeänä
Vartioharju	pääreille valaistus
Vartioharju	ihana kävelyreitti kaipaa valoja turvallisuuden lisäämiseksi
Vesala	Tolpat on osa vois palaa
Vesala	Tässä on kai jotain vanhoja katulamppuja, mutta yöllä puisto on pimeä ja pelottava. 95N pysäkillä kuljetaan paljon Vesalaan puiston kautta ja sitten kävelysillan yli.
Vesala	Pimeä paikka. Myös ulkoiluväyliä voisi kehittää kiertämään kenttää. Nyt siellä on 'epäviraalisia', kapeita reittejä. Ihmisten tallaamille poluille vaan ihan viralliset reitit.

## 6. Siisteys ja puhtaanpito

117 kommenttia

Hakusanoihin liittyvien kommenttien lisäksi teeman alta löytyvät myös kaikki kommentit kysymykseen 26 ”Kohde, joka pitäisi ottaa talvikunnossapidon piiriin”.

Osa-alue	Kommentti
Kivikko	alue on vedetty ihan sileäksi, mutta ei hajua mitä siihen tulee. Pelkään että alueelle tapahtuu samoin kun esim kivijätätien "parannuksille" eli jätetään keskeneräiseksi ja aivan kauhean näköiseksi.
Kivikko	Tämä on kaupungin yleinen kaatopaikka. Viereisellä pysäköintialueella on aina vähintään pari kilvetöntä autoa ja pusikot hajalla ja täynnä roskaa. Metsikössä on nojatuoleja, rattaita yms. En ymmärrä miten tuon metikön annetaan vain olla ja ihmisten annetaan heittää sinne roinaa. Kaupunkialueella!
Kivikko	Aina roskainen, kaadettuja puita ei ole viety pois, kukaan ei poista roskaa.
Kivikko	Tämä yleinen kaatopaikka on saatava siistittyä. Nyt sinne jätetään sohvia, nojatuoleja jne. Viereiselle parkkipaikalle eksyy kilvettä autoja jne.
Kivikko	Tämä pohjoisosa on "rämettynyt" tosin pitäisi kunnostaa niin että luonto, siis linnut ja nisäkkään säilyttävät tilansa

**TEKNINEN RAPORTTI, ASUKASKYSELY 2017**  
**Mellunkylän ja Vartiokylän pohjoisosan aluesuunnitelma**

Osa-alue	Kommentti
Kivikko	Tämän "päätien" varrella on hieman nuhjuisen ja väiaikaisen näköistä kaipaisi hieman maisemointia ja siistimistä esim. jokunen puu ja pensas. Tällä hetkellä vähän joutomaata ja kivikkoa.
Kivikko	Kesän/syksyn 2016 aikana raivattu risukkoa jotka jätetty kuitenkin metsään lojumaan! Lähistön muut hakkuut siivottu!
Kivikko	Oja kasvanut umpeen, haisee läheisiin taloihin. Usein viemäristä kulkeutuu sadevesien mukana huumeruiskuja.
Kivikko	Oja kasvanut umpeen, haisee läheisiin taloihin. Usein viemäristä kulkeutuu sadevesien mukana huumeruiskuja.
Kivikko	Voisiko tästä kävelyteiden risteyksessä olevasta montusta tehdä kunnan tekolammen. Nyt se on roskainen lätäkkö, missä ei vesi pysy, koska ojarummut ovat liian isot ja liian alhaalla. Alkuperäisistä istutuksista ojan reunalla ruutupuistoon päin on jäljellä parissa kohtaa ainoastaan poimulehteä ja saniaista. Lammen laskuoja metsään päin kaipaisi myös kunnostusta, auton renkaat ym. pois.
Kivikko	Tämä polku on aina hyvin roskainen.
Kivikko	Lampi pitäisi kunnostaa, vaihtaa pienempi putki, jotta paikkaa voisi taas kutsua lammeeksi.
Kivikko	Ruutupuiston lampi on alennustilassa sen jälkeen kun osmankäämit siitä hävitettiin. Siihen heitellään roskaa ja puiden vesoja. - Ruutupuiston iso roska-astia ei ole avattu teipeistä ja ihmiset heittivät roskat sen ympärille tai viereiseen puroon.
Kivikko	Aluetta onkin nyt raivattu mukavasti mutta raivausjätteet pilaa maiseman.
Kivikko	Tänne hiihtohallin lähelle kävelyteille kaivataan valaistusta. Iltaisin pimeällä turvatonta.
Kivikko	alueella vain hiihtolatuja talvisin. Koiria pitää ulkoiluttaa myös talvisin. Ei aurattuja teitä talvisin Kivikon liikuntapuistossa.
Kivikko	Talvella ja keväällä todella liukas, voisi ottaa kunnossapidon piiriin, jos mahdollista.
Kivikko	Talvella reittiä ei hoideta lainkaan vaikka sen pitäisi jo nyt kuulua talvikunnossapidon piiriin.
Kivikko	Voisiko tällä pätkällä vähentää hiekoituksen määrää talvisin? Lapsia kuljetetaan pulkalla kohti Kipinäpuistoa ja ulkoilualueen mäkiä. Lisäksi hiekka leviää hiihtoladulle.
Kivikko	Kivikon puiston alueelle voisi lisätä roskiksia, jotta esim. koirankakkapussit saa käsistään pois.
Kivikko	paljon käytetty bussipysäkki, jossa ei edes roska-astia tai penkkiä tarjolla.
Kivikko	Puistossa on roska-astioita mutta ne kaikki on pois toimintakunnosta. Yksi koiran ulkoiluttaja ei kerännyt jätöksiä ja sanoi syyksi että lähimaailakaan ei ole roskiksia joten hän ei suostu niitä keräämään ja kantamaan kilometrien päähän. Roskiksia siis on puistossa mutta kaikkiin on laitettu merkiksi niin että niitä ei saa käyttää. Ollut jo useamman vuoden.
Kivikko	Frisbeegolfradalle kaivataan lisää roskiksia tee-paikkojen viereen.
Kontula	Kelkkapuistoon pitäisi saada lisää kuntoiluvälineitä ja valoja, jotta turvallisuuden tunne lisääntyisi. Väkeä olisi myös enemmän, jolloin ilkeävaltaakaan ei tehtäisi niin rauhassa
Kontula	Sodanaikaisella suojahaudalla maaperällä paljon roskia ja hengenvaarallisia huumeruiskuja ja neuleita. Suojahauta tarvitsee kunnossapidon ja hoitotoimenpiteen.
Kontula	Vuonnisesenpolku pitäisi kunnostaa puistomaisemmaksi ja sen talvikunnossaidosta oitaisi huolehtia!
Kontula	Toivoisin yleisesti parempaa roskien siivoamista ja roskisastioiden kunnossa pitoa.
Kontula	Toivoisin parempaa roskien siivoamista.
Kontula	Viheralue sekava ja sotkuinen
Kontula	Hiekkakenttä vaatisi siistimistä - nyt keskeneräisen näköinen.
Kontula	Sodanaikaisella suojakuopalla maaperällä äärimmäisen paljon roskia ja hengenvaarallisia huumeruiskuja ja neuleita. Suojakuoppa tarvitsee nyt työtä kunnossapidossa ja hoitotoimenpiteissä.

**TEKNINEN RAPORTTI, ASUKASKYSELY 2017**  
**Mellunkylän ja Vartiokylän pohjoisosan aluesuunnitelma**

Osa-alue	Kommentti
Kontula	Suojakuoppa äärimmäisen pahassa kunnossa johtuen roskaantumisesta ja huumeruiskuista/ neuloista. Tarvitsee maaperän kunnossapitoa ja hoitotoimenpidettä.
Kontula	Tämä on kiva paikka, nyt vain lisää leikkipisteitä tänne yms. Puro ollut aika sotkuisessa kunnossa
Kontula	Puita karsimalla Naapurintien ja Porttitiien puoleisesta päädyistä, kunnostamalla sillat ja maisemoimalla ojan, saisi viheralueesta upean virkistytymispaikan. Lisäämällä enemmän roskiksia (myös koiranulkoiluttajille). Lisäksi Naapurintien ja Porttitiien kulmaukseen voisi lisätä penkkejä istuskeluun.
Kontula	Alppiruusut pitäisi siivota roskista.
Kontula	Mustikkamäkeä pitäisi siistiä.
Kontula	Koko tämän ulkoilureitin varsi on upeaa lehtomaisemaa ja soisi jäävän melko luonnontilaan. Puro pitäisi kuitenkin kunnostaa.
Kontula	Porttitiien ja Kontulan kelkkatien välissä on pätkä ojaa, joka ei ole mikään mukava näky. Sitä voisi vähän avata ja siivota, jopa kivetä niitä reunoja. Roskiakin se kerää kun on niin huonon näköinen.
Kontula	Puiden raivaaminen kallion ympäriltä ja vesakon siistiminen olisi kallion vieressä asuville suuri ilo. Nyt kallion ympäristö näyttää epäsiistiltä, sillä puustoa on liikaa.
Kontula	Molemmat laskeutuvat tiet Lampipuistoon Kaarikujalta ja Isännänpolulta tullessa ovat talvisin jäisiä ja vähällä hiekoituksella. - Myös Kontulan ostoskeskukselta nouseva alku Ostostielle /Isännänpolulle sekä toisella puolen laskeutuva tie Emännänpolulle liukkaina vaarallisia!
Kontula	talvisin todella liukas ja vaarallinen
Kontula	Alueella todella vähän roska-astioita.
Kontula	Myös tällä Kontulankaaren osalla voisi olla penkki ja roska-astia samoin Sakaralla, jos mahtuu.
Kontula	roska-astia
Kontula	Mustapurontaipaaleen jokaisen penkin viereen kaivataan roska-astiaa.
Kontula	Roskiksia
Kontula	Kävelyteitten varteen roskiksia.
Kontula	Kalliolle roska-astia ja penkkejä.
Kontula	Roska-astioita ja penkkejä voisi olla enemmän.
Kontula	Turvaton ja sotkuinen metsä
Kontula	Epäsiisti risukko!
Kontula	Epäsiisti. Kaikki koirat käyvät siellä. Todella täynnä ulosteita.
Kurkimäki	Tämä metsikkö kaipaa kasvojen kohotusta. Saisiko siitä viihtyisän keitaan ja roskat pois? Voisiko nykyinen ns. suo korvaantua kivalla lammella, jonka ympäristössä kaisloja, kukkaistutuksia, penkkejä??
Kurkimäki	Hoidon tarpeessa oleva metsikkö ellei sitä sitten ole jo kaavoitettu asunnoille, mikä olisi myös hyvä vaihtoehto. Eipähän olisi roskia.
Mellunmäki	Kun Mellunmäen ostoskeskus puretaan ja asukastalo Mellari lakkautettiin, Mellunmäkeen ei jää mitään asukkaille yhteistä tilaa, joka mahdollistaisi alueen yhteistä toimintaa. Tähän tulisi kiinnittää huomiota, olisiko tämä metroalueen nyt epäsiisti, epämääräinen alue mahdollisesti sellaisen tilan ja paikan mahdollistava paikka??
Mellunmäki	Metron parkkialue on Mellunmäen häpeä, epäsiisti, kurainen, vääränlainen alue väärässä paikassa.
Mellunmäki	Puisto on pahassa kunnossa ja saattaa löytyä hengenvaarallisia huumeruiskuja maasta ja puisto tarvitsee kunnossapitoa.
Mellunmäki	itäväylän ja mellunmäentien kulmassa viheralue joka roskainen ja koirien "ulkoilupaiikka". Karkea haju.
Mellunmäki	Epämääräinen puistoalue. Pitäisi kunnostaa tai vaihtoehtoisesti myös hyvää rakennusmaata.
Mellunmäki	Alikulkujen valaistus ei ole kunnossa
Mellunmäki	Koirien ulkoileminen
Mellunmäki	Mellunmäentien ylittävä siitapolku on talvella todella liukas.
Mellunmäki	Usein niin jäässä jottei polkua voi käyttää loukkaantumisen pelossa.
Mellunmäki	Koitien ulosteille roskis
Mellunmäki	Koirien ulosteille roskis
Mellunmäki	Koirien ulosteille roskis



**TEKNINEN RAPORTTI, ASUKASKYSELY 2017**  
**Mellunkylän ja Vartiokylän pohjoisosan aluesuunnitelma**

Osa-alue	Kommentti
Mellunmäki	Laakavuoren metsäalueelle penkkejä sekä roska-astioita. Taitaa olla vantaata mutta ei se asukasta estä.
Mellunmäki	Naulakalliontiellä ei ole yleisiä roska-astioita lainkaan, vaikka katu on suosittu koirien ulkoilutusreitti.
Mellunmäki	Roskis
Mellunmäki	Roskis ja parkkipaikalta voisi ihan hyvin nurmikkoalueen poistaa ja laittaa lisää parkkipaikkoja. Nyt pieni nurmikko keskellä parkkipaikkaa vain vetää puoleensa koiran kakattajia, jotka eivät jaksu kävellä talojen taakse metsään.
Mellunmäki	Mellunmäen K-marketin ja Naulakalliontien pääty on usein todella roskainen. Olisiko mahdollista saada lähistölle lisää roska-astioita?
Myllypuro	Roska-astia. Edes bussipysäkeillä ei ole tässä kohtaa roskiksia.
Myllypuro	roska-astia
Puotinharju	Sotkuista jätömaata
Puotinharju	Huoltoaseman alue on epäsiisti ja hoitamattoman näköinen. Huoltoasema on tässä hyvin keskeisellä paikalla, joten huoltoaseman omistajaa tulisi edellyttää pitämään alue viihtyisänä.
Puotinharju	Hiekkainen ulkoilutie, ei tarvitsisi talvikunnossapitoa
Puotinharju	Latu tänne mahdollisimman pian aina, jotta aloittelevilla on tällainen tasainen latu harjoitteluun. Ei sen aina niin priima kuntoinen tarvitse lapsille olla, kunhan pohja tehdään jo aikaisin.
Puotinharju	liukkauden torjuntaa parannettava. keväällä.
Puotinharju	Roska-astia tarvitaan.
Puotinharju	Roskainen ja paljas risukko
Puotinharju	Tämä pikku metsikkö on hoidon tarpeessa. Siellä on paljon roskaa ja risuja ym.
Vartioharju	Koko suojatie on myös liikennemerkki pylväidenkin kohdalla todella pahassa kunnossa.
Vartioharju	Pelikenttä niin huonossa kunnossa, että ei kutsu pelaamaan
Vartioharju	Upea viheralue/metsä, johon asukkaat ovat tuoneet puutarhajätteitä paljon!
Vartioharju	Roskia kertyy paljon ja tarvitaan hoitotoimenpiteitä.
Vartioharju	Roska-astia
Vartioharju	roska-astia, kiitos
Vesala	Varhelantien talojen alapuolinen metsäkaistale polkuineen Länsimäentien varrella kaipaisi valaistuksen sekä puuston ja alakasvillisuuden siistimistä. Polku on hyvä metsäinen kävelyreitti, joka tulisi liittää Aarrepuiston jatkeeksi. Nyt siellä on roskaa ja jätettä, vaarallisesti kaatuvia puuta jne.
Vesala	puron varrella oleva levähdyspaikka (penkki pöytineen) usein humalaisten kaljoittelupaikkana, epäsiistinä, joskus rikottuna. Kuntoon!
Vesala	Tarvitaan talvikunnossapito ja kulkureitin parannus Aartenetsijänkuja 10 kohdalta metroasemalle, josta on muodostunut vakiintunut kävelyreitti. Alue nyt täysin hoitamaton.
Vesala	Vesaikot kaadettu mutta jätetty kasoihin polun varteen. Korjattava pois. Lisäksi huonokuntoista puustoa sekä pystyssä että kaatuneena. Voisi raivata pois. Aarniometsä ei sovi kaupunkiviheralueeksi.
Vesala	Kaupunki kunnosti puistoaluetta ja nurmikoita muutamia vuosia sitten sdkä teki jotakin istutuksia. Mutta, kun vuosia kului jätettiin hoito melkein kokonaan - kuului kuulemma joihinkin 3. Luokkaan. Rahaa kunnostamiseen kyllä kului, mutta ylläpito sai jäädä, joten rahat menivät hukkaan.
Vesala	Puronvarteen on jo parin vuoden ajan yrittänyt kasvaa palsamia, joka on vallannut jo Vantaan puolen puron varren ja Vesalan puiston puron varren. Tästä kohtaa olen yrittänyt nyhtää kasvin jättesäkkiin, mutta työhön tarvittaisiin apuvoimia.
Vesala	Puut kaadettiin pois, alue jätettiin oman onnensa nojaan, nykyisin lähinnä ryteikköä ja täynnä nokkosia ja palsamia.

**TEKNINEN RAPORTTI, ASUKASKYSELY 2017**  
 Mellunkylän ja Vartiokylän pohjoisosan aluesuunnitelma

Osa-alue	Kommentti
Vesala	Vesalankujan puistokaistale, jossa Vantaan puolelta tulee Vesalanpuro (Mellunkyläpuro) on epäsiisti ja hoitamaton. Osa puista isoja ja niitä jopa liikaa eli kaipaisi harvennusta etenkin läheltä Vesalantietä. Puro reunat sortuneet ja heikot. Vesalantien alitus heikkokuntoinen ja reunat sortuneet, osin jopa tukossa. Kovilla sateilla vesi jopa noussut Vesalantielle. Puistokaistaletta aidalla rajattu omaksi piha-alueeksi. Puistokaistaleen siistiminen, tasoittaminen ja ojan kunnostaminen Aarrepuistossa olevalle tasolle. Puistokaistaleella kulkeva kevyenliikenteen tie huonokuntoinen ja kuoppainen. Kerää isoja vesilammikoita. Tien alkupäässä (Vesalant.) asfaltti hiekan alla. Tien reunalla oleva oja ei johda mihinkään, joten sen voisi salaojittaa, täyttää ja johtaa vedet Vesalanpuroon tien alittavan rummun läpi. Alitusrumpun piirroksessa. Helpottaisi alueen pitämistä siistinä ja vähentäisi kotiloiden esiintymistä.
Vesala	Puron mennessä umpirumpuun, on rummun suuaukko usein liiki tukkeissa kaikenlaisista roskista, risuista jne koska puro roskainen ja puusto huonokuntoinen. Kun avopuro-osuus kunnostetaan AARREPUISTON tasoiseksi, ei purossa ole enää myöskään irtoroskia, puita tai risuja.
Vesala	Kevyenliikenteen väylä kunnostettu uudella päällysteellä, mutta alueen runsasta puusto voi poistaa reilusti. Myös 2016 syksyllä karsittua pensaikkaa on paljon kyseisellä alueella ja myös monilla muilla alueilla, joilla raivausta tehtiin. Risukkoja karsittiin, mutta jätettiin siistimättä ja korjaamatta pois puistoalueilta.
Vesala	Honkilahdentieltä Paneliantien läpi Kekomäentielle kulkee paljon ihmisiä. Kesällä pääsee kulkemaan hyvin. Talvella "puistotie" ei kuulu talvi kunnossa pidon piiriin. Mikäli jokin laite edes ajaisi jonkinlaisen väylän tälle reitille kuku joukkoliikenne yhteyksien eteen paransi huomattavasti. Ei tarvitse aurata niin kuin pääväyliä vaan lumet pois silloin tällöin - Kiitos.
Vesala	Aartenetsijänkujan päästä sillan alle, risteykseen ja metrolle kulkee laajasti käytetty kävelyreitti, josta Vesalan asukkaat kulkevat metrolle. Reitti ei kuitenkaan ole virallinen, joten siinä ei ole mm. talvikunnossapitoa eikä päällystettä. Tähän pitäisi minusta perustaa virallinen kävelytie. Ihmiset käyttävät sitä jo todella paljon. Lastenrattaiden kanssa se on myös talvella todella vaikea.
Vesala	Mukava rauhallinen penkki. Linnun laulua - aah... Kun vain rikkinäinen lauta uusittaisiin.
Vesala	Entinen päiväkodin paikka jossa oli lasten leikki paikka. Metsän voisi siistiä.
Vesala	Puisto on liian pöheikköinen ja turvaton
Vesala	Talvikunnossapito olisi kiva meille koiranulkoiluttajille :)
Vesala	Honkilahdentieltä yhteys Kekomäen tielle. Ihmiset kulkee siitä vaikka lunta olisi kuinka paljon.
Vesala	Talvisin on tosi liukas tie kun kävelet metron suuntaan enenen risteystä .Olen itse monta kerta kaatunut ja saanut mustelmia.
Vesala	Aarrepuiston käytävät ainakin viime talvena (2016-2017) olivat hoitamattomat ja siitä syystä mahdottomat liikkua.
Vesala	Vesalan pientaloalueen talvikunnossa pito kaipaa tehostamista. Runsaslumisena talvena autoilla liikkuminen on tosi vaikeaa, jopa sitten vanhukset, pyörätuolilla/ rollaattorilla ja lastenvaunuilla liikkuvilla.
Vesala	Tästä hienosta puistosta voisi nauttia kaikkina vuodenaikoina, jos saataisiin talvikunnossapito!
Vesala	Metrosillan alus Länsimäentien ali Aartenetsijänkujalle on tavanomainen jalankulkupaikka ja siihen toivottaisiin lisää valaistusta ja edes tasainen hiekkamaa ja lämpöputken kohdalla on pinnassa olevia raudoituksia, jotka ovat vaarallisia.
Vesala	Luvattu talvikunnossapito. Nimi polulle olisi asiaa.
Vesala	Tähän ei ainoastaan pitäisi rakentaa kävelytietä vaan myös ottaa talvikunnossapitoon, koska se on keskeisin reitti Aartenetsijänkujan taloista metrolle.
Vesala	Kävelyteiden ja puistän roska-astiat ovat usein täysiä. Monesti astia ovat avoimia eikä niitä saa suljetua koska lukot ovat rikki. Myös teiden varsille voisi laittaa roskapönttöjä niitä ei nyt ole missään ja ihmiset heittävät roskia siksi maahan.

## TEKNINEN RAPORTTI, ASUKASKYSELY 2017 Mellunkylän ja Vartiokylän pohjoisosan aluesuunnitelma

Osa-alue	Kommentti
Vesala	Siirtolapuutarhan ympäristöön enemmän roskiksia, etenkin Viitankruununtien pään puistoalueelle 1-2 roskista.
Vesala	Roskapönttö juuri sillankorvaan, jotta kaupasta tulijat voisi heittää roskansa siihen eikä maahan.
Vesala	Puiston voisi siistiä, laittaa penkkejä ja vaikka sillan puron yli.
Vesala	Puistonpenkki ja roska-astia.
Vesala	Pommisuojan metsä - Hienoja keloja siellä täällä. Roskat pois niin olisi hieno paikka.

## 7. Lapset ja leikkipaikat

12 kommenttia

Osa-alue	Kommentti
Kivikko	Voisiko tällä pätkällä vähentää hiekoituksen määrää talvisin? Lapsia kuljetetaan pulkalla kohti Kipinäpuistoa ja ulkoilualan mäkiä. Lisäksi hiekka leviää hiihtoladulle.
Kontula	Tämä on kiva paikka, nyt vain lisää leikkipisteitä tänne yms. Puro ollut aika sotkuisessa kunnossa
Mellunmäki	Toivon, että tästä leikkipuisto-, urheilukenttä- ja asukaspuistoalueesta pidetään hyvää huolta ja se kunnostetaan. Tämä on henkireikä alueen lapsille, koululaisille ja nuorille.
Puotinharju	Latu tänne mahdollisimman pian aina, jotta aloittelevilla on tällainen tasainen latu harjoitteluun. Ei sen aina niin priima kuntoinen tarvitse lapsille olla, kunhan pohja tehdään jo aikaisin.
Vartioharju	Voisiko tänne tuoda lampaita niityn hoitamiseksi? Olisi ihanaa tarkkailla lampaita lasten kanssa!
Vartioharju	Koulujen ja leikkien takia aluetta ei pitäisi liikaa "hoitaa", vain vaaralliset puut poistoon.
Vesala	Aartenetsijänkujan päästä sillan alle, risteykseen ja metrolle kulkee laajasti käytetty kävelyreitti, josta Vesalan asukkaat kulkevat metrolle. Reitti ei kuitenkaan ole virallinen, joten siinä ei ole mm. talvikunnossapitoa eikä päällystettä. Tähän pitäisi minusta perustaa virallinen kävelytie. Ihmiset käyttävät sitä jo todella paljon. Lastenrattaiden kanssa se on myös talvella todella vaikea.
Vesala	sivuhaaran rannat kuluneet talven jäljeltä. ilmeisesti lapset rakastavat hyppiä sivuhaaran yli rantaniitylle.
Vesala	Entinen päiväkodin paikka jossa oli lasten leikki paikka. Metsän voisi siistiä.
Vesala	Näille vanhoille joutomaapelloille sopisi hienosti perinnemaisema esimerkiksi lampaiden laidunnuksen toimesta. Toisi viihtyisyyttä, avoimuutta, sekä lapsille iloa ja kasvatusta.
Vesala	Vesalan pientaloalueen talvikunnossa pito kaipaa tehostamista. Runsaslumisena talvena autoilla liikkuminen on tosi vaikeaa, jopa sitten vanhukset, pyörätuolilla/ rollaattorilla ja lastenvaunuilla liikkuvilla.
Vesala	Puistosta on hajotettu kaikki penkit yhtä lukuunottamatta. Siellä käy paljon vanhempia lasten kanssa. Penkkejä lisää ja leikkivälineet kuntoon!

TEKNINEN RAPORTTI, ASUKASKYSELY 2017  
Mellunkylän ja Vartiokylän pohjoisosan aluesuunnitelma

## 8. Kaavoitus

29 kommenttia

Osa-alue	Kommentti
Kivikko	Tämä pohjoisosa on "rämetynyt" tosin pitäisi kunnostaa niin että luonto, siis linnut ja nisäkkään säilyttävät tilansa
Kivikko	Soliseva puro, hienoine vesiputuksineen mutta, keskellä ei mitään! Puron varteen voisi tehdä jonkinlaisen polun ja sen varteen penkkejä hiljentymistä varten.
Kivikko	Puiston valaistusta pitää vielä kehittää viihtyisämmäksi.
Kivikko	Olisi kiva, jos täällä jossakin säilyisi pala "koskematonta" metsää.
Kivikko	Kivikon metsä on laajuudessaan välttämätön osa yhtä Helsingin vihersormista. Alueella on esimerkiksi monipuolinen eläimistö matelijoineen, nisäkkäineen ja lintuineen. Eläinten kulkuväylät, elinympäristöt ja ihmisten luontokokemukset mahdollistava monimuotoisuus tulisi säilyttää jatkossakin. Helsingin aggressiivinen "luonnonhoito" on kuitenkin jo nyt vaikuttanut täällä kenties kohtalokkain seurauksin. Koskaan ei ole kuitekaan liian myöhäistä keskeyttää ympäristöä tuhoavaa sekä ihmiset luonnosta vieraannuttavaa kaupunkisuunnittelua. Helsingin tuleekin rohkeasti panostaa väkilunsa noustessa luonnonläheisyyteensä, kenties suurimpaan vahvuuteensa.
Kontula	Pusikkoa voisi varmasti kehittää paremmin palvelevaksi viheralueeksi.
Kontula	Kaavoitusvaiheessa unohdettu reitti metrolle. Vois yrittää korjata.
Kontula	Näkymät säilytettävä
Kontula	voisi tehdä vanhuksille ja vaikeasti liikkuville lenkipolun, jossa kaiteet ja penkkejä ja aina hiekkoitus talvella. Sellainen on Suursuolla.
Kurkimäki	Tästä aukiosta voisi tehdä viihtyisän keitaan. Penkki, kukkaistutuksia ja suihkulähde.
Kurkimäki	Tästä voisi tehdä todellisen helmen Kontulan ja Kurkimäen helmen. Penkkejä, kukkaistutuksia, puita rajaamaan tieltä tulevaa melua. Voisiko siellä olevaa kivikasaa hyödyntää maisemoinnissa? Nythän tuo ei edes ole puisto. Nimi vain kartassa.
Kurkimäki	Ei tämä kai niitty tai peltoalue ole, mutta toivon säilyvän liikuntapuistona maailman tappiin asti (tai kunnes Kontulan neliöhinnat ylittävät 4000€).
Mellunmäki	Hieno puro jonka voisi tästä eteenpäin eli kohti itäväytlää ehostaa. Oikea helmi. Paikalla myös vanha sulku, jota voisi kehittää.
Mellunmäki	Tässä on aikoinaan ollut Mellunkylänpuron uoman mutka. Jos tähän rakennetaan, talot oppovat syvälle. Rakennetaan mieluummin laaja tulvavettä vastaanottava lammikko.
Mellunmäki	Aletta voisi kehittää luontomatkailulle.
Mellunmäki	avara hengityspaikka, ei saa rakentaa
Mellunmäki	Kuntoiluun sopivat portaat olisivat erinomainen lisä tälle alueelle. Paljon kalliota ym mihin sellaiset voisi rakentaa.
Mellunmäki	Mellunmäentien oikeanpuoleisten metsäalueiden toivoisin säilyvän luonnonmukaisina, toki liikkumisen mahdollistavina. Nythän näissä on jo riittävän hyvät kulkupolut.
Mellunmäki	Linnanpellonpuisto. Alueella runsas linnusto ja kasvillisuus. Luontoarvot säilytettävä ja uhanalaiset lajit inventoitava, noudatettava EU-direktiivien mukaisia luonnonsojelualueita ja määräyksiä.
Mellunmäki	Tässä on hieno pieni metsä, joka saisi jäädä luonnontilaan jotta pienilmasto ja metsän tuntu säilyy.
Myllypuro	Täytyy miettiä, mihin jatkoon voimalaitosta tarvitaan ja mitä energiamuotoa laitos edes tuottaa ja mitkä ovat voimalaitoksen ympäristö-, luonto- ja ilmastovaikutukset. Tarvitaanko voimalaitosta vielä, vai purataanko laitos ja tilalle rakennetaan uutta? -
Vartiogarju	Ihan alue, ei saa rakentaa
Vartiogarju	Näkymät säilytettävä

TEKNINEN RAPORTTI, ASUKASKYSELY 2017  
Mellunkylän ja Vartiokylän pohjoisosan aluesuunnitelma

Osa-alue	Kommentti
Vartioharju	metsä ja kalliot hyvä säilyttää juuri näin
Vesala	Vesalanpuron (Mellunkylänpuron) kaiteen uusimisen yhteydessä kaiteen rakentanut yritys puhkasi kaukolämpöputken. Korjauksen yhteydessä kevyenliikenteen väylää kaivettiin, mutta päällyste jäi korjaamatta. Ollut korjaamatta jo n. 3 vuotta, vaikka paikalla nähtävissä päällysteen korjaamisaluetta merkkäavat siniset maalaukset päällysteessä. Myös kaiteen asennus kyseisessä paikassa epäonnistunut ja vinossa. Johtuu ehkä kaukolämpöputken korjaamisen aiheuttamista maanvaihdosta. Työllä takuu???
Vesala	Vesalanpuistoa valtaa jokea pitkin leviävä tuoksubalsami tuholaiskasvi vaan Helsingin kaupunki ei moneen vuoteen ole tehnyt mitään asialle pyynnöistä huolimatta - joko nyt vihdoon tapahtuu jotain? Toiseksi viheralueiden hoito on aika minimaalista - kun viime vuonna pyysin että edes ruohoalueet ajettaisiin niin sain vastauksen että rahat eivät riitä!!!! Samaan aikaan keskustan puistojen ruohokenttiä ajettiin liki päivittäin syksyyn asti. Huom! Vesalan puisto jatkuu pohjoiseen Paneliantien ylitse. Kolmanneksi kaupunginvaltuuston hyväksymässä uudessa yleiskaavassa on tämän alueen ainoa lähipuisto kaavoitettu asuinrakentamiselle (kiitos Kokoomus, Vihreät ja SDP)
Vesala	Pimeä paikka. Myös ulkoiluväyliä voisi kehittää kiertämään kenttää. Nyt siellä on 'epävirallisia', kapeita reittejä. Ihmisten tallaamille poluille vaan ihan viralliset reitit.
Vesala	Tähän ei ainoastaan pitäisi rakentaa kävelytietä vaan myös ottaa talvikunnossapitoon, koska se on keskeisin reitti Aartenetsijänkujan taloista metrolle.
Vesala	Voisiko tämän ainoan pienen luonnon mukaisen metsän säilyttää, muutoinhan Vesalapuiston metsä on jo pilattu kaatamalla runsaasti isoja puita ja tilalle istutettiin pajuvesakko jota kevättalevella harvennettiin vaan nuo kaadetut vesakot ovat edelleen korjaamatta.

## 9. Tulevaisuus

18 kommenttia

Osa-alue	Kommentti
Kivikko	Toivoisin, että maailman sodan aikaiset vallihaudat kunnostettaisiin ja että niistä koottaisiin tietokanta tai kartta vaikka nettiin. Sitten niitä olisi helpompi käydä katsomassa ja tutustumassa sodan aikaiseen historiaamme.
Kivikko	Nyt on kaksipiippuinen kysymys. Yhtäältä toivon, että kotini vieressä on pusikkoa ja puita. Toisaalta syysmyrskyjen aikana 2013 omalta tontiltamme kaatui 4 puuta. Nyt kun puita on vähemmän, tuulen vaikutus kaupungin tontilla oleviin puihin on entistä suurempi ja katselen välillä peloissani, milloin puut kaatuvat talomme päälle, jos huono tuuri käy.
Kontula	Suojatien maalaamista toivon.
Kontula	Toivoisin yleisesti parempaa roskien siivoamista ja roskisastioiden kunnossa pitoa.
Kontula	Toivoisin parempaa roskien siivoamista.

TEKNINEN RAPORTTI, ASUKASKYSELY 2017  
Mellunkylän ja Vartiokylän pohjoisosan aluesuunnitelma

Osa-alue	Kommentti
Kontula	On erittäin hyvä, että autojen ajonopeuksia Kotikonnuntiellä pyritään hillitsemään. Ostostien risteyksen pienentäminen oli hieno juttu, sillä autoilijat pystyivät entisessä oikaisemaan ja vaarallisia tilanteita oli usein. Mutta miksi jalankulkijan pitäisi kiertää pitempi matka kuin ennen kääntyessään mutkassa? Asfaltoitu jalkakäytävä tekee turhaan jyrkän mutkan. Voitte olla varmoja, että myös tulevaisuudessa kävelen niin suoraan kuin mahdollista aidan vieraan pitkin. Nurmikolle tulee syntymään polku. Tehkää siihen vaikka laatoitettu tai asfaltoitu polku.
Kontula	Tässä oli vuosi sitten nopeustaulumittari km/h, joka sitten otettiin pois käytöstä. Toivoisin, että se asennettaisiin uudelleen, joka mittaa km/h nopeuden, että paljonko saa tiellä ajaa sallittuun rajaan saakka ja sen huomaa väristä vihreästä (sallittu raja), keltaisesta (sallitun ja kielletyn rajalta) ja punaisesta (kielletty raja).
Kontula	Hieno puistomainen metsikkö mutta puiden oksat tulevat jo liian lähelle ikkunoita ja pimentävät näkymiä. Voisi vähän karsia.
Kurkimäki	Tästä voisi tehdä todellisen helmen Kontulan ja Kurkimäen helmen. Penkkejä, kukkaistutuksia, puita rajaamaan tieltä tulevaa melua. Voisiko siellä olevaa kivikasaa hyödyntää maisemoinnissa? Nythän tuo ei edes ole puisto. Nimi vain kartassa.
Kurkimäki	Ei tämä kai niitty tai peltoalue ole, mutta toivon säilyvän liikuntapuistona maailman tappiin asti (tai kunnes Kontulan neliöhinnat ylittävät 4000€).
Kurkimäki	Juusuhaudat on historiallinen kohde, enkä toivo sinne muutosta.
Mellunmäki	Toivon, että tästä leikkipuisto-, urheilukenttä- ja asukaspuistoalueesta pidetään hyvää huolta ja se kunnostetaan. Tämä on henkireikä alueen lapsille, koululaisille ja nuorille.
Mellunmäki	Toivon, että tästä ostarin alueesta tehdään purkamisen jälkeen viihtyisä alue ja huolehditaan yhteisistä tiloista alueen asukkaille ja yhdistyksille. Sellaista ei Mellunmäessä nyt ole, vaikka asukasmäärä on kasvamassa. Joko tänne tai metroasemalle.
Mellunmäki	Mellunmäentien oikeanpuoleisten metsäalueiden toivoisin säilyvän luonnonmukaisina, toki liikkumisen mahdollistavina. Nythän näissä on jo riittävän hyvät kulkupolut.
Puotinharju	Miten tässä risteyksessä kuuluu ajaa polkupyörällä?! Tässä risteyksessä on jatkuvasti vaaratilanteita, joissa on epäselvää miten pyöräilijöiden ja jalankulkijoiden kuuluu toimia. Pyörätie ikäänkuin loppuu kesken Itäkeskuksesta päin tultaessa ja risteysalue on vain jalankulkijoille? Lisäksi, kun tulee Itäkeskuksesta päin ja kääntyy Arhotielle, niin miten pyöräilijän tulee tässä risteyksessä toimia? Arhotiellä pyöräilijän tulee ajaa ajotien reunassa, mutta Itäkeskuksesta päin tulevan pyörätien päässä ei ole liuskaa, josta Arhotielle menisi. Suojatielle johtavat väylät ovat taas vain jalankulkijoille?
Vartioharju	Alueelle toivoisin lisää penkkejä.
Vesala	Tällä alueella puuttuvat puut lähes kokonaan molemmin puolin. Toivottavaa olisi, että istutatte niitä myös tähän, koska muutaman kymmenen metrin päässä puita on jo huomasti samalla tiellä. Autot joskus ajaneet niitä päin ja uusia ei ole istutettu tilalle, vaikka oltu yhteydessä HKR:oon. Puita siis kaunistamaan maisemaan, nyt on ankean ja karun näköinen. ei ole
Vesala	Metrosillan alus Länsimäentien ali Aarteenetsijänkujalle on tavanomainen jalankulkupaikka ja siihen toivottaisiin lisää valaistusta ja edes tasainen hiekkamaa ja lämpöputken kohdalla on pinnassa olevia raudoituksia, jotka ovat vaarallisia.

## 10. Siniverkosto

72 kommenttia

**TEKNINEN RAPORTTI, ASUKASKYSELY 2017**  
 Mellunkylän ja Vartiokylän pohjoisosan aluesuunnitelma

Hakusanoihin liittyvien kommenttien lisäksi teeman alta löytyvät myös kaikki kommentit kysymykseen **22 "Paikka, jossa haluaisin pysähtyä puron ääreen"**.

Osa-alue	Kommentti
Kivikko	alue on vedetty ihan sileäksi, mutta ei hajua mitä siihen tulee. Pelkään että alueelle tapahtuu samoin kun esim kivijatatien "parannuksille" eli jätetään keskeneräiseksi ja aivan kauhean näköiseksi.
Kivikko	Oja kasvanut umpeen, haisee läheisiin taloihin. Usein viemäristä kulkeutuu sadevesien mukana huumeruiskuja.
Kivikko	Oja kasvanut umpeen, haisee läheisiin taloihin. Usein viemäristä kulkeutuu sadevesien mukana huumeruiskuja.
Kivikko	Voisiko tästä kävelyteiden risteyksessä olevasta montusta tehdä kunnan tekolammen. Nyt se on roskainen lätäkkö, missä ei vesi pysy, koska ojarummut ovat liian isot ja liian alhaalla. Alkuperäisistä istutuksista ojan reunalla ruutipuistoon päin on jäljellä parissa kohtaa ainoastaan poimulehteä ja saniaista. Lammen laskuoja metsään päin kaipaisi myös kunnostusta, auton renkaat ym. pois.
Kivikko	Lampi pitäisi kunnostaa, vaihtaa pienempi putki, jotta paikkaa voisi taas kutsua lammeeksi.
Kivikko	Ylikulku Lahdenväylän yli avaa uudet yhteydet ja parantaa julkista liikennettä alueella.
Kivikko	Ruutipuiston lampi on alennustilassa sen jälkeen kun osmankäämit siitä hävitettiin. Siihen heitellään roskaa ja puiden vesoja. - Ruutipuiston iso roska-astia ei ole avattu teipeistä ja ihmiset heittävät roskat sen ympärille tai viereiseen puroon.
Kivikko	Täällä voisi olla penkkejä maiseman ihailuun.
Kivikko	Tien eteläpuolella oleva oja voisi olla ketju pikkulampia, vähän samaan tapaan kuin mellunkylän siirtolapuutarhan luona olevan ojan alue. Tosin tässä veden määrä vähäisempi. Voisiko kontulan huleviemäreitä käyttää lähteenä?
Kivikko	Soliseva puro, hienoine vesiputuksineen mutta, keskellä ei mitään! Puron varteen voisi tehdä jonkinlaisen polun ja sen varteen penkkejä hiljentymistä varten.
Kivikko	Puro oman kodin vieressä on aina OK
Kivikko	Tämä oli aluksi hieno lampi johon johti ja josta lähti puroja.
Kivikko	Olisi kiva, jos täällä jossakin säilyisi pala "koskematon" metsää.
Kontula	Pitäisi tehdä joku menetelmä, että sulat vedet valuvat alas rinnettä pitkin metroradan rinteeseen. Vaikka joku ura asfalttiin, joka vie suurimmat vedet pois kävelytieltä. Tämä vesilätäkköongelma ollut tuossa aina. aina.
Kontula	Kotikonnuntie 1-3 välillä jalkakäytävä muuttuu epämääräiseksi poluksi. Ehdotan rakennettavaksi kunnollisen jalkakäytävän Ostostien kulmasta Koskenhaantielle, jossa hyvä suojatie jo on.
Kontula	Mustapuron puisto koko voimalinjan alustalta näyttää kartalla hyvältä viheralueelta, mutta käytännössä suurin osa on hankakulkuista pusikkoa.
Kontula	Karjatanhuanpolun ja Rautapaidantien päässä olevan puron varresta voisi harventaa puita (osa puista todella huonokuntoisia)
Kontula	Mustapuron varsi kaipaisi kohennusta!
Kontula	Tämä on kiva paikka, nyt vain lisää leikkipisteitä tänne yms. Puro ollut aika sotkuisessa kunnossa
Kontula	Puita karsimalla Naapurintien ja Porttitien puoleisesta päädyistä, kunnostamalla sillat ja maisemoimalla ojan, saisi viheralueesta upean virkistätymispaikan. Lisäämällä enemmän roskiksia (myös koiranulkoiluttajille). Lisäksi Naapurintien ja Porttitien kulmaukseen voisi lisätä penkkejä istuskeluun.
Kontula	Runsas elämänlanka- ja balsamikasvillisuus tuntuu tosi-ikävältä Mustapuronpuistossa. Onko sille tehtävissä mitään???
Kontula	Runsas elämänlanka- ja balsamikasvillisuus tuntuu tosi-ikävältä Mustapuronpuistossa. Onko sille tehtävissä mitään???

**TEKNINEN RAPORTTI, ASUKASKYSELY 2017**  
**Mellunkylän ja Vartiokylän pohjoisosan aluesuunnitelma**

Osa-alue	Kommentti
Kontula	Runsas elämänlanka- ja balsamikasvillisuus tuntuu tosi-ikäväältä Mustapuronpuistossa. Onko sille tehtävissä mitään???
Kontula	Ehdoton uuden ulkoilureitin paikka. Parantaisi erityisesti työmatkapyöräilyä
Kontula	Puro vieressä muttei paikkaa jossa oikein pysähtyä. Talot nykyään kovin lähellä.
Kontula	Hienot purot moneen suuntaa. Huonosti hoidettu, mutta hoidettuna olisi kauniit ja jokin penkki voisi olla jossain kohdassa.
Kontula	puro on putkittettuna tässä pitkän matkaa. Miksei sitä avata osaksi puistoa?
Kontula	Koko tämän ulkoilureitin varsi on upeaa lehtomaisemaa ja soisi jäävän melko luonnontilaan. Puro pitäisi kuitenkin kunnostaa.
Kontula	Kelkkapuiston ja Porttietien varressa on oja, jonka kunnostamisella siitä saisi upean paikan istuskella puron äärellä. Puita karsimalla siitä saisi upean kävelykujan.
Kontula	Porttietien ja Kontulan kelkkatien välissä on pätkä oja, joka ei ole mikään mukava näky. Sitä voisi vähän avata ja siivota, jopa kivetä niitä reunoja. Roskiakin se kerää kun on niin huonon näköinen.
Kontula	Molemmat laskeutuvat tiet Lampipuistoon Kaarikujalta ja Isännänpolulta tullessa ovat talvisin jäisiä ja vähällä hiekotuksella. - Myös Kontulan ostoskeskukselta nouseva alku Ostostielle /Isännänpolulle sekä toisella puolen laskeutuva tie Emännänpolulle liukkaina vaarallisia!
Kontula	Mustapurontaipaaleen jokaisen penkin viereen kaivataan roska-astiaa.
Kurkimäki	Tästä aukiota voisi tehdä viihtyisän keitaan. Penkki, kukkaistutuksia ja suihkulähde.
Kurkimäki	Täällä voisi solista puro
Kurkimäki	Täällä voisi solista puro.
Kurkimäki	Tämä metsä on hoidon tarpeessa. Siitä pitäisi tehdä viihtyisä lampipuisto.
Mellunmäki	Alueen viihtyvyyttä voisi parantaa lisäämällä istutuksia, kalusteita, siirtämällä ja kunnostamalla pyöräilyteineitä, ja väriävittämällä rakenteita, sekä kunnostamalla katupäällysteet.
Mellunmäki	ks ed
Mellunmäki	hieno
Mellunmäki	Tässä uudessa puistossa olisi kiva pysähtyä purolle
Mellunmäki	Hieno puro jonka voisi tästä eteenpäin eli kohti Itäväylää ehostaa. Oikea helmi. Paikalla myös vanha sulku, jota voisi kehittää.
Mellunmäki	kosken äärelle istuskelemaan =)
Mellunmäki	Voisiko tästä tehdä purokeitaan metsän keskelle? purolampi, puromutkia, rantaniittyä
Mellunmäki	kosken äärelle ihastelemaan taimenia
Mellunmäki	Tässä on aikoinaan ollut Mellunkylänpuron uoman mutka. Jos tähän rakennetaan, talot uppoavat syvälle. Rakennetaan mieluummin laaja tulvavettä vastaanottava lammikko.
Mellunmäki	Puroa jo löytyy mutta kaipaa maisemointia
Mellunmäki	voisiko purolle avata näkymää?
Mellunmäki	Kaipaa karsimista ja voisiko keskellä kulkevaa isohkoa oja hyödyntää kauniisti? Siihenhän saisi kivoja siltoja tms?
Myllypuro	Metsä kummallakin puolen puroa on ryteköitynyttä.
Puotinharju	Puron reunamat kaipaisivat hoitoa. Puroalueesta voisi saada todella kauniin!
Puotinharju	Tässä olisi kiva istahtaa katselemaan puroa:)
Puotinharju	Tonttimme ympäristön isot ja vanhat koivut varjostavat pihaamme tosi paljon (nurmikko vain sammalta). Heinikko rehoittaa, ajetaan vain kerran vuodessa, oksat ja risut jäävät mihin sattuvat putoamaan. Toiveemme: Koivujen harvennusta, metsien hoitoa ja puistoalueen hoitoa. Vertailkaa: Esim. Myllypuro-Kivikko alueen metsiin ja viheralueisiin.
Vartioharju	Itäväylän meluaidan viereinen laskuoja pitää avata, jotta tonttien rajajoissa oleva vesi pääsee valumaan pois. Ojaa pitää avata aina Itäväylän notkelmassa olevan alitusviemärin kohdalle.
Vartioharju	Viheralueen ojaan kaupungin hyväksymien suunnitelmien mukaisesti ohjataan usean eri kiinteistön hulevedet. Hulevesisysteemi ei toimi kunnolla, kun ojan kaadot pielessä. Viheralue ojaan kaupunki kippaa talvella auratut lumet hiekkoihineen pävineen. Viheraluetta ei hoideta ja kasvillisuus maatuu ja täyttää ojan. Ojan toimivuutta tulisi parantaa ja aluetta hoitaa.



TEKNINEN RAPORTTI, ASUKASKYSELY 2017  
Mellunkylän ja Vartiokylän pohjoisosan aluesuunnitelma

Osa-alue	Kommentti
Vartioharju	Kallellaan olevia kookkaita huonokuntoisia koivuja, jotka saattavat kaatua, koska maapohja usein liian kostea. Paljon vieraslaji vaahteroita, jotka vesakon poistamisen/harvennuksen jälkeen vallanneet aluetta. Paljon rikka- ja jättipalsamia, jotka leviävät myös naapuritonteille. Riskupuiston ojissa seisoo usein vesi, kevyenliikenteen väylän salaojitus ei toimi.
Vesala	Vesalanpuron (Mellunkylänpuron) kaiteen uusimisen yhteydessä kaiteen rakentanut yritys puhkasi kaukolämpöputken. Korjauksen yhteydessä kevyenliikenteen väylää kaivettiin, mutta päällyste jäi korjaamatta. Ollut korjaamatta jo n. 3 vuotta, vaikka paikalla nähtävissä päällysteen korjaamisaluetta merkkäavat siniset maalaukset päällysteessä. Myös kaiteen asennus kyseisessä paikassa epäonnistunut ja vinossa. Johtuu ehkä kaukolämpöputken korjaamisen aiheuttamista maanvaihdosta. Työllä takuu???
Vesala	Mellynkylänpuron (Vesalanpuron) kunnostaminen Vantaan rajalta tai jopa Pallotiestä alkaen AARREPUISTON tasoiseksi siltä osin, kun puro kulkee Vesalankuja puistokaistaleella ja Vesalantie varrella avo-ojana. Puron huonokuntoisuus sekä puron katuylitysten heikkokuntoisuus on huomioitu jo 2009 valmistuneessa Vesalan, Kontulan, Kurkimäen ja Kivikon aluesuunnitelmassa sivuilla 56-59 ja 88. Kunnostettavaa puronvarrtta kulkee vilkkaasti käytetty kevyenliikenteen väylä. Puron kunnostus AARREPUISTON tasolle nostaa alueen arvostusta sekä luo viihtyisyyttä Vesalan pientaloalueen asukkaille sekä ulkoilijoille.
Vesala	puron varrella oleva levähdyspaikka (penkki pöytineen) usein humalaisten kaljoittelupaikkana, epäsiistinä, joskus rikottuna. Kuntoon!
Vesala	Puron varsi kunnostettava samalle tasolle kuin Vesalanpuiston ja Aarrepuiston puronvarret.
Vesala	Puronvarteen on jo parin vuoden ajan yrittänyt kasvaa palsamia, joka on vallannut jo Vantaan puolen puron varren ja Vesalan puiston puron varren. Tästä kohtaa olen yrittänyt nyhtää kasvin jätesäkkiin, mutta työhön tarvittaisiin apuvoimia.
Vesala	Aluskasvillisuus on villiintynyt. Puronvarren reunat tahtovat valua alas.
Vesala	Vesalankujan puistokaistale, jossa Vantaan puolelta tulee Vesalanpuro (Mellunkyläpuro) on epäsiisti ja hoitamaton. Osa puista isoja ja niitä jopa liikaa eli kaipaisi harvennusta etenkin läheltä Vesalantietä. Puro reunat sortuneet ja heikot. Vesalantien alitus heikkokuntoinen ja reunat sortuneet, osin jopa tukossa. Kovilla sateilla vesi jopa noussut Vesalantielle. Puistokaistaletta aidalla rajattu omaksi piha-alueeksi. Puistokaistaleen siistiminen, tasointaminen ja ojan kunnostaminen Aarrepuistossa olevalle tasolle. Puistokaistaleella kulkeva kevyenliikenteen tie huonokuntoinen ja kuoppainen. Kerää isoja vesilammikoita. Tien alkupäässä (Vesalant.) asfaltti hiekan alla. Tien reunalla oleva oja ei johda mihinkään, joten sen voisi salaojittaa, täyttää ja johtaa vedet Vesalanpuroon tien allittavan rummun läpi. Alitusrumpun piirroksessa. Helpottaisi alueen pitämistä siistinä ja vähentäisi kotiloiden esiintymistä.
Vesala	Puron mennessä umpirumpuun, on rummun suuaukko usein liki tukkeissa kaikenlaisista roskista, risuista jne koska puro roskainen ja puusto huonokuntoinen. Kun avopuro-osuus kunnostetaan AARREPUISTON tasoiseksi, ei purossa ole enää myöskään irtoroskia, puita tai risuja.
Vesala	Mukava rauhallinen penkki. Linnun laulua - aah... Kun vain rikkinäinen lauta uusittaisiin.
Vesala	Tässä löytyy suhteellisen voimakkaasti virtaava oja. Olisi kiva saada sitä vähän siisimmäksi.
Vesala	sivuhaaran rannat kuluneet talven jäljeltä. ilmeisesti lapset rakastavat hyppiä sivuhaaran yli rantaniitylle.
Vesala	Untamalantien varteen tehtiin alunperin kaunis allasalue, johon laitettiin istutuksia, puita, pensaita ja joitakin perennoita. Nyt alue on täysin pöheittynyt, sillä kasvaa rikkakasveja niin, että istutetut kasvit tukehtuvat. Kaupunki ei ole muutamaan vuoteen hoitanut aluetta muuten kuin niittämällä karkealla kädellä alueen kerran kesässä. Miten mukava alue se olisi, jos puron varressa olisi nurmikko, jolle voisi istahtaa. Nykyheinikossa pelottavat punkitkin.
Vesala	koirapuistoon voisi laittaa useamman penkin ja katoksen - koirien kanssa ollaan ulkona sateellakin :)

TEKNINEN RAPORTTI, ASUKASKYSELY 2017  
Mellunkylän ja Vartiokylän pohjoisosan aluesuunnitelma

Osa-alue	Kommentti
Vesala	penkki tai laiturialue kosteikon vesipintaa ihastelemaan. ylempänä kuuluu tienmelu, mutta alhaalla ei.
Vesala	Erinomainen paikka penkille puron varrella.
Vesala	Puiston voisi siistiä, laittaa penkkejä ja vaikka sillan puron yli.
Vesala	Osa puista puron reunalla kaipaa harventamista/kaatamista. Osa puista täydellisen ylikasvaneita eikä sovi enään alueelle.

## 11.Koirat

18 kommenttia

Osa-alue	Kommentti
Kivikko	alueella vain hiihtolatuja talvisin. Koiria pitää ulkoiluttaa myös talvisin. Ei aurattuja teitä talvisin Kivikon liikuntapuistossa.
Kivikko	Kivikon puiston alueelle voisi lisätä roskiksia, jotta esim. koirankakkapussit saa käsistään pois.
Kivikko	Puistossa on roska-astioita mutta ne kaikki on pois toimintakunnosta. Yksi koiran ulkoiluttaja ei kerännyt jätöksiä ja sanoi syyksi että lähimaailmaan ei ole roskiksia joten hän ei suostu niitä keräämään ja kantamaan kilometrien päähän. Roskiksia siis on puistossa mutta kaikkiin on laitettu merkkiliina niin että niitä ei saa käyttää. Ollut jo useamman vuoden.
Kontula	Puita karsimalla Naapurintien ja Porttitiien puoleisesta päädyistä, kunnostamalla sillat ja maisemoimalla ojan, saisi viheralueesta upean virkistytymispaikan. Lisäämällä enemmän roskiksia (myös koiranulkoiluttajille). Lisäksi Naapurintien ja Porttitiien kulmaukseen voisi lisätä penkkejä istuskeluun.
Kontula	Tässä tarvitaan kaksi väylää, koska useat ulkoilutiet yhdistyvät tiimalasin muotoisesti juuri tässä. Kaikki koirat eivät voi kohdata, ja toinen väylä antoi helpon mahdollisuuden ohittaa. Tai jos pelkää koiria. Niitä siis on ja riittää.
Kontula	Epäsiisti. Kaikki koirat käyvät siellä. Todella täynnä ulosteita.
Mellunmäki	itäväylän ja mellunmäentien kulmassa viheralue joka roskainen ja koirien "ulkoilupaiikka". Karkea haju.
Mellunmäki	En tajua tätä karttaa, mutta kaipa tämä on koirapuiston kohta?
Mellunmäki	Koirien ulkoiluttaminen
Mellunmäki	Koirien ulkoileminen
Mellunmäki	Koirien ulosteille roskis
Mellunmäki	Koirien ulosteille roskis
Mellunmäki	Naulakalliontiellä ei ole yleisiä roska-astioita lainkaan, vaikka katu on suosittu koirien ulkoilutusreitti.
Mellunmäki	Roskis ja parkkipaikalta voisi ihan hyvin nurmikkoalueen poistaa ja laittaa lisää parkkipaikkoja. Nyt pieni nurmikko keskellä parkkipaikkaa vain vetää puoleensa koiran kakattajia, jotka eivät jaksaa kävellä talojen taakse metsään.
Vesala	Tontti on tyhjä puretun päiväkodin jäljiltä. Koirapuisto olisi tarpeen / välttämätön alueelle.
Vesala	talvikunnossapito olisi kiva meille koiranulkoiluttajille :)
Vesala	koirapuistoon voisi laittaa useamman penkin ja katoksen - koirien kanssa ollaan ulkona sateellakin :)
Vesala	Puistopenkki, koirankakka-astia.

TEKNINEN RAPORTTI, ASUKASKYSELY 2017  
Mellunkylän ja Vartiokylän pohjoisosan aluesuunnitelma

## 12. Yleistä

10 kommenttia

Osa-alue	Kommentti
Kivikko	Miksi täällä on portti ja aita näköalapaikalle ja kielto? Käyn täällä lenkillä.
Kontula	jättibalsami valtaa kaiken tilan
Kontula	Ruma peltiaita Kotikonnuntien sillalta alkaen ostoskeskukseen olisi uusittava. On vanha, kulahtanut ja sotkettu. Miksi uusittu pari v. sitten vihreä korkea aita metron ympärille, mutta tätä ei uusittu?
Kontula	Lettopolulle penkki, muutama vuosi sitten ollut. On tarpeen vanhuksille.
Kurkimäki	Suo voitaisiin muuttaa lammeksi jonka ympäristöä avattaisiin.
Mellunmäki	Raivausta.
Mellunmäki	jättibalsami valtaa kaiken tilan
Mellunmäki	aina ylämäen jälkeen raihnainen kaipaisi paikkaa istahtaa ulkoilureitin varrella.
Mellunmäki	Tässä haisee ihan järkyttävän pahalle lähes aina (tai koko mäen alueella välillä). Järkyttävä mädän kananmunan löyhkä ja kostealla kelillä pahempi.
Mellunmäki	Tässä olisi penkille hyvä paikka

## 13. Kommentit suunnittelualueen ulkopuolella

31 kommenttia

Kommentti	Kysymys
Tämä tori tarvitsee todellakin kasvojen kohotusta. Puita, kukkaistutuksia, suihkulähteen.	19. Kunnostusta kaipaava katu, tori tai aukio
K-kaupan viereiselle pusikolle ja itse parkkipaikalle pitäisi tehdä jotain. Samat (hylätyt??) autonromut seisoo pusikon vieressä.	19. Kunnostusta kaipaava katu, tori tai aukio
Tästä aukiosta voisi tehdä viihtyisän penkillä ja kukkaistutuksilla. Pieni japanilainen puutarha?	19. Kunnostusta kaipaava katu, tori tai aukio
Tämä kaipaa siistimistä. Täytyisi myös selventää kyltein, että missä autot saavat pysäköidä ja pysähtyä. Nyt siis parkkeerataan tälle kävelyosuudelle. Se on ihan villi länsi! Parkkialuetta reunustavat pensaat eivät ole koskaan saane	19. Kunnostusta kaipaava katu, tori tai aukio
Asfaltti halkeilee. Virolahdentiellä pyöräillessä joutuu väistelemään kuoppia keskelle autotietä. Uskaliinkujan asfaltti hyvin epäsiisti. Koko Vartioharjuntien ympäristön asfaltit vanhoja ja eläneitä. Vaikuttavat alueen yleisilmeeseen t	19. Kunnostusta kaipaava katu, tori tai aukio
Kotikonnuntiellä on Lettopolunkohdalla alue, jossa on kadulla jalankulkukoroke. 94A pussin on joskus madotonta ajaa korokkeen oikealta puolelta koska siihen on paraaerattu autoja. Autojen parkkeeraus on sallittua suojatiestä 5 m, mutta se ei ri	19. Kunnostusta kaipaava katu, tori tai aukio

**TEKNINEN RAPORTTI, ASUKASKYSELY 2017**  
**Mellunkylän ja Vartiokylän pohjoisosan aluesuunnitelma**

<b>Kommentti</b>	<b>Kysymys</b>
Alueelle rakennettiin pelaamista varten viheralue. Rakentamisen aikana tuli valtavat sateet ja sen jälkeen kentällä ajeli isoja työkoneita. Koko maapohja on hyvin epätasainen ja alueella ei voi pelata jalkapalloa tms koska nilkat vääntyilevät	20. Kunnostusta kaipaava viheralue
Roskia kertynyt tonnilla pensaikkoon, joten tarvitaan hoitotoimenpiteitä.	20. Kunnostusta kaipaava viheralue
Paljon roskaantumista.	20. Kunnostusta kaipaava viheralue
Saasteista vettä on tutkittava ja otettava näytteitä. Alueen vesistöä on parannettava kirkkaan luonnollisen puhtaaksi ympäristössä. Kunnossapitotoimenpiteitä vesillä.	20. Kunnostusta kaipaava viheralue
Luolatunneli tarvitsee hoitotoimenpiteitä.	20. Kunnostusta kaipaava viheralue
En nyt osannut varmaan laittaa oikealle kohdalle tätä hymiötä, mutta sinne päin. Polun varressa on karmean ruma rhododendron-aluskasvusto, jonka voisi raivata pois. Se ei sovi ollenkaan tyyliin ja on synkkä. Rhodot eivät taida edes kukkia ja j	20. Kunnostusta kaipaava viheralue
Rannan koivikko ei kuulu meriniittymaisemaan. Se on villiintynyt ja tulisi kaataa.	23. Paikka tai reitti, josta toivoisin avattavan näkymiä
Erittäin pimeä paikka	25. Paikkaan tai reitille tarvitaan valaistus
pimeä paikka	25. Paikkaan tai reitille tarvitaan valaistus
Pimeällä ei uskalla käyttää	25. Paikkaan tai reitille tarvitaan valaistus
* pelto-/metsäalueen välisen reitin valaistuksesta kannattaisi neuvotella sekä mahdollisen ulkoilureitin avaamisesta vanhan Porvoontien aikulun kautta Mustavuoreen	25. Paikkaan tai reitille tarvitaan valaistus
Paneliantien alkuosassa on iäkkäitä omakotiasukkaita, joiden porttien eteen kaupunki tai urakoitsijat auraavat osot lumipenkat. Olisi hyvä, jos traktorit veloitettaisiin samalla avaamaan kiinteistöille kulkevat kohdat auki. Se olisi niiltä pie	26. Kohde, joka pitäisi ottaa talvikunnossapidon piiriin
Suosittu ulkoilureitti joka pimeällä valitettavasti ei uskalla käyttää	26. Kohde, joka pitäisi ottaa talvikunnossapidon piiriin
Ulkoilureitit voisi talvisin hiekoittaa(ellei hiihtolatuja ole tehty/on tarpeeksi lunta), sillä ne jäätyvät todella liukkaiksi. Alueella kuitenkin ulkoilee paljon ihmisiä	26. Kohde, joka pitäisi ottaa talvikunnossapidon piiriin
puisto pitäisi ottaa talvikunnossapidon piiriin ehdottomasti!	26. Kohde, joka pitäisi ottaa talvikunnossapidon piiriin
roska-astia	27. Kalusteiden tarve, esim. penkki, roska-astia
Tässä kohdassa tarvittaisiin roska-astia. Siellä on UFF:n laatikko, mutta sen ympäristö tahtoo silti roskaantua, joten astialle on tarvetta.	27. Kalusteiden tarve, esim. penkki, roska-astia
Täällä olen nähnyt harvinaisen paljon eri lintulajeja. Metsän monimuotoisuus kärsii, jos siellä tehdään hoitotoimenpiteitä.	28. Metsä, jossa ei saa tehdä hoitotoimenpiteitä
Ennen kaikkea toivoisin tämän kauniin metsän säästyvän hoitotoimilta.	28. Metsä, jossa ei saa tehdä hoitotoimenpiteitä
* todella hyvä, mikäli ko metsäalue saa olla omillaan	28. Metsä, jossa ei saa tehdä hoitotoimenpiteitä
Luontoarvot heikentyvät kaikesta hoidosta.	28. Metsä, jossa ei saa tehdä hoitotoimenpiteitä
Ihana pikkumetsä. Jos jotain saisi toivoa niin jyrkältä pääpolulta isot kivet pois, olisi helpompi laskea pulkkamäkeä talvisin,	28. Metsä, jossa ei saa tehdä hoitotoimenpiteitä
Mustavuoren alue tulee säilyttää sellaisena, kuin se on	28. Metsä, jossa ei saa tehdä hoitotoimenpiteitä

TEKNINEN RAPORTTI, ASUKASKYSELY 2017  
Mellunkylän ja Vartiokylän pohjoisosan aluesuunnitelma

<b>Kommentti</b>	<b>Kysymys</b>
Jättäkää luonnontilaan. Riittävästi hyviä kulkureittejä on jo, eläimet ja linnut tarvitsevat suojaa. Nämä eivät ole puistoja eikä niistä pidä sellaisia tehdä.	28. Metsä, jossa ei saa tehdä hoitotoimenpiteitä
Antaa olla raivaamatta. Linnut tarvitsevat suojaa. Alueen läpi kulevat hyvät hiekkatiet joita pitkin voi kulkea.	28. Metsä, jossa ei saa tehdä hoitotoimenpiteitä

# Mellunkylän ja Vartiokylän pohjoisosan aluesuunnitelma **ASUKASTYÖPAJAT**

KOOSTE



# KOOSTEEN SISÄLTÖ

1. Yleistä työpajoista.....	3
2. Työpajatyöskentely.....	4
3. Työpajan yhteenveto ja tulokset.....	7
• Puistohankkeet.....	8
• Katuhakkeet.....	16
• Alueen reitistö.....	20
• Luonto- ja maisemanhoitotavoitteet.....	23

# YLEISTÄ TYÖPAJOISTA

- Mellunkylän ja Vartiokylän pohjoisosan aluesuunnitelmaan liittyviä asukastyöpajoja järjestettiin yhteensä 2:
  - 9.10.2017 klo:18-20.00 Vesalan peruskoulu (Sakara 5)
  - 11.10.2017 klo:18-20.00 Helsingin yhteislyseo (Rintinpolku 2)
- Työpajat järjestettiin saman sisältöisinä, lukuun ottamatta 11.10.2017 työpajassa mukana ollutta puistokummien esittelypistettä
- Työpajoista tiedotettiin sekä kaupungin internet-sivuilla sekä aluesuunnitelman alueen kotitalouksiin lähetetyillä kutsuilla
- Tilaisuus järjestettiin yhdessä Palvelu- ja tilaverkko-työpajan kanssa  
→kooste käsittelee vain aluesuunnitelman työpajaosuutta
- Ensimmäiseen työpajaan osallistui n. 20-25 asukasta, toiseen työpajaan n.30-35 asukasta





## TYÖPAJATYÖSKENTELY

# TYÖPAJATYÖSKENTELY

- Työpajatyöskentelyn tavoitteena oli selvittää asukkaiden ja alueen käyttäjien toiveita Mellunkylän ja Vartiokylän pohjoisosan katu- ja viheralueista sekä kerätä huomioita alueen nykytilasta mahdollisten aluesuunnitelman hankeohjelmien pohjaksi
- Aluesuunnitelmaa käsitteleviä teemakohtaisia työpajapisteitä oli yhteensä 4 (esitetty alla)
  - Lisäksi työpajoissa oli tavattavissa omalla pisteellä alueen kaavoittajia, joilta saattoi kysyä alueen kaavoitukseen liittyvistä asioista

**Mahdolliset  
puistohankkeet**

**Mahdolliset  
katuhankkeet**

**Alueen  
reitistö**

**Luonto- ja  
maisemanhoito**

# TYÖPAJATYÖSKENTELY

- Puistohankkeita ja katuhankkeita koskevilla työpajapisteillä keskityttiin keväällä tehdyn karttakyselyn ja maastoinventointien pohjalta ennalta valikoituihin mahdollisiin hankekohteisiin
  - Pisteiden tavoitteena oli kerätä erityisesti huomioita mahdollisten hankealueiden nykytilasta sekä kehitysehdotuksia kohteiden parantamiseksi→ Työpajapisteillä sai myös kommentoida muita alueen katu- ja viheralueita
- Alueen reitistöä sekä luonto- ja maisemanhoitoa käsittelevillä työpajapisteillä tarkasteltiin pääasiallisesti koko aluesuunnitelman aluetta
  - Alueen reitistöä koskevan pisteen tavoitteena oli selvittää käyttäjien näkemyksiä alueen nykyisestä reitistöstä sekä kerätä huomioita ja kehitysehdotuksia reittiverkoston parantamiseksi
  - Luonto- ja maisemanhoitopisteellä tavoitteena oli selvittää käyttäjien näkemyksiä alueiden nykyisestä tilasta sekä kerätä huomioita ja kehitysehdotuksia alueiden luonnon- ja maisemanhoitotavoitteiden täsmentämiseksi
- Pisteissä työskenneltiin ilma- ja karttakuvien avulla sekä kirjaamalla huomioita kartoille kiinnitetyille tarralapuille. Jokaisella pisteellä oli avustamassa aluesuunnitelman työryhmään kuuluva henkilö.

# TYÖPAJAN YHTEENVETO JA TULOKSET

- Työpajojen perusteella alueen asukkaat arvostavat omaa asuinaluettaan erityisesti sen tarjoamien viherympäristöjen ja hyvien ulkoilumahdollisuuksien myötä
  - Alueen ylläpidossa on kuitenkin puutteita: alue on osittain roskainen ja kalusteet ja varusteet ovat huonokuntoisia
  - Määrällisesti eniten kommentteja keräsi alueen reitistöä käsittelevä työpajapiste sekä neljää eri puistokohdetta käsittelevä työpajapiste
    - Puistokohteista Suopuistoa kommentoitiin ahkerimmin
    - Paukkulanpuisto keräsi vain muutamia yksittäiskommentteja
  - Vähiten kommentteja työpajassa jätettiin katualueita käsittelevälle pisteelle sekä alueen luonto- ja maisemanhoitotavoitteiden pisteelle
    - Katukohteista Karpalokuja ja Kurkimäen aukiot keräsivät eniten kommentteja
    - Muita katukohteita kommentoitiin selvästi vähemmän
- Työpajojen tarkemmat tulokset on esitetty seuraavilla diolla temakohtaisesti

# MAHDOLLISET PUISTOHANKKEET

- Paukkulanpuiston leikkipaikka
- Suopuisto ja leikkipuisto Lampi
- Leikkipuisto Mellunmäki
- Riskupuisto

Mitkä ovat  
kohteiden hyvät ja  
huonot puolet?

**Kerro** kokemuksesi,  
**jaa** kehitysehdotuksesi!

# PUISTOHANKKEET

Millainen olisi unelmien leikkipaikka?



# PUISTOHANKKEET: Suopuisto ja leikkipuisto Lampi



## Hyvät puolet

- Puistoissa hienot rodot
- Komeat pihlajat metsässä tulee säästää
- Leikkipuisto lammin uima-allas tulee säilyttää

## Huonot puolet

- Kevyenliikenteen väylä korjattu epäonnistuneesti, vesi kasaantuu poluille
- Puistoalueella useita lätäköjä käväisin

## Toiveet, kehitys- ja kunnostusehdotukset

- Puistoalue tulisi pitää avarana ja puskia välttää turvallisuuden säilyttämiseksi
- Reitit tulisi kunnostaa tasaisiksi
- WC ja säilytysvarasto puistoon
- Toivotaan tiuhaan istutettua jalopuuryhmää
- Hyvä valaistus tulee ylläpitää
- Cityeläimet voisi erikoisvalaista ja taideteoksen ja taiteilijan nimi laittaa esille
- Uima-allas tulee säilyttää

# PUISTOHANKKEET

## Leikkipuisto Mellunmäki



### Hyvät puolet

- Leikkipuistotoiminta on hyvä
- Allas on hyvä
- Puiston sijainti on paras
- Hyvät leikkipisteet

### Huonot puolet

- Leikkivälineet osittain rikki

### Toiveet, kehitys- ja kunnostusehdotukset

- Nuorisolle tulisi saada lisää toimintoja ja toimintaa puistoon
- Kahluuallas on säilytettävä



# PUISTOHANKKEET

## Riskupuisto



### Hyvät puolet

- Ympäröivä luonto on kiinnostava

### Huonot puolet


- Laitevalikoima on suppea
- Yleinen kunto huono
- Puiston ja leikkialueen pinnantasaus on epäkunnossa
- Puistoalue osittain vajaakäytöllä

### Toiveet, kehitys- ja kunnostusehdotukset

- Leikkipaikkaa voisi laajentaa, kaivataan uudempaa kiipeilytelinettä
- Leikkipaikan pinta osittain turvakumiksi
- Tulisi olla laitteita kaiken ikäisille, mutta varsinkin taaperoille
- Ympäröivään metsään voisi rakentaa "tarzan"-seikkailupolun

# PUISTOHANKKEET

## Paukkulanpuiston leikkipaikka



### Hyvät puolet

- ”Hiljainen puisto! Ehkä koska lähellä Kipinäpuistoa. Kiva kuitenkin.”

### Toiveet, kehitys- ja kunnostusehdotukset

- Aikuisten ulkoliikuntapaikka
- Lasten köysirata
- Isompi liukumäki kuin Kipinäpuistossa
- Kiipeilymahdollisuuksia nuorille

# PUISTOHANKKEET: Muut

Muuta aluesuunnitelman alueen puistokohteista ja viheralueista tullutta palautetta:

- **Linnanpellonpuisto**
  - Puistossa vain isojen lasten laitteita, tulisi olla laitteita myös pienemmille
  - Riippumatto on suosittu
  - Ulkoliikuntalaitteet suosittuja, laitteita voisi lisätä
- **Kontulan kirjaston edusta**
  - Pihlajat kärsineet kirjaston edustalla, alaoksia tulisi karsia
- **Kurkimäenpuisto**
  - Alue huonossa kunnossa ja roskainen, linnoituslaitteiden opasteet poistuneet
- **Untamalanpuisto**
  - Puistoon lisää roska-astioita
- **Uussillanpuisto**
  - Kehitysehdotus: puistoon virallinen pulkkamäki

# PUISTOHANKKEET: Yleistä

Muuta aluesuunnitelman alueen puistokohteista ja viheralueista tullutta yleistä palautetta:

- Linnoituslaitteet
  - Linnoituslaitteiden ympäristöjä tulisi kehittää virkistysalueina ja opastusta lisätä → linnoituslaitteiden historiasta voisi kertoa kyltein
  - Linnoituslaitteita tulisi kunnostaa ja hyödyntää enemmän → voisi valaista osittain
- Yleinen siisteys
  - Pysäkkien ympäristöjä tulisi siistiä

# MAHDOLLISET KATUHANKKEET

- Kiviportintie välillä Rautjärventie-Riskutie
- Kotikonnuntien välillä Kontulantie-Ostostie ja välillä Kontukuja-Paneliantie sekä Koskihaantie
- Vesalantie
- Karpalokuja ja Kurkimäen aukiot

Mitkä ovat  
kohteiden hyvät ja  
huonot puolet?

**Kerro** kokemuksesi,  
**jaa** kehitysehdotuksesi!

# KATUHANKKEET

## KARPALOKUJA JA KURKIMÄEN AUKIOT

### Huonot puolet:

- Alueen ylläpidosta tuli useita kommentteja: alue on roskaista ja ylläpitoa laiminlyöty niin nurmialueilla, aukioilla kuin Kurkimäenpuistossa linnoituslaitteiden osalta
- Aukioiden päällysteet huonokuntoisia
- Puiden juuriritilät runkosuojat vaurioittavat puita

### Toiveet, kehitys- ja kunnostusehdotukset:

- Aukioille lisää toiminnallisuutta
- Kurkimäen kaupan edustalle isommat roska-astiat
- Uudet puut ja kiveykset
- Kaupungin kukkaistutuslaatikot takaisin
- Kurkimäen korttelipuistoa voisi hyödyntää muuhun käyttöön, esim. pysäköintiin?



# KATUHANKKEET

## KOTIKONNUNTIE

- Liikenteen jakaja pysäköinnin takia ahdas, pyörätie puuttuu
- Uusittu risteys kapea ja jalankulun opasteet puutteelliset

## KIVIPORTINTIE

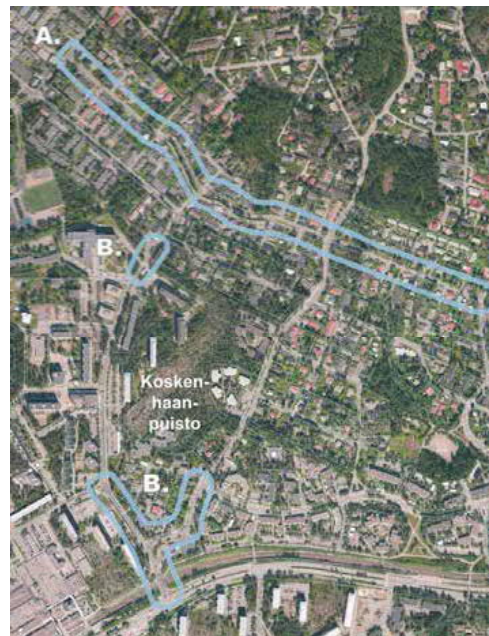
- Tien bussipysäkki alimitoitettu ja turvaton: rattailla vaikea päästä bussiin, talvella aurauspenkat täyttävät pysäkin
- Kävely Kiviportin tien yli pohjoiseen turvaton ilman suoja tietä

## VESALANTIE

- Tiellä päällystevaurioita
- Tien varrella kulkeva oja roskainen ja ojan luiskat ovat huonossa kunnossa
- Alueelle puistonpenkkejä

## MUUT KATUKOhteet

- Talvella lapset laskevat Porttikujalla mäkeä vilkkaalle kadulle  
→ kadulle hidasteita



# KATUHANKKEET

Muuta aluesuunnitelman alueen katukohteista tullutta yleistä palautetta:

- **Näkymät katualueilla**
  - Huonoja näkymiä tunnistettiin mm. Karpalokujan ja Karpalotien risteyksessä sekä Aarteenetsijäntiellä
- **Katujen ja teiden talvikunnossapito**
  - Jalkakäytävän talvikunnossapito puutteellista mm. Kotikonnuntiellä
- **Katupuiden kunnosta ja kadunvarren kasvillisuudesta huolehdittava → näkymät**
  - Varhelantien ja Paneliantien bussipysäkkiä ympäröivän alueen hoitoluokan muutos KA3:ksi



# ALUEEN REITISTÖ

Puuttuvia **yhteyksiä?**  
**Valaistusta** kaipaavia reittejä?

**Merkitse ja ideoi** kanssamme!

# ALUEEN REITISTÖ

## Puuttuvat ja puutteelliset yhteydet

- Alueen reitistön osalta työpajoissa nousi esiin paljon yksittäisiä huomioita puuttuvista tai puutteellisista yhteyksistä ja mm. alikuluista
  - Puuttuvia puistoraittilyhteyksiä tunnistettiin mm. Vesalantiehen päättyvällä reitillä, joka johtaa Vesalanpuistoon
  - Puuttuvia alikulkuyhteyksiä tunnistettiin Uussillanpuistosta kohti Linnanlahdenpuistoa johtavalle reitille Itäväylän yli
  - Mylypuroon johtavaa alikulkua pidettiin ahtaana
- Turvattomia tienylityspaikkoja tunnistettiin Länsimäentien ja Varhelanpolun risteyksessä

## Talvikunnossapito

- Talvikunnossapidon piiriin toivottiin lisättävän Pyhätunturintieltä leikkipuistolle johtava reitin osa, joka on jyrkkä rinne ja talvisin liukas, koulujen välistä Emännänpuistoon johtava puistoraitti sekä Kurkimäenpuiston pitkittäinen jalankulun ja pyöräilyn reitti.

## Valaistus

- Parempaa / uutta valaistusta reitistön varrelle toivottiin mm. Kontulan asukaspuistoon, Untamalanpuistoon, Emännänpuistoon, Koskenhaanpuiston pohjoisosan reitille, Kivikon metsässä kulkeville toissijaisille reiteille sekä Mellunmäen virkistysalueelle
- Emännänpuistoon tulisi lisätä valaistusta, nykyiset vaihdetut valot ”keltaiset” eikä niiden valoteho riitä

# ALUEEN REITISTÖ

## Muita huomioita ja kehitysehdotuksia alueen reitistöstä

- Alueen reitistöä pidetään yleisesti hyvänä ja kattavana ja se nähdään alueen voimavarana
- Erityisesti Mustapuronpuiston ja Linnanpellonpuron läpi kulkeva reitti ja sen varrella olevat kunnostetut hulevesiaiheet saivat kiitosta
  - Reitistön varrelle näkyviä muita puroympäristöjä toivottiin jatkossa myös kunnostettaviksi (mm. Vesalantien ympäristössä)
- Latuverkostoa toivottiin laajemmaksi ja eri puistoja yhdistäviä latuyhteyksiä toivottiin mm. Mustavuoreen
- Puistojen saavutettavuudesta tuli useita kommentteja; esimerkiksi Laakavuoren ja Mustikkamäen puistoihin toivotaan mm. parempaa ohjausta. Monet alueen pienemmät puistot sijaitsevat syrjässä ja niitä on vaikea löytää ilman kunnon opasteita
  - "Hienot paikat jää löytämättä"
- Mustapuronpuistossa poikittaiset yhteydet paikoin epäloogisia ja raitilla on vaikea orientoitua
- Puistoissa, joissa sijaitsee vanhoja linnoituslaitteita, toivottiin reittien varsille alueen historiasta kertovia opasteita

# LUONTO- JA MAISEMANHOITO- TAVOITTEET

Hoitoa kaipaava luontoalue?  
Haikailenko **harvennusta**?

Havainnoi huomiosi,  
**esitä** ehdotuksesi!


# LUONTO- JA MAISEMANHOITOTAVOITTEET

## Yleisiä huomioita alueen hoidosta:

- Puroympäristöt nähtiin alueen vetovoimakohteina ja niiden ympäristöjä toivottiin hoidettavan
- Metsien harvennusta ja luontoalueiden siistimistä toivottiin mm. Vesalan- ja Untamalanpuistoon sekä Kurkimäenpuistoon

## Mustapuron ja Mellunkylänpuron viheralueet

- Hyvät puolet: ympäröivä luonto on kiinnostava
- Huonot puolet: oja osittain likainen → ruoppaus, kuivatusongelmia Linnanpellonpuiston länsiosassa
- Toiveet, kehitys- ja kunnostusehdotukset:
  - Mustapuron varsi puistomaisemmaksi, hoidetummaksi
  - Ojapuiston kunnostaminen
  - Ojapuistossa puro vetovoimaisemmaksi
    - rantapolku/reitti
    - Kalojen nousukelpoisuus

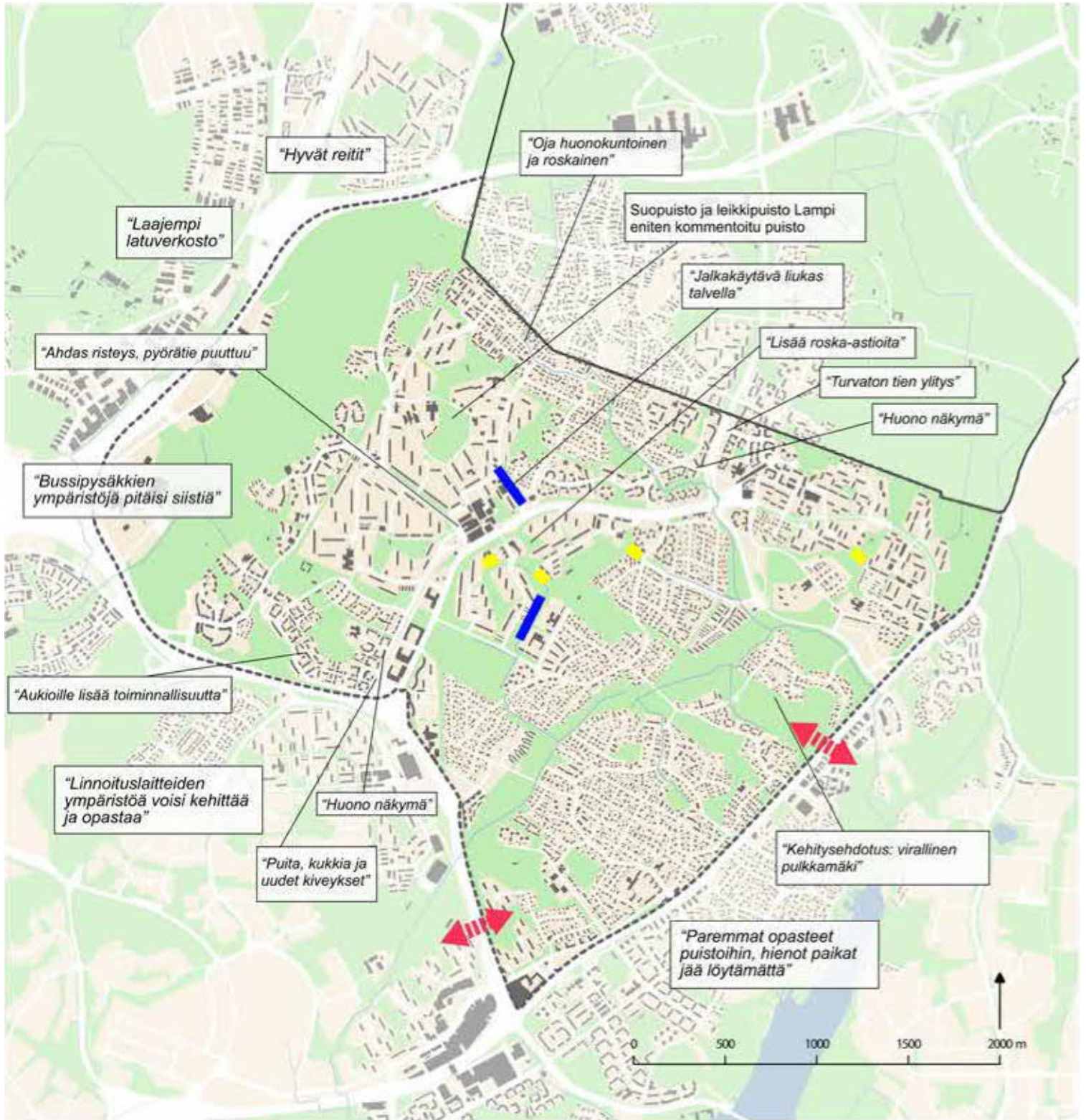


LAPSET M KEDÄ!

Helsinki



TYÖPAJA, Mellunkylän ja Vartiokylän pohjoisosan aluesuunnitelma



- Suunnittelualue
- ←|||→ Kehitettävä puistoreitti ja alikulkuympäristö
- Talvella liukas
- Parempi valaistus

Poimintoja työpajoissa esitetyistä kommentteista.

