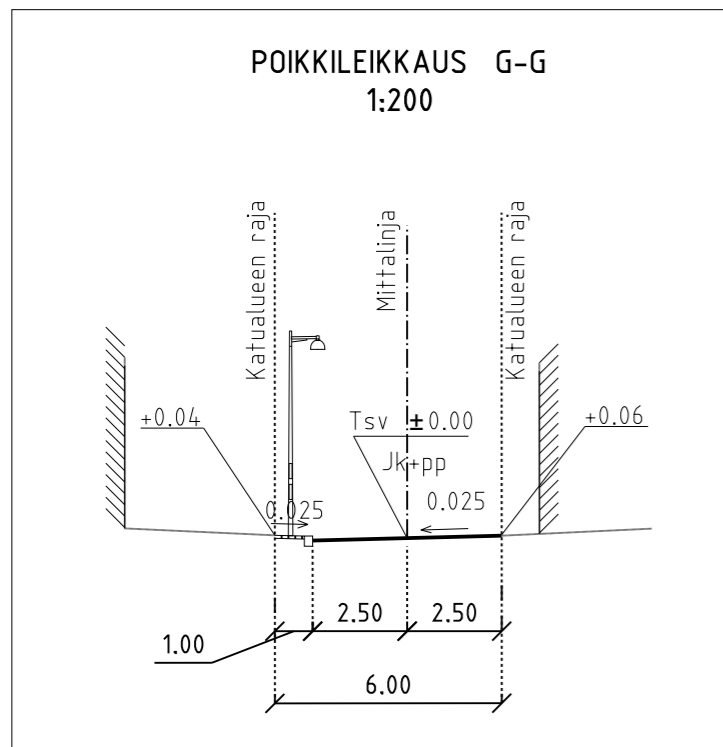





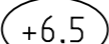


1:10 000



PIIRUSTUSMERKINNÄT

-  Yhdistetty jalkakäytävä ja pyörätie, asfalttia
-  Noppakiveys, harmaa
-  Reunatuki, luonnonkivi, harmaa
-  Reunatuki, madallettu, luonnonkivi, harmaa
-  Valaisinpylväs
-  Kadun likimääräinen korkeusasema

Katu kuivatetaan hulevesiviemäreillä, jotka laskevat suunnittelualueella sijaitsevaan kanavaan.

Helsinki Kaupunkiympäristön toimiala		www.hel.fi sähköposti: etunimi.sukunimi@hel.fi	
KAUP.OSA, OSA-ALUE			
49. Laajasalo, Kruunuvuorenranta			
MUSTINPOLKU Välillä Mustinkuja - Bellanpolku			
Katusuunnitelma			
MK	LIITTYY	NRO	KHS
1:500	KORVAA	31281/1	KYLK
1:200	KORVATTU	TASOKOORDINAATISTO:	HYV. 30.9.2021 R. Putkonen
	ASEMAKAAVA 12311	ETRS-GK25	TARK. 30.9.2021 I. Rantanen
	LIIKENNES. 6537-2	KORKEUSJÄRJESTELMÄ:	PROJ. 30.9.2021 T. Sihvonen
		N2000	HYV. 30.9.2021 A. Kaituri
			TARK. 30.9.2021 J. Nihtilä
			LAAT. 30.9.2021 H. Jokela



WSP Finland Oy
Pasilan asema-aukio 1, 13. krs
00520 Helsinki
Puh: 0207 864 11