

ESPOON KAUPUNKI
Yhdyskunta- ja
Kuntatekniikka

LINNOITUSTIE JA IMPILAHDENTIE

Kiinteistö 49-452-2-1318

Rasiteluan liitekartta

HSY:n vesihuolto

Mittakaava 1:500

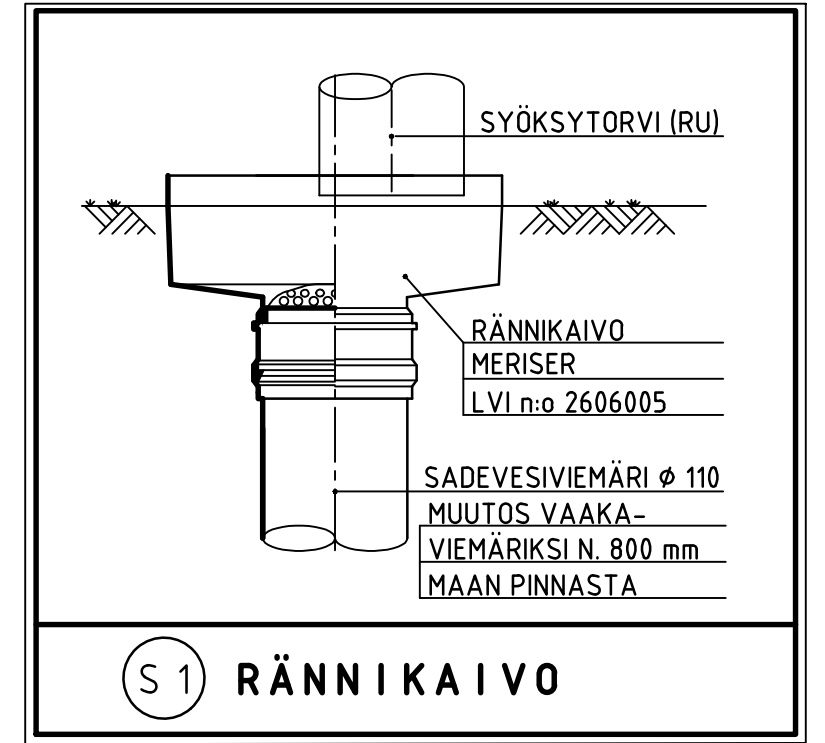
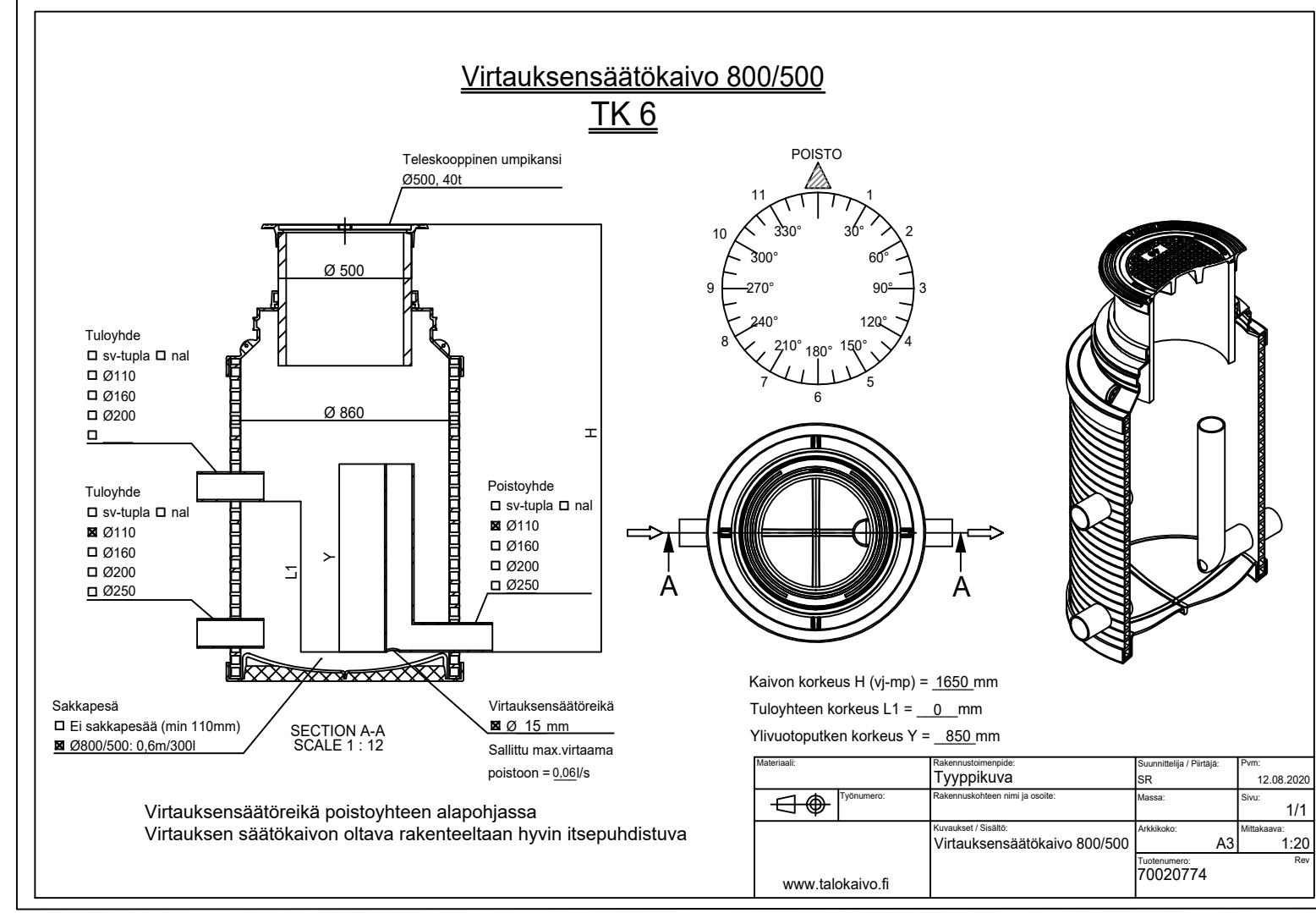
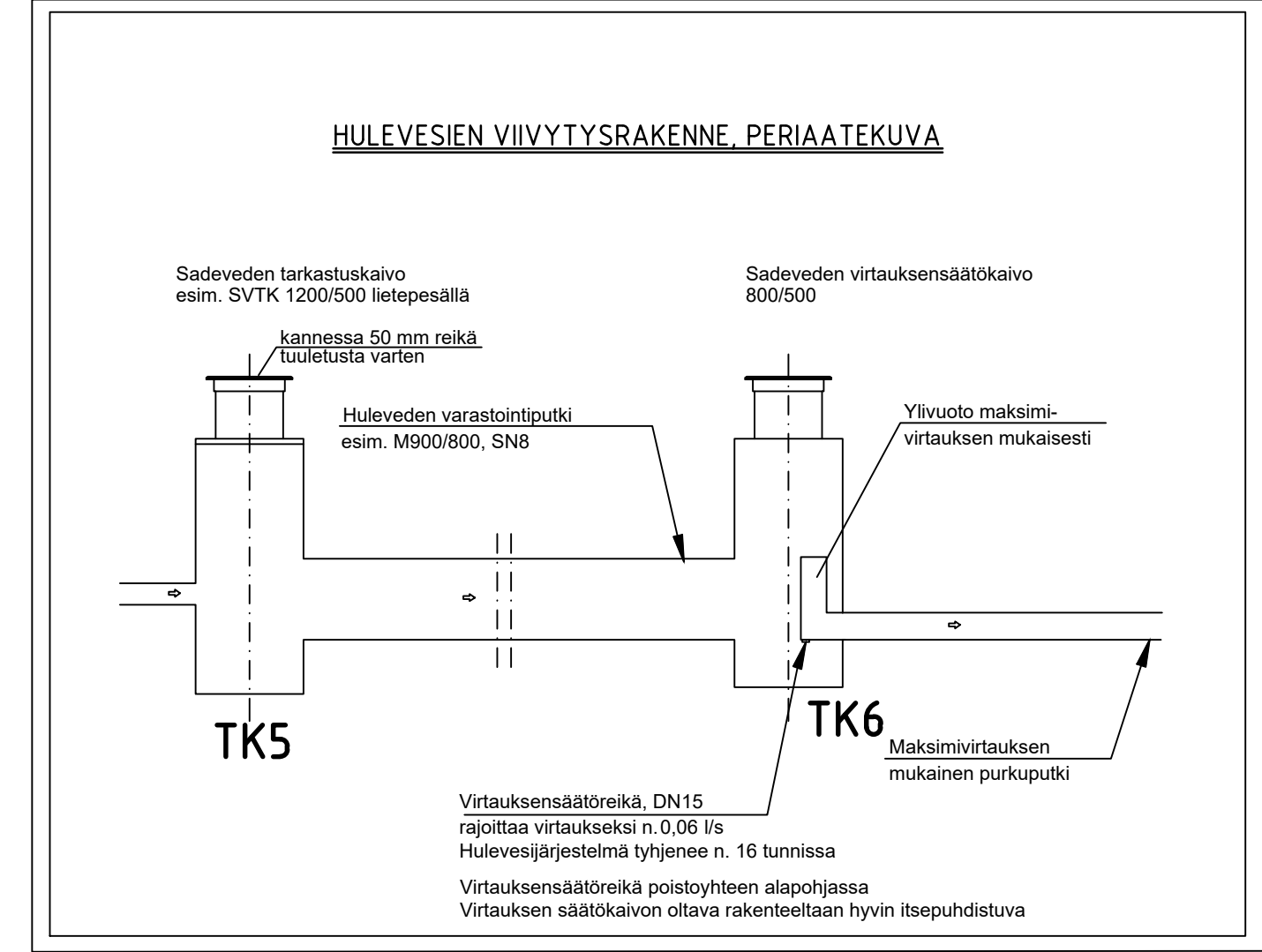
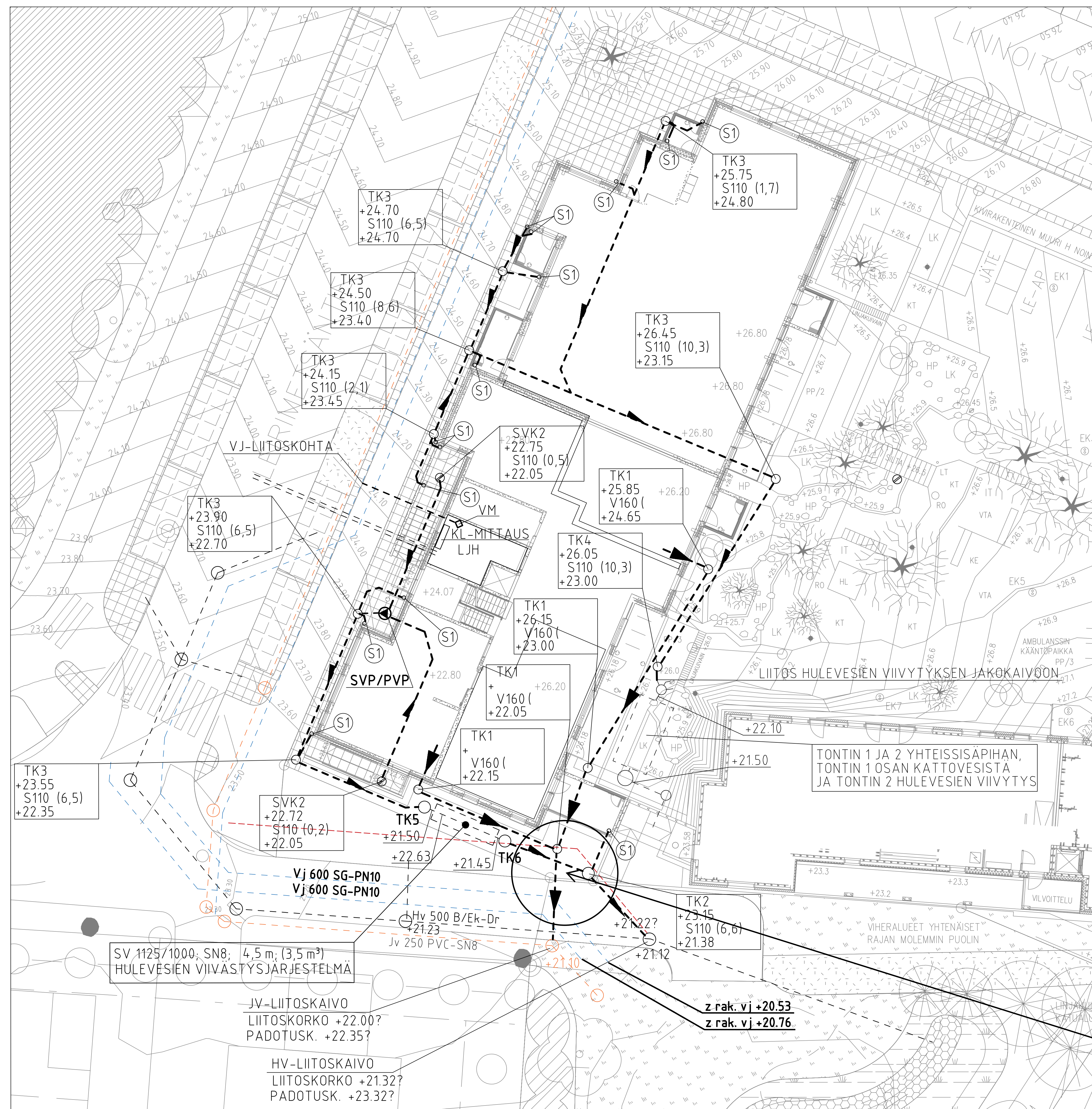
PL 100
00066 HSY
p.(09) 15611

5.10.2023

MERKINTÖJEN SELITYS

- | | | | |
|---|-----------------------------|---|---|
|  | Suunniteltu hulevesiviemäri |  | Kiinteistön alue |
|  | Suunniteltu jätevesiviemäri |  | Kiinteistölle muodos-
tettava rasitealue |
|  | Suunniteltu vesijohto | | |
|  | Nykyinen hulevesiviemäri | | |
|  | Nykyinen jätevesiviemäri | | |
|  | Nykyinen vesijohto | | |



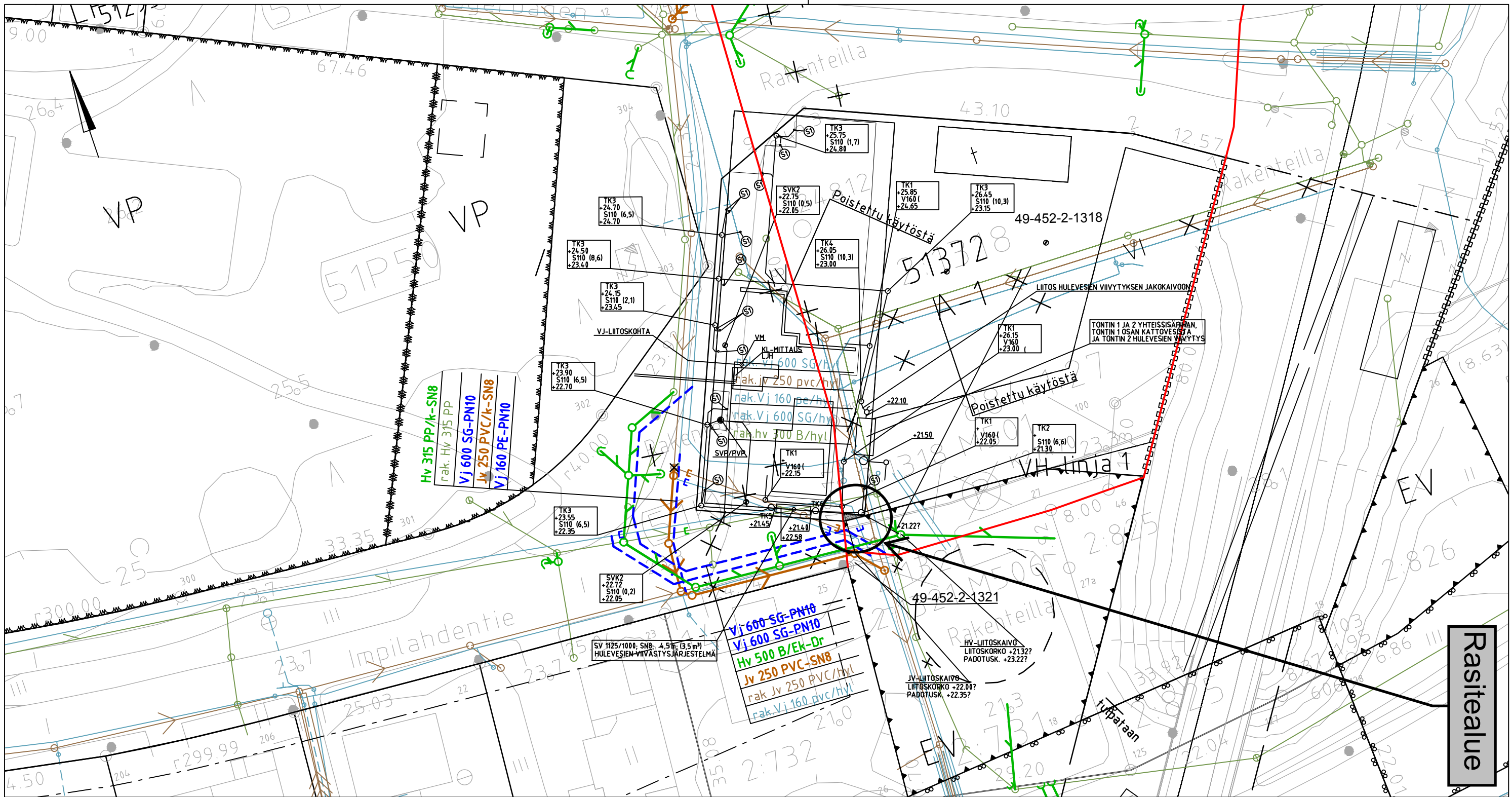


Kaupunginosa/Kylä	Kortteli/Tila	Tontti/Rnro	Viranomaisen merkintöjä	RATU(T)
51. Säteri	51372	1	XX	
Rakennustoimenne	Piirustuslaji			Juokseva nro
Uudisrakennus	Lämpö- ja vesijohdot, viemärit			1
Rakennuskohde	Piirustuksen sisältö			Mittakaava
Asuntosäätiön Vuokra-asunnot Oy/Linnoitustie 14				1:200
Linnoitustie 14				Korkeusjärj.
02600, Espoo			ASEMAPIIRUSTUS	N2000
	Suunnitteluala	Työn nro.	Piirustuksen nro.	Muutos

AMPLAN OY LVI 379 LV-101

Suunnittelija Ari Virnes etunimi.sukunimi@amplan.fi +358 10 229 2100 Tarkastanut LVI-insinööri Ari Virnes Päiväys 05.02.2024

Rastealue



ESPOON KAUPUNKI
Yhdyskuntatoimi
Kuntatekniikka

LINNOITUSTIE JA IMPILAHDENTIE

Kiinteistö 49-452-2-1318

Rasiteluvan liitekartta






Mittakaava 1:500

29.2.2024

HSY:n vesihuolto

PL 100
00066 HSY
p.(09) 15611

MERKINTÖJEN SELITYS

- | | | | |
|---|-----------------------------|---|---|
|  | Suunniteltu hulevesiviemäri |  | Kiinteistön alue |
|  | Suunniteltu jätevesiviemäri |  | Kiinteistölle muodos-
tettava rasitealue |
|  | Suunniteltu vesijohto | | |
|  | Nykyinen hulevesiviemäri | | |
|  | Nykyinen jätevesiviemäri | | |
|  | Nykyinen vesijohto | | |

