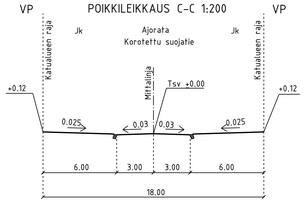

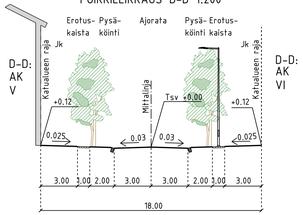

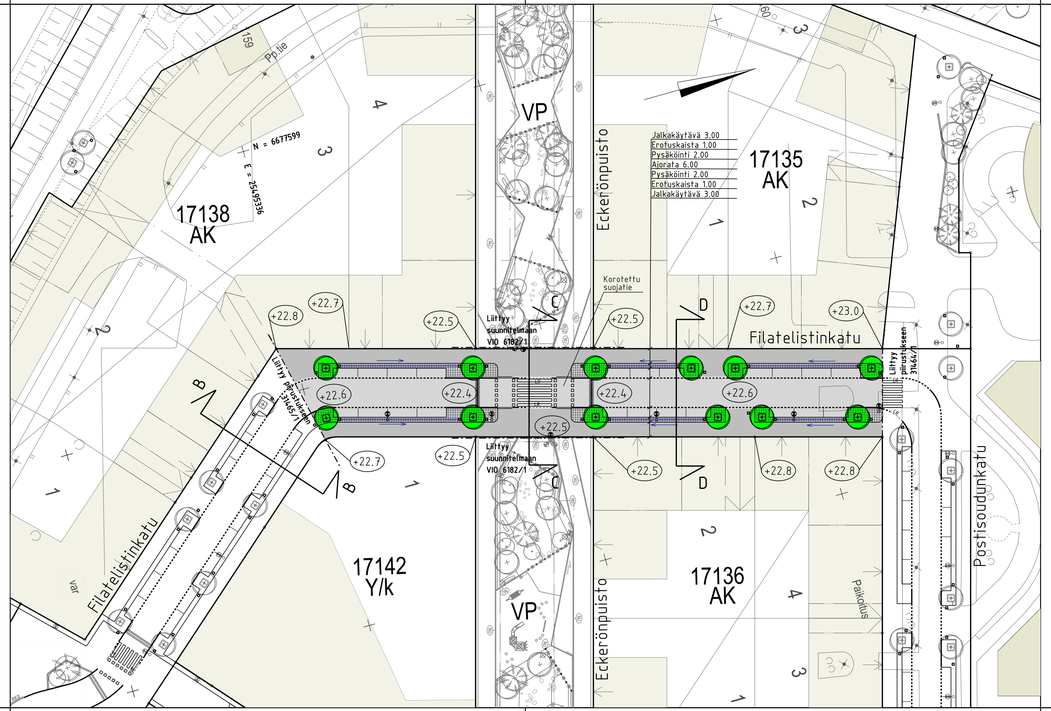

PIIRUSTUSMERKINNÄT

- Istutettava lehtipuu, runkosuoja, juuristoritilä, ilmastuskaivo 12 kpl
- Noppakivi, harmaan sävyt
- Ajorata/jalkakäytävä ja pyörätie, asfaltti
- +28.6 Kadun likimääräinen korkeusasema
- Reunatuki, luonnonkivi, harmaa
- LR Reunatuki, madallettu/ luiskattu, luonnonkivi, harmaa
- Reunatuki, upotettu, luonnonkivi, harmaa
- Valaisinpylväs
- Noppakivikouru
- Ajoratamerkintä, korotettu suojatie, korotettu risteysalue

Katu kuivatetaan hulevesiviemärein. Huleveden runkoviemäri johtaa Eckerönpuistoon, josta edelleen Keskuspuistoon rakennettavaan uuteen hulevesialtaaseen ja Haaganpuroon.

Kaikki nykyiset puut katualueella kaadetaan aikaisemmnin tehtävän massanvaihtouraka yhteydessä.

0 10 20 30 40 50m

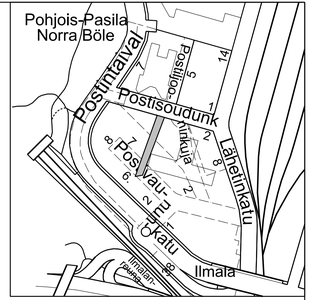

A	Lisätty istutettavien puiden kpl määrät ja kaadettavien puiden yleisteksti.	28.4.2023	Ramboll/ S. Leinonen	KYMP/ V. Kankkunen

Helsinki Kaupunkiympäristön toimiala

www.hel.fi
sähköposti: eturimmi.sukunimi@hel.fi

KAUP.OSA, OSA-ALUE
17. Pasila, Helsinki

FILATELISTINKATU

välillä Filatelistinkatu kortteli 17138 tontti 3 – Postisoudunkatu

Katusuunnitelma

MK 1:500 1:200	LIITTYY	31465/2	KHS		
	KORVAA		KYLK		
	KORVATTU	TASOKOORDINAATISTO: ETRS-GK25	HYV.	8.3.2023	Reetta Putkonen
	ASEMAKAAVA 12565		TARK.	8.3.2023	Ismo Rantanen
	LIIKENNES. 6923	KORKEUSJÄRJESTELMÄ: N2000	PROJ.	8.3.2023	Eino Kattilakoski
RAMBOLL	Ramboll Finland Oy PL 25, Itsehallintokuja 3 02601 ESPOO puh. 020 755 611		HYV.	17.2.2023	Susanna Leinonen
			TARK.	17.2.2023	Annukka Kylmälä
			LAAT.	17.2.2023	Annukka Kylmälä