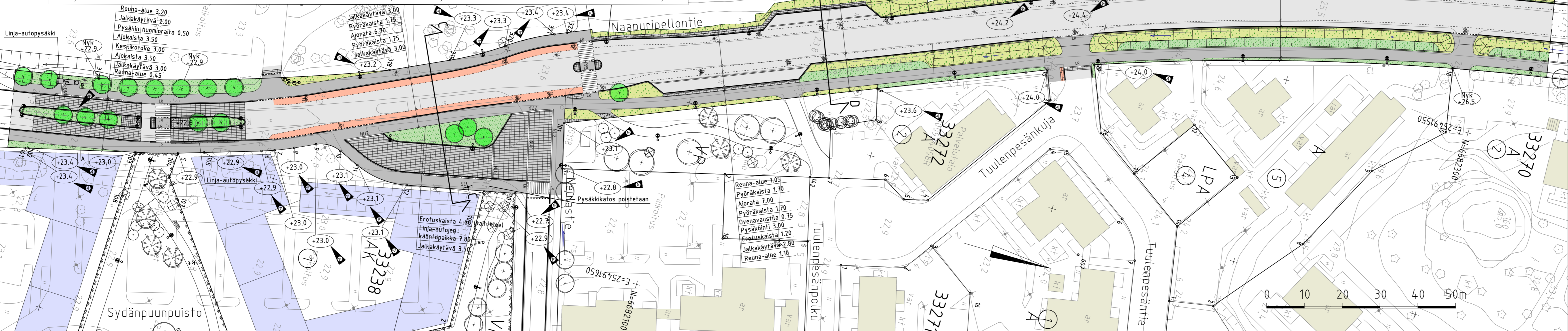
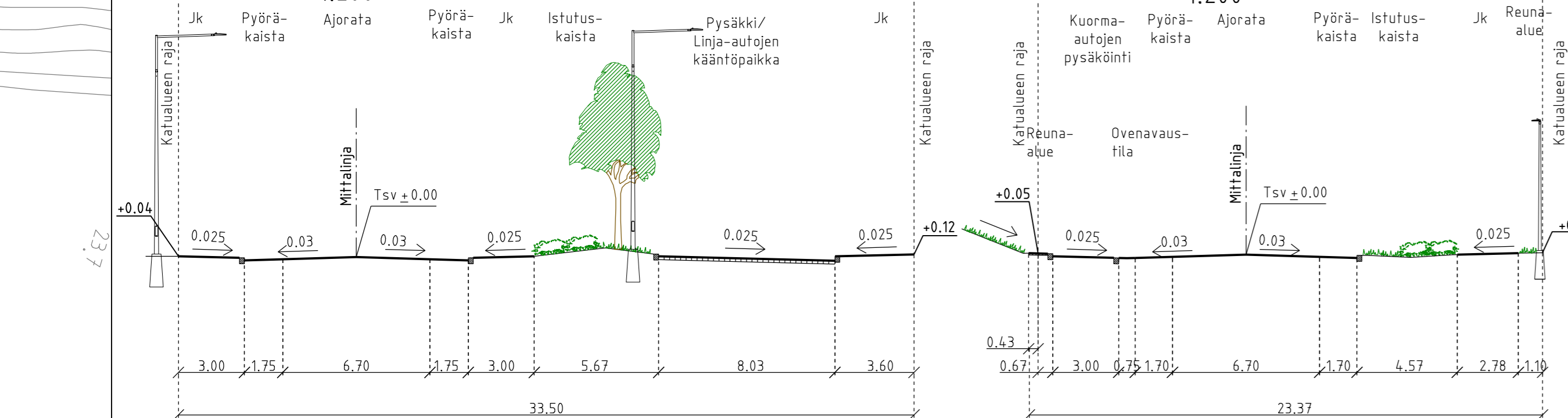


POIKKILEIKKAUS C-C

1:200

POIKKILEIKKAUS D-D

1:200



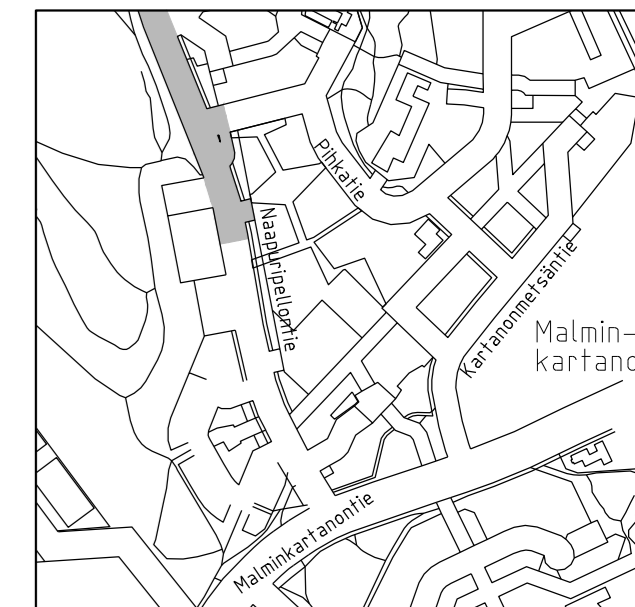
PIIRUSTUSMERKINNÄT

- Ajorata/jalkakäytävä, asfalttia
- Pyöräkaista, punaista asfalttia
- Nupukivi, harmaa
- Noppakivi, harmaa
- Betonikiveys, harmaa
- Betonikiveys, punainen
- 2:n kiven valkoinen betonikiviraita
- Kivituhka
- Nurmetus/lehtipensas, matala
- Niitty
- Istutettava lehtipuu 14 kpl
- Nykyinen lehtipuu 3kpl
- Poistettava puu 2 kpl
- Reunatuki, luonnonkivi, harmaa
- Reunatuki, madallettu/luiskattu, harmaa
- Reunatuki, upotettu, luonnonkivi, harmaa
- Hulevesipainanne

KADUN LIIKEMÄÄRÄINEN KORKEUSASEMA

- NO2 2:n kiven harmaa noppakiviraita
- NO3 3:n kiven harmaa noppakiviraita
- NU2 2:n kiven harmaa nupukiviraita
- Valaisinpylväs
- Pysäkkikatos
- Roska-astia
- Maakivi
- Sähköbussien latausasema puretaan

Katu kuivatetaan painanteilla ja hulevesiviemäreillä, jotka liitetään olemassa oleviin viemäriin



Muutettu istutettavien katupuiden määrä. Muutettu kadun liikemääräisiä korkeusasetelmiä		20.11.2023	J.Leskinen / K.Kannisto	J.Väisänen
Helsinki Kaupunkiympäristön toimiala		www.hel.fi		sähköposti: etunimi.sukunimi@hel.fi
KAUP.OSA, OSA-ALUE 33. Kaarela, Malminkartano				
NAAPURIPELLONTIE välillä kortteli AK 33237/1 - kortteli A 33270/2				
Katusuunnitelma				
MK	LIITTYY KORVAA	NRO 31755/2	KHS	
1:500	KORVATTU	TASOKOORDINAATISTO: ETRS-GK25	KYLK	
1:200	ASEMAKAAVA 8820_9685_12690 ja 12759 (valmistusvaihe)	KORKEUSJÄRJESTELMÄ: NZ2000	HYV.	14.2.2023 Reetta Putkonen
	LIIKENNES. 7137,7232		TARK.	14.2.2023 Ismo Rantanen
			PROJ.	14.2.2023 Juha Väisänen
			HYV.	8.2.2023 Jari Nihtilä
			TARK.	8.2.2023 Laura Silvennoinen
			LAAT.	8.2.2023 Jere Leskinen