


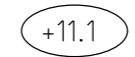





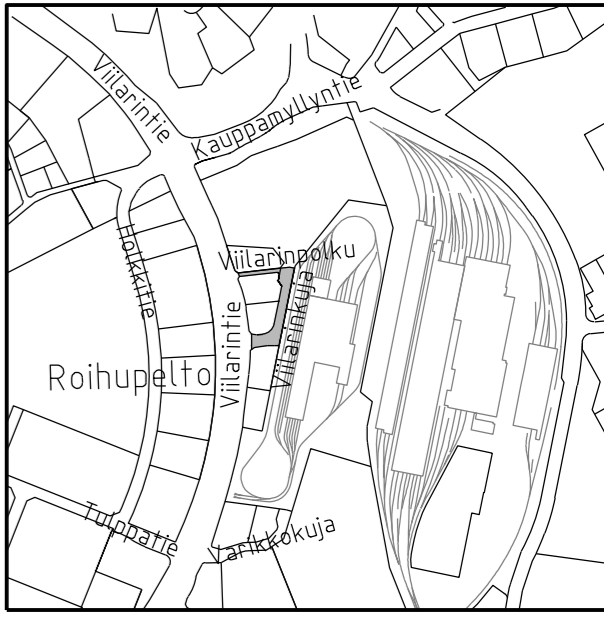


PIIRUSTUSMERKINNÄT

-  Ajorata/jalkakäytävä/jk+pp, asfalttia
-  Noppakiveys, harmaa
-  Nurmetus
-  +11.1 Kadun korkeusasema
-  Reunatuki, luonnonkivi, harmaa
-  Reunatuki, madallettu, luonnonkivi, harmaa
-  Uusi valaisinpylväs
-  Nykyinen valaisinpylväs
-  Kaide

Viilarinkuja ja Viilarinpolku kuivatetaan hulevesiviemäreillä, jotka liitetään raitiovaunuvarikon tulvaviemäriin



Helsinki Kaupunkiympäristön toimiala www.hel.fi
sähköposti: etunimi.sukunimi@hel.fi

KAUP.OSA, OSA-ALUE
45. Vartiokylä, 456 Roihupelto

VIILARINKUJA JA VIILARINPOLKU

Katusuunnitelma

MK	LIITTYY	NRO	KHS		
1:500	KORVAA	31750/1	KYLK		
1:200	KORVATTU	TASOKOORDINAATISTO: ETRS-GK25	HYV.	28.11.2022 R. Putkonen	
	ASEMAKAAVA	12646	TARK.	28.11.2022 I. Rantanen	
	LIIKENNES.	7029	KORKEUSJÄRJESTELMÄ: N2000	PROJ.	28.11.2022 M. Ruuska

SWECO 	Sweco	HYV.	28.11.2022	J. Rantalainen
	Ilmalanportti 2	TARK.	28.11.2022	E. Mäisti-Hämäläinen
	00240 Helsinki	LAAT.	28.11.2022	A. Partanen
	p. 0207393000			