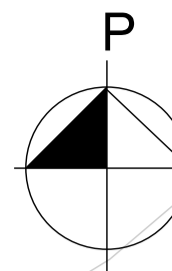


OLYMPIASTADION
14514
YU/srs



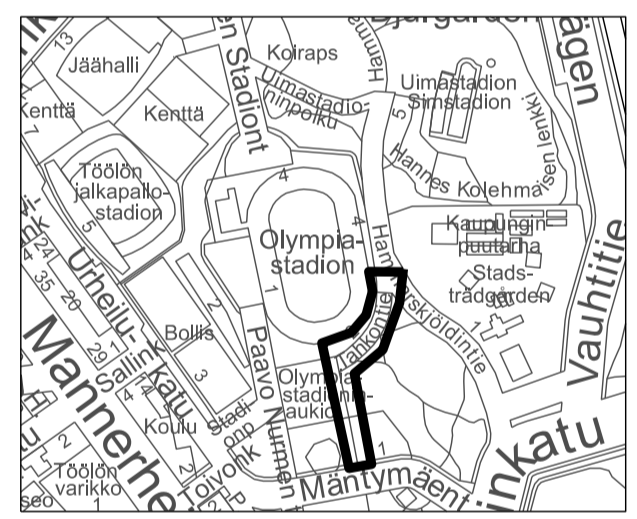
VP
ELÄINTARHA

Merkinnät

- Oleva lehti- / havupuun suunnittelualueella
- Oleva lehti- / havupuun suunnittelualueen ulkopuolella
- Poistettava havupuun
- Istutettava havu / lehtipuun
- Oleva nurmi
- Uusi nurmi
- Avokallio
- Louhittava kallon reuna
- ASF
- ASF/PUN
- NK
- NK
- RK20/60/100
- >=0<
- Puistovalaisin, 5 m, alustava sijainti
- Olympiastadionin aita
- VP
- VU
- Olympiastadionin aukio
- Katuaukio tai tontti
- Tontin raja
- Suunnittelualueen raja

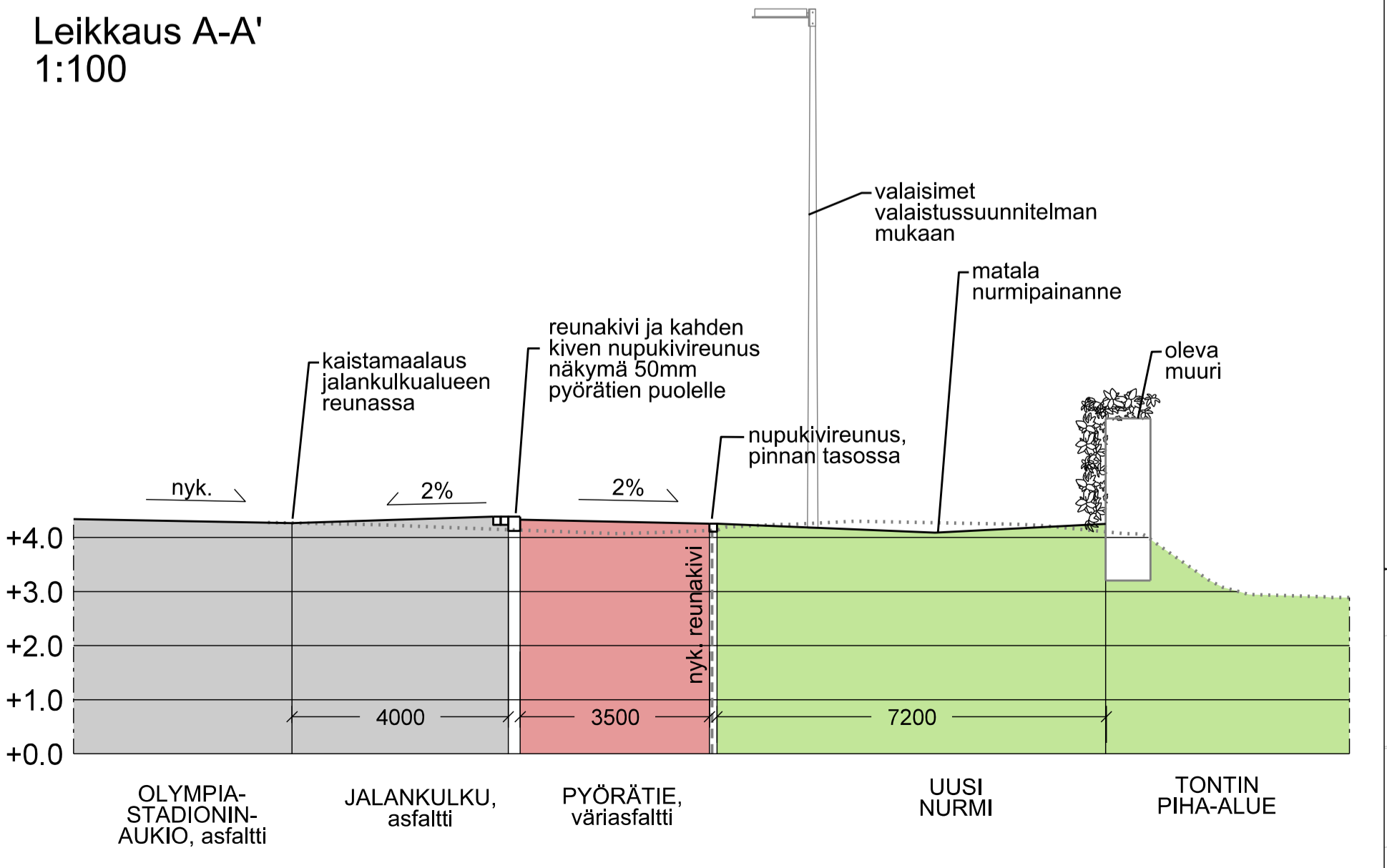
x=6674780.0000
y=25495940.0000

x=6674720.0000
y=25495840.0000



SIJAINTIKARTTA 1:10 000

Leikkaus A-A'
1:100



VP
STADIONIN ETUKENTÄ

OLEVA MUURI
OLEVAT KOYNNÖKSET MUURILLA

515

x=6674620.0000
y=25496100.0000

Helsinki Kaupunkiympäristön toimiala www.hel.fi
sähköposti: etunimi.sukunimi@hel.fi

STADIONIN ETUKENTÄ, TAHKONTIE, ELÄINTARHA

Puistosuunnitelma

MK	LIBTYY	NRO	KHS	
1:500	KORVAA	VIO 5912/2	KYLK	
1:100	KORVATTU	TASKOORDINAATISTO: ETRS-GK 25	HYV.	8.10.2018 Jussi Luomanen
	ASEMAKAAVA 4.4.7, 1562, 2261, 12310	KORKEUSJÄRJESTELMÄ: NZ000	TARK.	1.10.2018 Laura Yli-Jama
	LIKENNES.		PROJ.	
			HYV.	1.10.2018 Yrjö Ala-Heikkilä
			TARK.	1.10.2018 Yrjö Ala-Heikkilä
			LAAT.	1.10.2018 Anna-Majja Niittynen

moisemp-arkkitehtitoimisto
NÄKYMÄ oy
Metsäkivätkatu 34 B, 00200 Helsinki
p. 09-622 7172; fax 09-622 7178