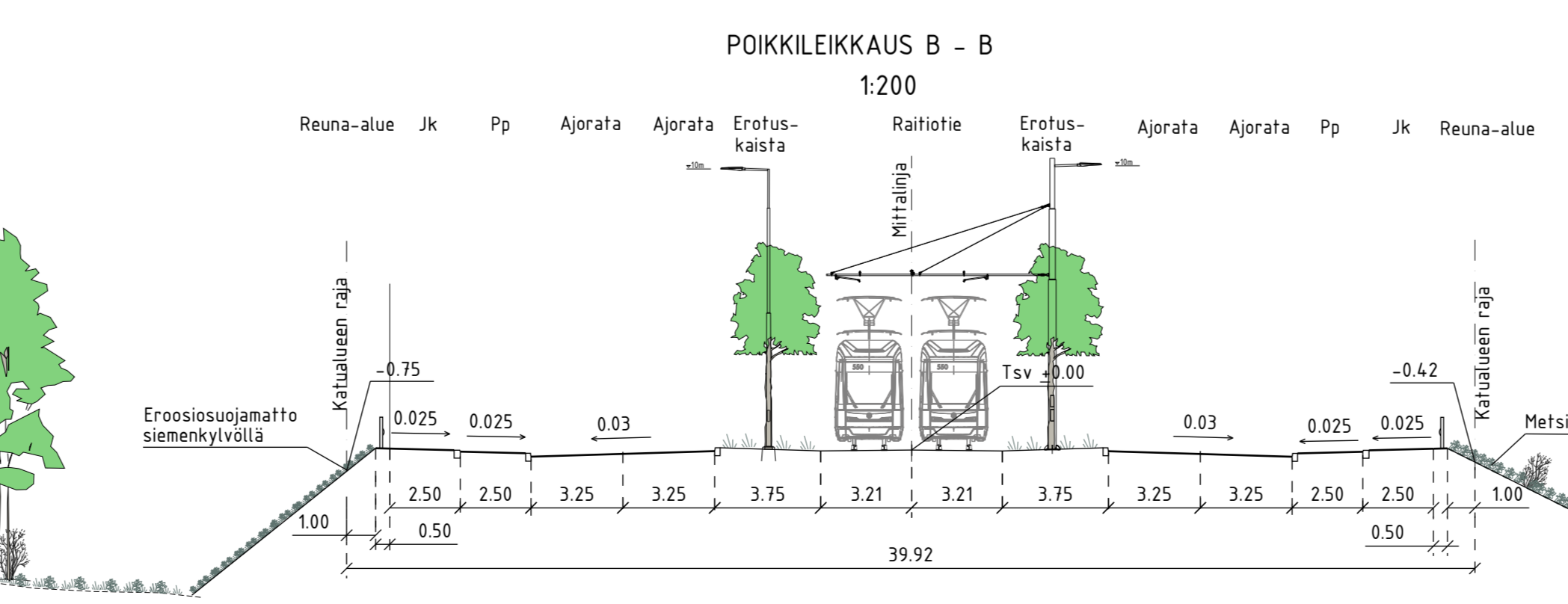
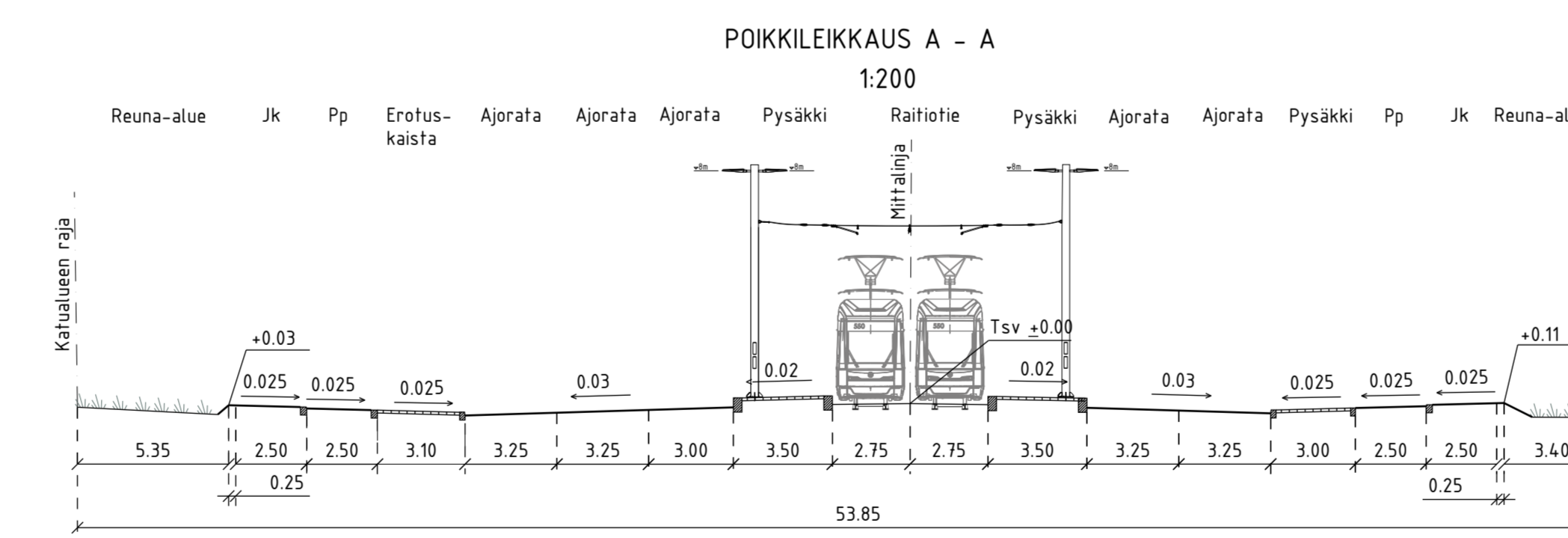
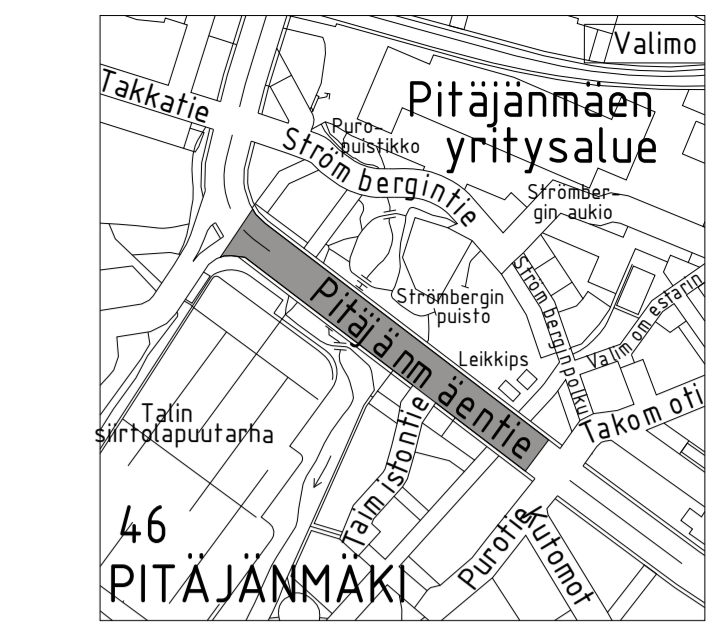


Jalkakäytävä 2,50m  
Pyörätie 2,85m  
Ajorata 3,25m  
Ajorata 3,25m  
Eroituskaista 3,75m  
Rata-alue 6,40m  
Eroituskaista 3,75m  
Ajorata 3,25m  
Ajorata 3,25m  
Pyörätie 2,50m  
Jalkakäytävä 2,50m



- PIIRUSTUSMERKINNÄT**
- Istutettava lehtipu
  - Nykyinen lehtipu
  - Poistettava lehtipu
  - Poistuva puusto
  - Asfaltti (ajorata/jk-pp-tie)
  - Betonikives, musta  
2n kiven valkoinen betonikiviraita  
3n kiven harmaa noppakiviraita
  - Betonilaatta/kives, vaalean harmaa  
3n kiven harmaa nupukiviraita
  - Betonikives, valkoinen
  - Noppakives, harmaa
  - Noppakives, harmaa, nurmisamalla
  - Nupukives, harmaa
  - Raitiotiealue, kova pinta/nurmi
  - Raitiotien ylityspaikka, betoni/asfaltti
  - Uusi puistoraitti/säilyvä puistoraitti
  - Metsitys
  - Nurmetus
  - Pensas
  - Puisto-/ vieralue
  - Erosiosuojamatto siemenkylvöllä
  - Reunatuki, luonnonkivi, punainen/harmaa
  - Madallettu/luiskaattu reunatuki, luonnonkivi, punainen/harmaa
  - Reunatuki, upotettu, luonnonkivi, pun/harmaa
  - 2n kiven harmaa noppakiviraita  
3n kiven harmaa noppakiviraita
  - Pysäkkikatot
  - Kadun liikemääräinen korkeusasema
  - Kadun nykyinen korkeusasema
  - Valaisinyliväs
  - Liikennevalo-ohjattu liittymä
  - Raidesähköpylväs
  - Kaide
  - Pyöräteline
  - Kuivatus hoidetaan katukohtaisella hulevesiviemäröinnillä



**Heisinki** Kaupunkiympäristön toimiala  
www.hei.fi  
sähköposti: etunimi.sukunimi@hei.fi

KAUPUNSIUNNITELMA  
46. Pitäjänmäki, Pajamäki, Pitäjänmäen yritysalue  
PITÄJÄNMÄENTIE välillä Strömbergintie - Taimistontie

PK	LITTY	NRO	KOS	
1:500	KORVAA	30923/1	KYEL	
1:200	KORVATTU	TASOJÄRJESTYS: ETRS-GR25	HYV.	28.12.2019 R. Pulkonen
	ASEMAKAAVA	12434_5732	TARK.	28.12.2019 J. Rantanen
	LIKENNES	6620-0	PROJ.	28.12.2019 V. Reihe
			HYV.	28.12.2019 T. Väisänen
			TARK.	28.12.2019 J. Lahti
			LAAT.	28.12.2019 M. Lakanen

**RAIDE-JOKERI** Raide-Jokerin projektitoimisto  
Valmistaja: 00980 Helsinki  
raidejokeri@hei.fi