

UUNISAARI

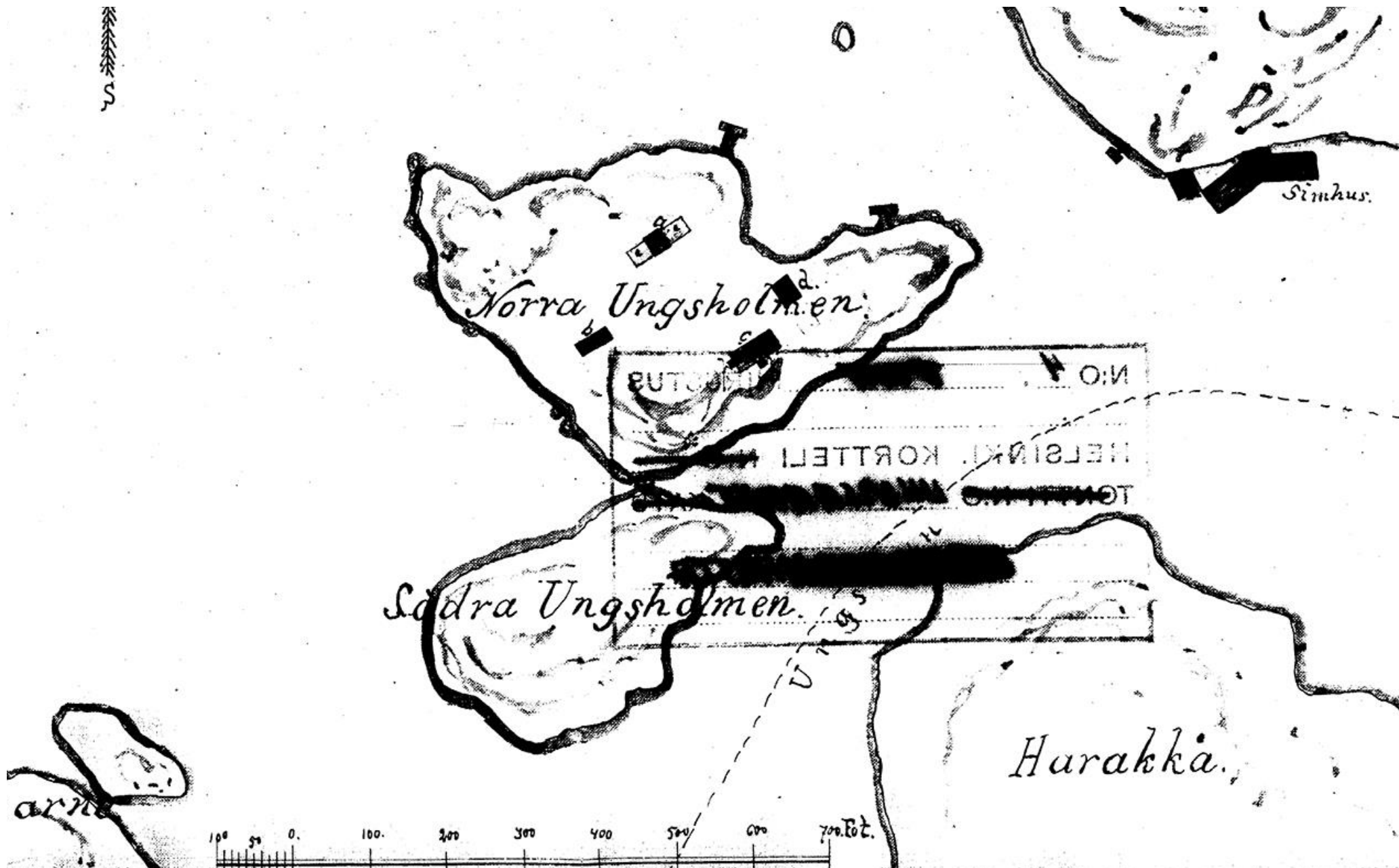


Rakennettu kulttuuriympäristö, taustatietoja

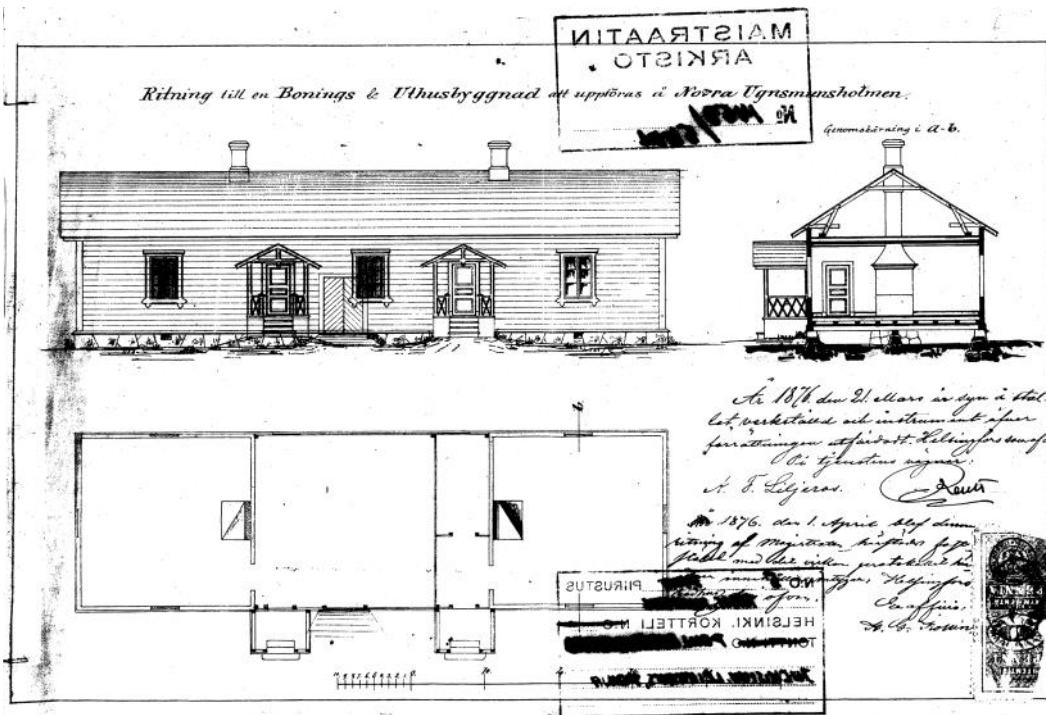

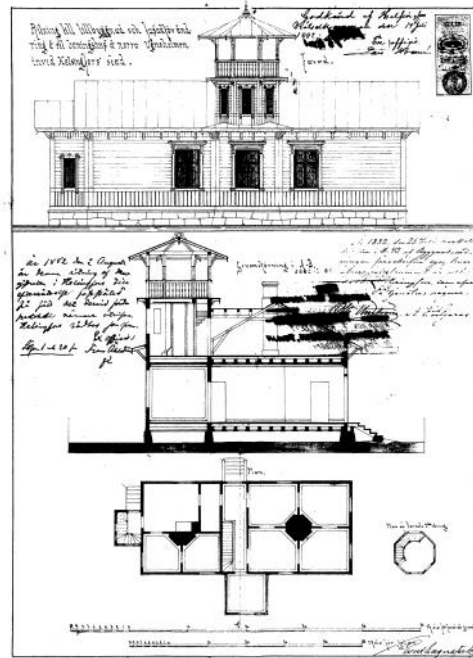
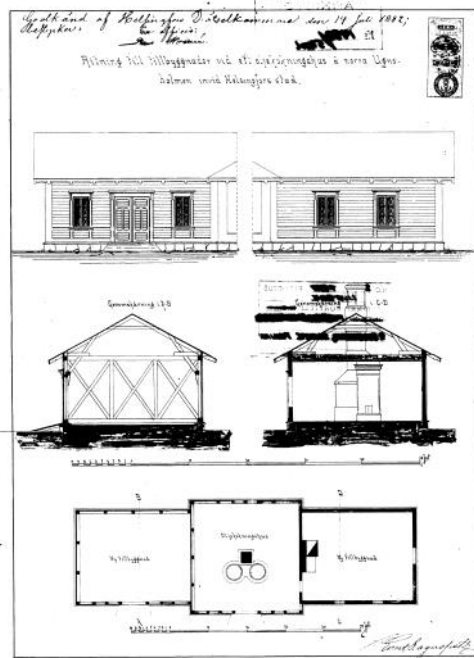
18.6.2021 **Helsingin kaupunki / kaupunkiympäristön toimiala / asemakaavapalvelu**



Uunisaari Kaivopuistosta kuvattuna vuonna 1890. Useimmat viereisen sivun asemapiirroksessa (1882) esitetyt rakennukset näkyvät kuvassa, ainoastaan liiteri jää puuston peittoon. Vasemmalta oikealle: vanhempi asuintalo uusine torneineen, sen edessä uusi asuinrakennus,



Uunisaaren asemapiirros vuodelta 1882. Pohjoisin rakennus (a) oli selostuksen mukaan "aiemmin rakennettu öljynkeittohuone", jonka molemmin puolin oli tarkoitus sijoittaa laajennukset (e). Nykyisen uimarannan lähellä oli liiterirakennus (b) ja saaren eteläosan kallioilla vanhempi asuintalo (c). Uudisrakennus (d) suunniteltiin asuin- käyttöön.



Rakennuspiirustuksia 1870– ja 1880-luvuilta. Ylhäältä vasemmalta oikealle: Öljynkeittohuoneen laajennussuunnitelma, asuinrakennuksen korotus ja laajennus, uudisrakennus. Alhaalla vasemmalla asuin- ja varastorakennus.



Näkymä koillisesta kohti Uunisaarta, n. 1900. Oikealla öljynkeittohuone laajennuksineen.



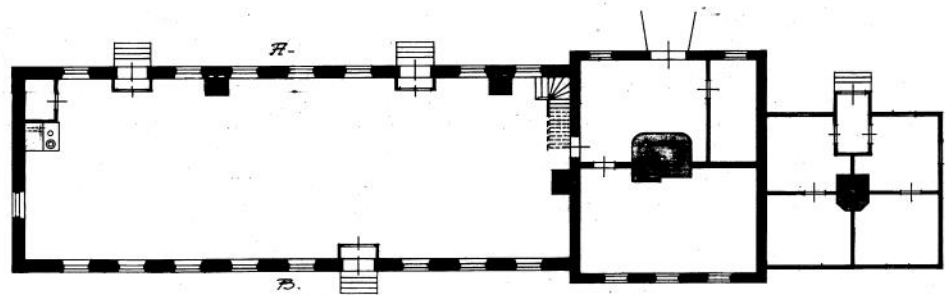
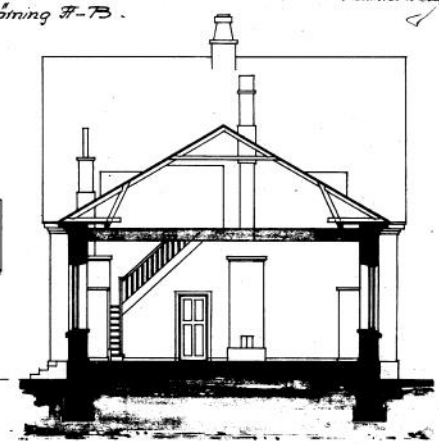

Valokuva Kaivopuiston suunnasta, Sakari Pälsi 1910-luku. Puisen tehasrakennuksen tilalla on jo tiilirakennus.

Ritning till ny och tillbyggnader till för Finska färg- och fernissfabriks Aktiebolagets
räkning uppföras på Ugnsholmen invid Helsingfors.

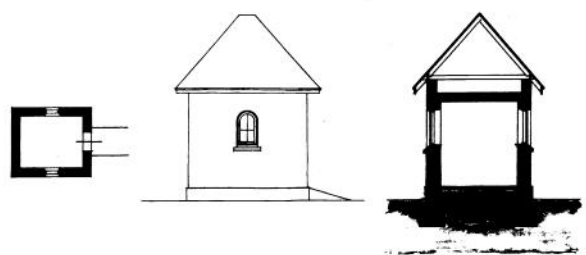


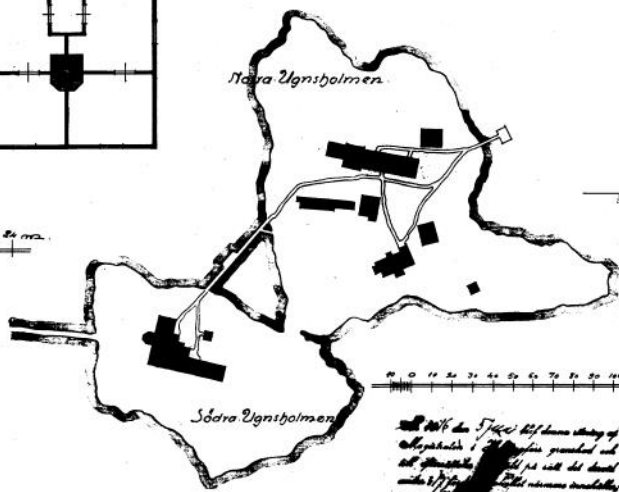
sen. 2. 1916

Skåning F-73.

Finska Aktiebolaget



Situationsplan.



201 1916 den 22. maj, underskrifts den i
F. S. B. af Byggnadsnämnden som förklarar
Jette's Ugnsholmen, hvar för sig som utskildt
Köparföremål som ofören
Så godkänd utgöres
Im. Carlsson

Den 22. maj 1916 till denna utskrift af
Byggnadsnämnden i Helsingfors som
af utskrift af den på ett till det beslut
med 17/10 1916. Den nämnda utskriften
afgärdad af Byggnadsnämnden, som ofören
Så godkänd utgöres
Im. Carlsson

Helsingfors i Mars 1916
Hjalmar Åberg

Piirustus lisä- ja uudisrakennuksia varten Suomen Väri- ja Vernissatehdas Oy:lle, Hjalmar Åberg 1916.

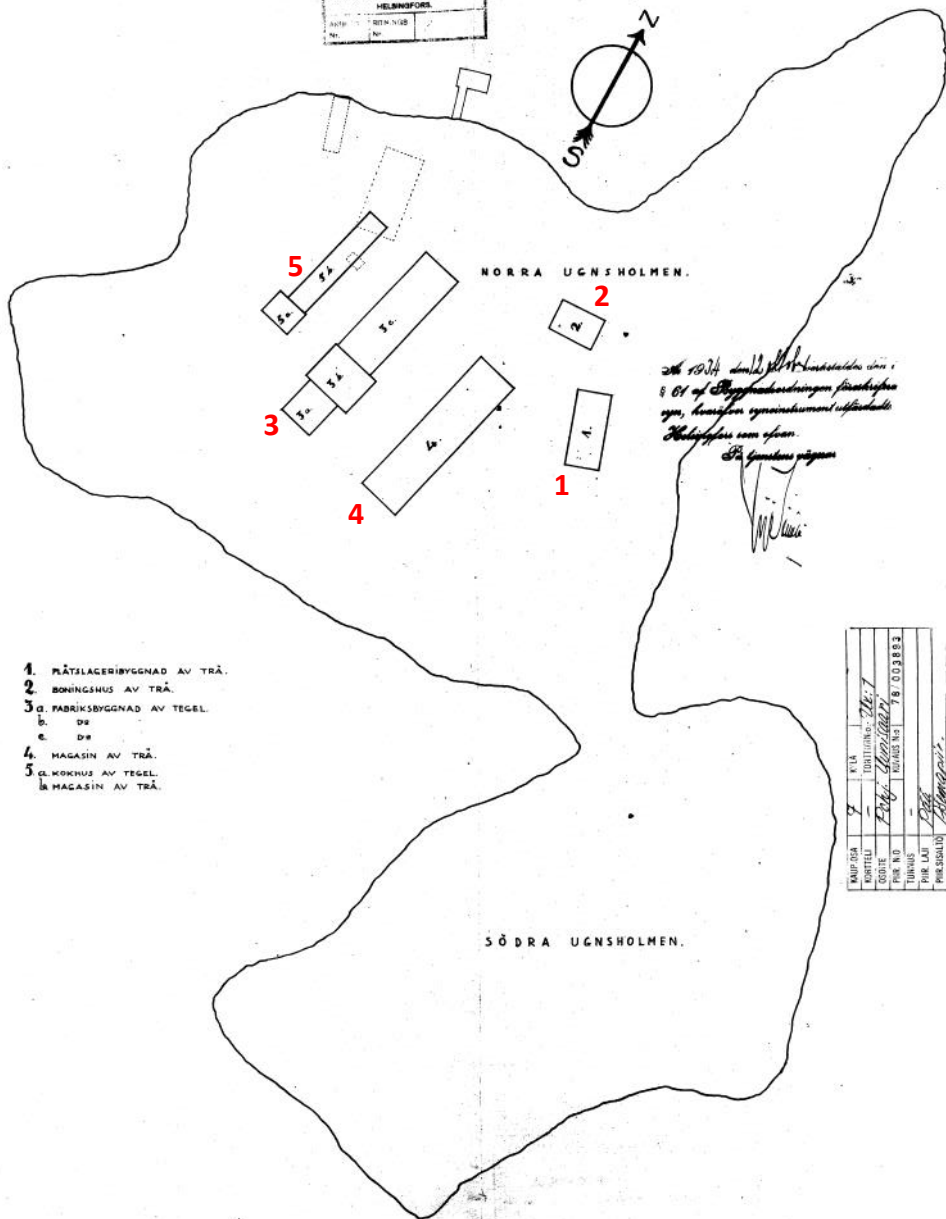


Bruno Tallgren, 1920—luku.

KOKHUS OCH LAGERBYGGNAD Å NORRA UGNSHOLMEN I HELSINGFORS
SITUATIONSPLAN.



ARBEITTSBYGGNAD
RAGNAR GUSTAFSSON
HELSINGFORS.



*26. 1934. enligt 1934 års
84 of Byggnadsordningen förändras
sju, konstruktion symmetriskt utställd
Helsingfors som efter
S. Gustafsson ritning*

1. MÅTSLAGERBYGGNAD AV TRÄ.
2. BOKINGSKUS AV TRÄ.
3. FABRIKSBYGGNAD AV TEGEL.
b. DE
c. DE
4. MAGASIN AV TRÄ.
5. a. KOKHUS AV TEGEL.
b. MAGASIN AV TRÄ.

| | | | |
|---------|----------|---------|------|
| KOMMUN | H. U. S. | BYGGSÄL | 1934 |
| BYGGSÄL | 1934 | BYGGSÄL | 1934 |
| BYGGSÄL | 1934 | BYGGSÄL | 1934 |
| BYGGSÄL | 1934 | BYGGSÄL | 1934 |
| BYGGSÄL | 1934 | BYGGSÄL | 1934 |
| BYGGSÄL | 1934 | BYGGSÄL | 1934 |
| BYGGSÄL | 1934 | BYGGSÄL | 1934 |
| BYGGSÄL | 1934 | BYGGSÄL | 1934 |
| BYGGSÄL | 1934 | BYGGSÄL | 1934 |
| BYGGSÄL | 1934 | BYGGSÄL | 1934 |

1.11.1934 S.G.

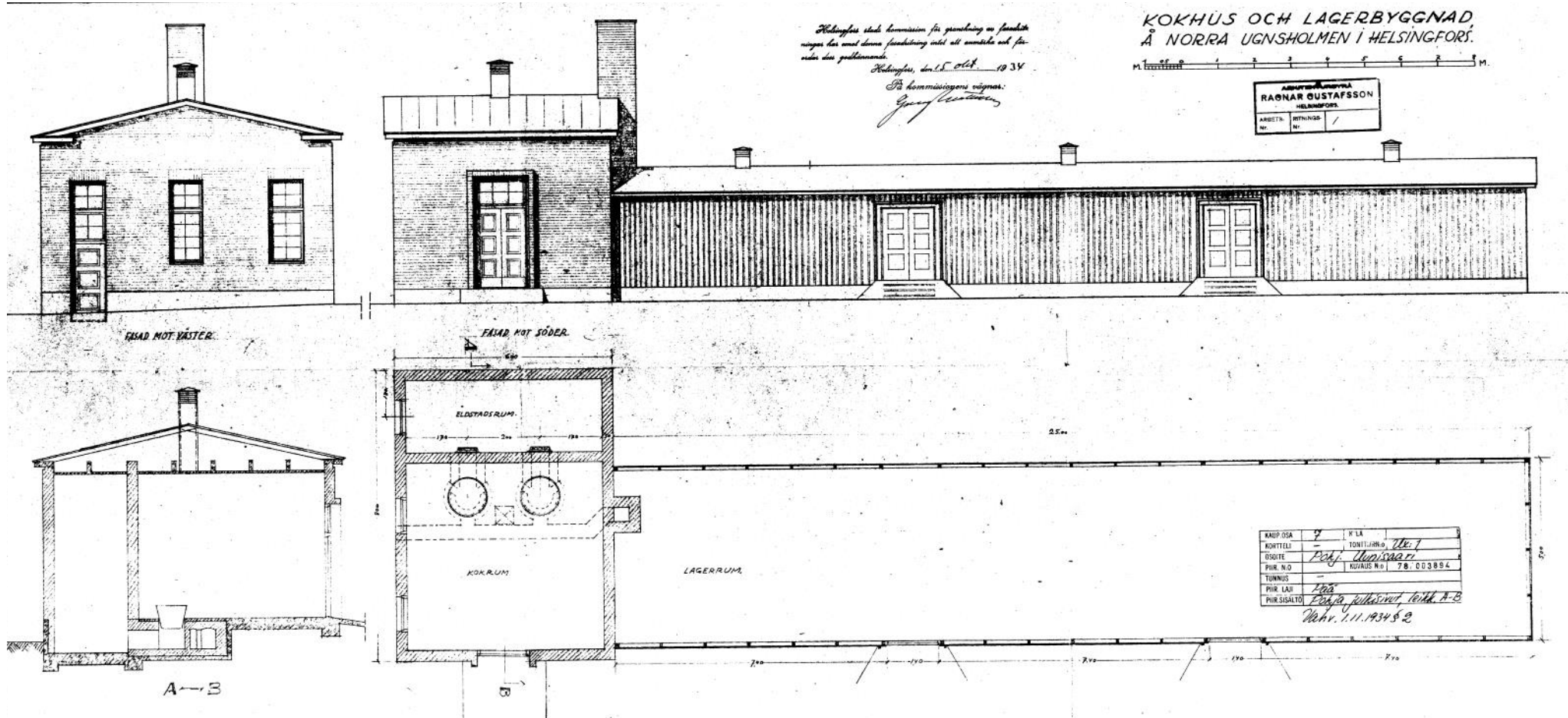
Asemapiirros vuodelta 1934. 1: puinen peltisepänerstas, 2: puinen asuinrakennus, 3 a-c: tiilinen tehdasrakennus, 4: puinen varastorakennus, 5: keittuhuone ja varasto.



Viistoilmakuva lounaasta, Roos 1935

Ilmakuva vuodelta 1932






Pohjoisrannalla sijainneen keittuhuoneen ja varaston piirustus, Ragnar Gustafsson 1934.

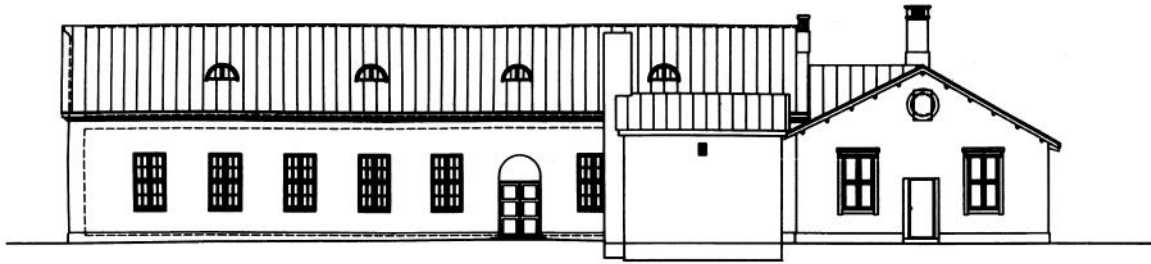


Ilmakuva vuodelta 1943. Tehdas- varasto- ja asuinrakennukset muodostavat saaren keskelle selkeästi rajatun pihapiirin. Pohjoisen ja eteläisen Uunisaaren välinen salmi on täsmentynyt ja kävelysillan paikka siirtynyt idemmäksi.

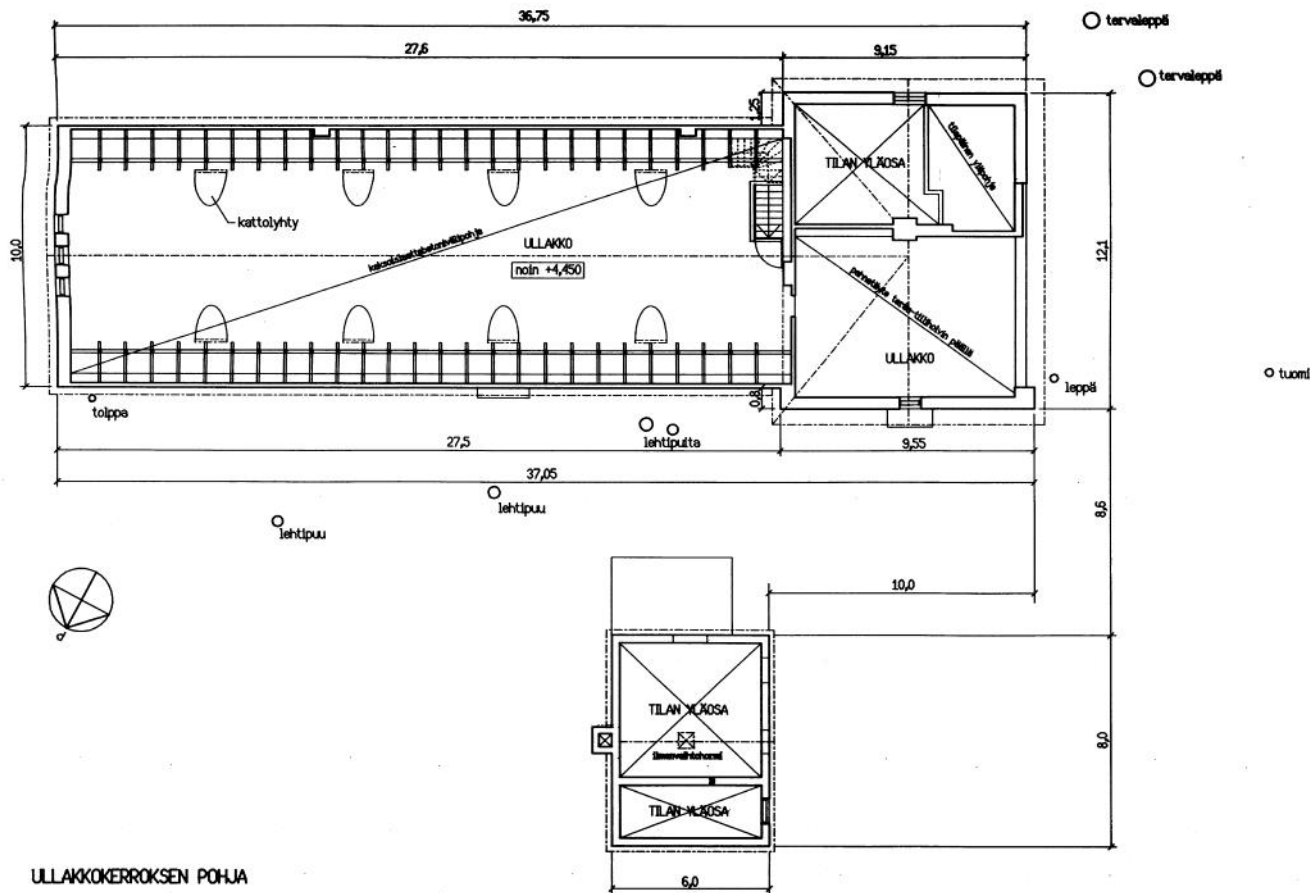


Ilmakuva vuodelta 1964. Tehdasrakennukset ovat säilyneet, mutta Pohjoisen Uunisaaren eteläosan puurakennukset ja Eteläisen Uunisaaren uimalaitos ovat hävinneet.

Merisataman kylpylä, tilanne ennen laajennusta. Dokumentointipiirustus, arkkitehti Esko Meriluoto 1999.



LUOTEISJULKISIVU, ERILLINEN VARASTO-KEITTÄMÖRAKENNUS MUKANA



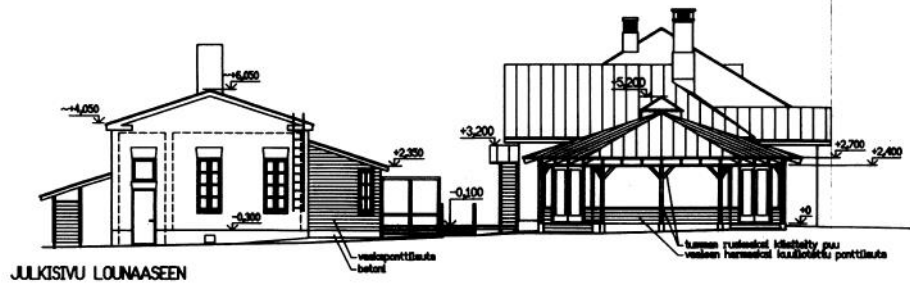
ULLAKKOKERROKSEN POHJA

RAKENNUSLAITOKUNNAN
 vahvistama 21. 3. 19 99
 -556-6
 Helsinki 23. 3. 19 99
 Esko Meriluoto
 ULLAKKOKERROKSEN POHJA

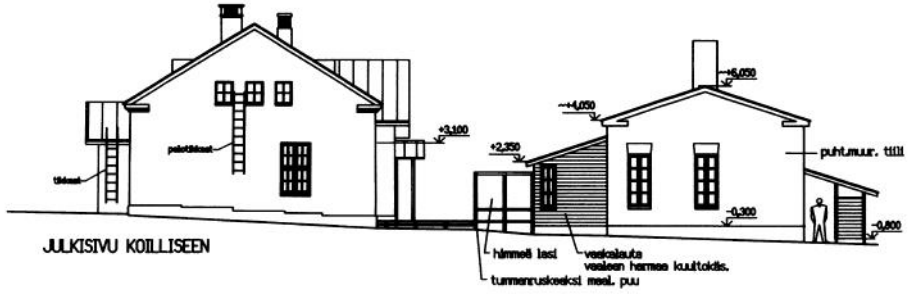
Kuvaus no 4286-097-99

| | | | |
|---|---|-------------------------------------|---------|
| Arvostus 7 432 TOOLS | Luokka 52 | Ura- ja suunnittelun 7-4862-0-97 | Tunnus |
| Peruskorjaus ja laajennus | | Piirustukset | 3 |
| Merisataman kylpylä- Uunisaaari, Helsinki | | Hykytila. | |
| | | Lusitus julkisivu, varasto mukana | 1:100 |
| | | Ullakon pohjapiirustus | 1:100 |
| Esko Meriluoto, arkkitehti Vironkatu 9 A 6 00270 HKI E-mail em@devinci.fi 1998-04-25 | Puh./fax (09) 125 6633 Esko Meriluoto | ARK | UUNIS23 |

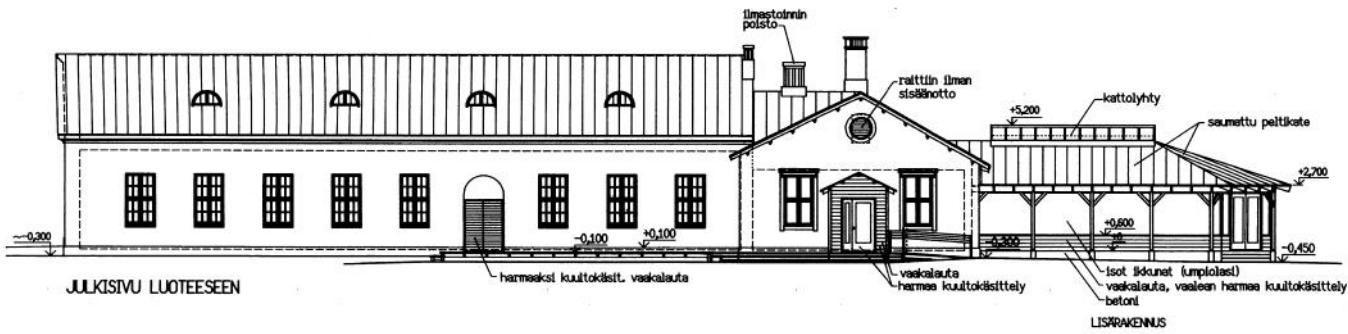
Merisataman kylpylä, laajennussuunnitelma. Arkkitehti Esko Meriluoto 1999.



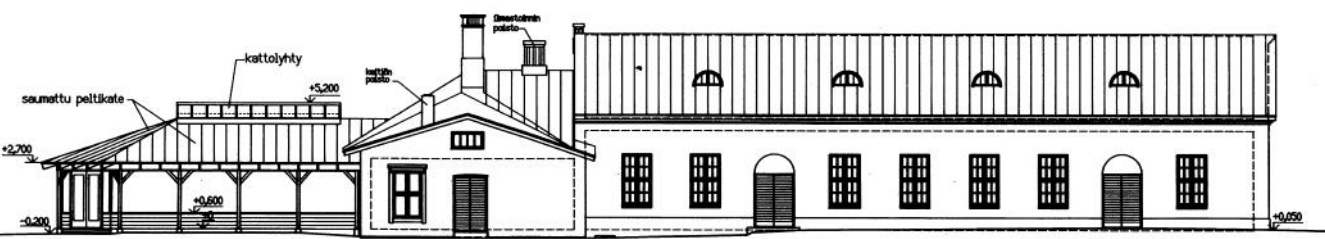
JULKISIVU LOUNAASEEN



JULKISIVU KOILLISEEN



JULKISIVU LUOTEeseen



JULKISIVU KAAKKOON

RAKENTAMISLUPA
 vuorokausi 21. 3.19.99
 50 L
 Helsinki 23. 7.19.99
 Esko Meriluoto
 Ulla Nieminen

Kuvaus no 4286-101-99

| | | |
|---|-----|-------------------|
| 7-232 1098 | 52 | 7-7162-B-97Tunnus |
| Perustorjunta ja laajennus | | Pääpiirustus 7 |
| Merisataman kylpylä Uunisaari, Helsinki | | Julkaisut 1400 |
| Esko Meriluoto, arkkitehti Vironkatu 9 A 6 00070 Hki (09) 135 6633 E-mail em@diversta.fi 1998-04-25 Esko Meriluoto | ARK | UUNIS27 |



Uunisaarensalmi

Pohjoinen Uunisaari

1930/1940-luku

1934

1916/1934

1999

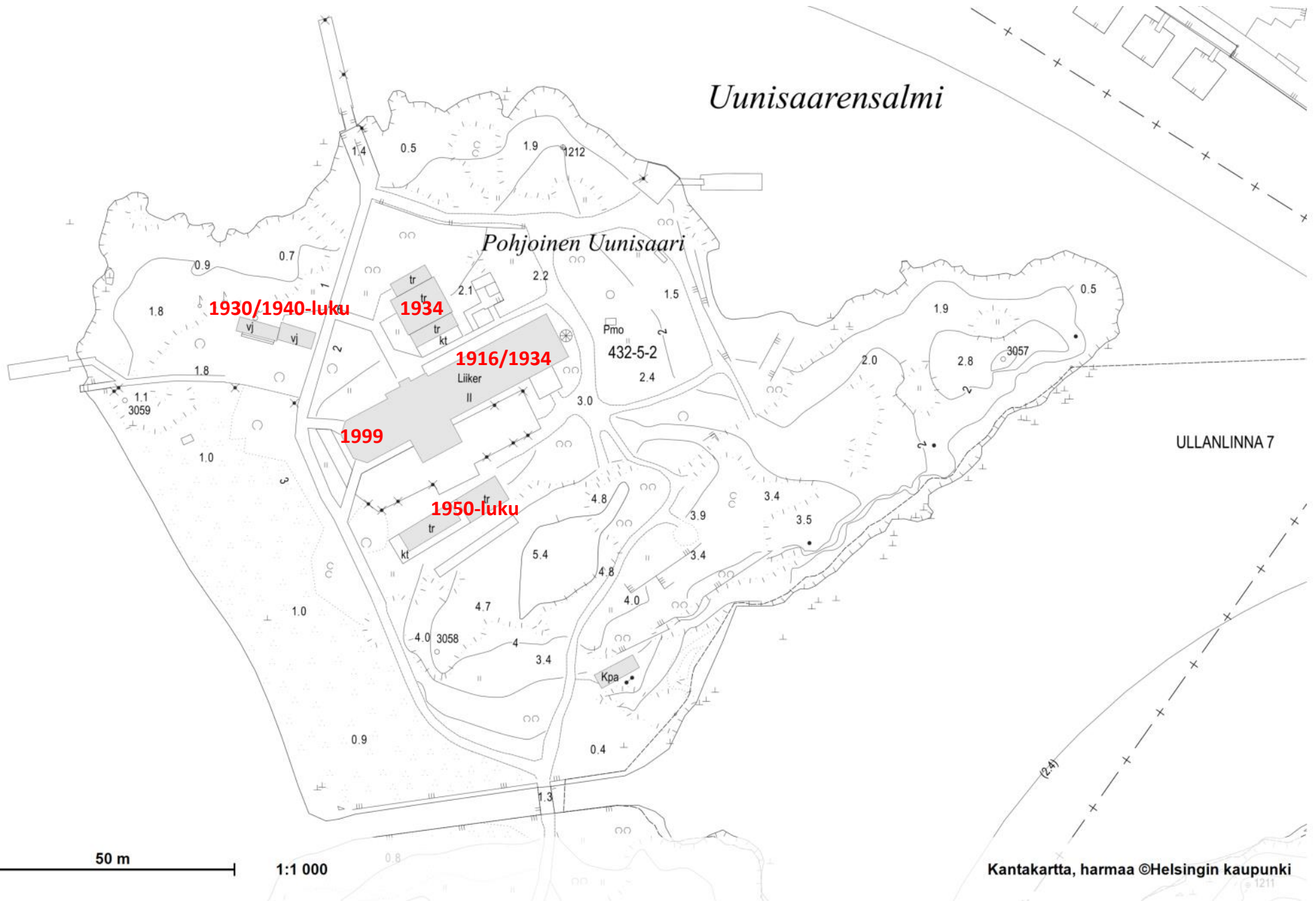
1950-luku

ULLANLINNA 7

50 m

1:1 000

Kantakartta, harmaa ©Helsingin kaupunki





1992