

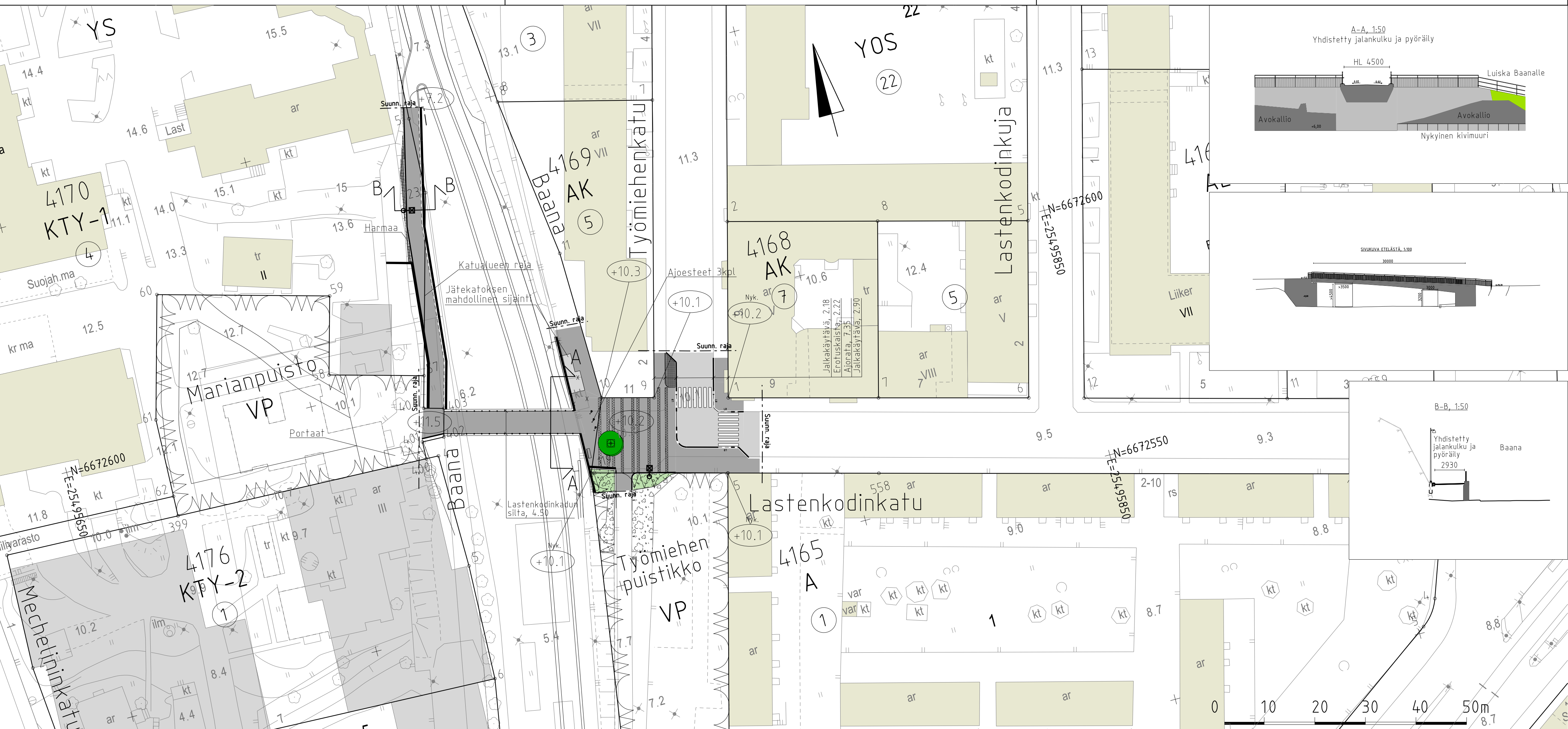
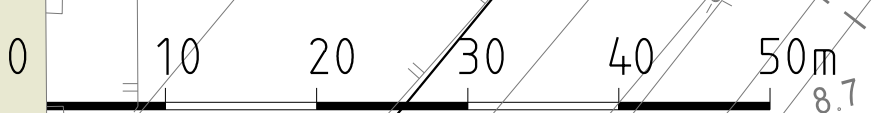
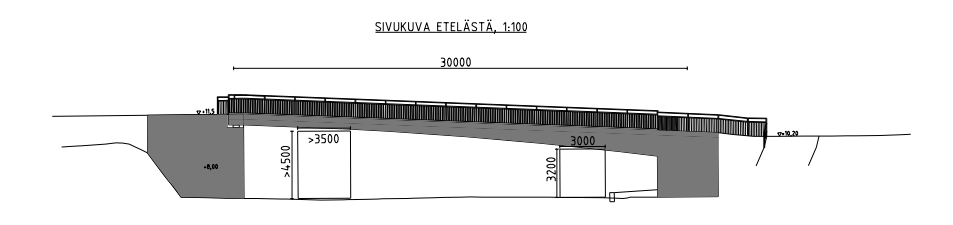
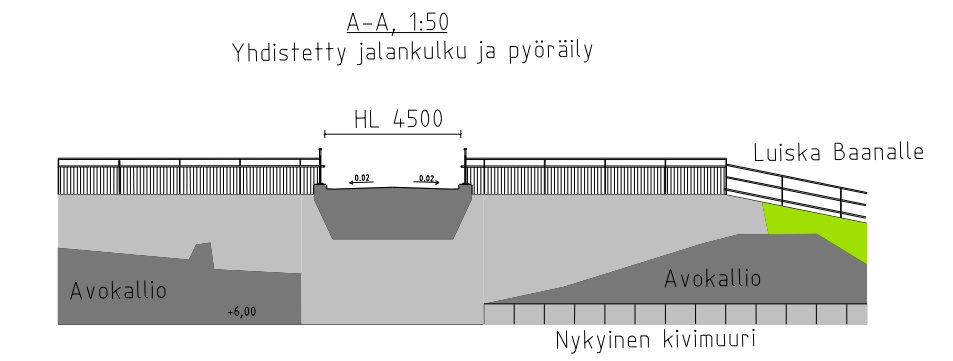


1:10 000

PIIRUSTUSMERKINNÄT

- Ajorata/jalkakäytävä ja pp, asfalttia
- Noppakiveys, monivärinen/harmaa
- Istutus, pensas
- Istutettava lehtipuu
- 3 kiven raita, nupukivi, monivärinen
- Kadun nykyinen likimääräinen korkeusasema
- Kadun likimääräinen korkeusasema
- Reunatuki, luonnonkivi, punainen/harmaa
- Reunatuki, madallettu/luiskattu, luonnonkivi, punainen
- Reunatuki, upotettu, luonnonkivi, punainen
- Köynnökset
- Kaide
- Ajoeste
- Penkki
- Valaisin

Katu kuivatetaan olemassa olevilla hulevesiviemäreillä.



Helsinki Kaupunkiympäristön toimiala		www.hel.fi	
KAUP. OSA, OSA-ALUE		sähköposti: etunimi.sukunimi@hel.fi	
04. Kampi, Kampi			
LASTENKODINKATU			
Välillä Marian sairaala - Työmiehenkatu			
Lastenodinkadun silta ja ramppi sillalle			
Katusuunnitelma			
MK	LIITTY	NRO	KHS
1:500	KORVAA	31341/1	KYLK
1:50	KORVATTU	TASOKOORDINAATISTO:	HYV. 15.11.2020 R. Putkonen
1:100	ASEMAKAAVA	ETRS-GK25	TARK. 15.11.2020 I. Rantanen
	465,7889,8504	KORKEUSJÄRJESTELMÄ:	PROJ. 15.11.2020 O-P. Aalto
	9771	N2000	HYV. 15.11.2020 J. Väätäinen
Linnitustie 6D		HYV. 15.11.2020 J. Väätäinen	TARK. 15.11.2020 J. Väätäinen
02600 Espoo		LAAT. 15.11.2020 K. Reittu, J. Tiainen	
020 747 6000			
www.sitowise.com			

