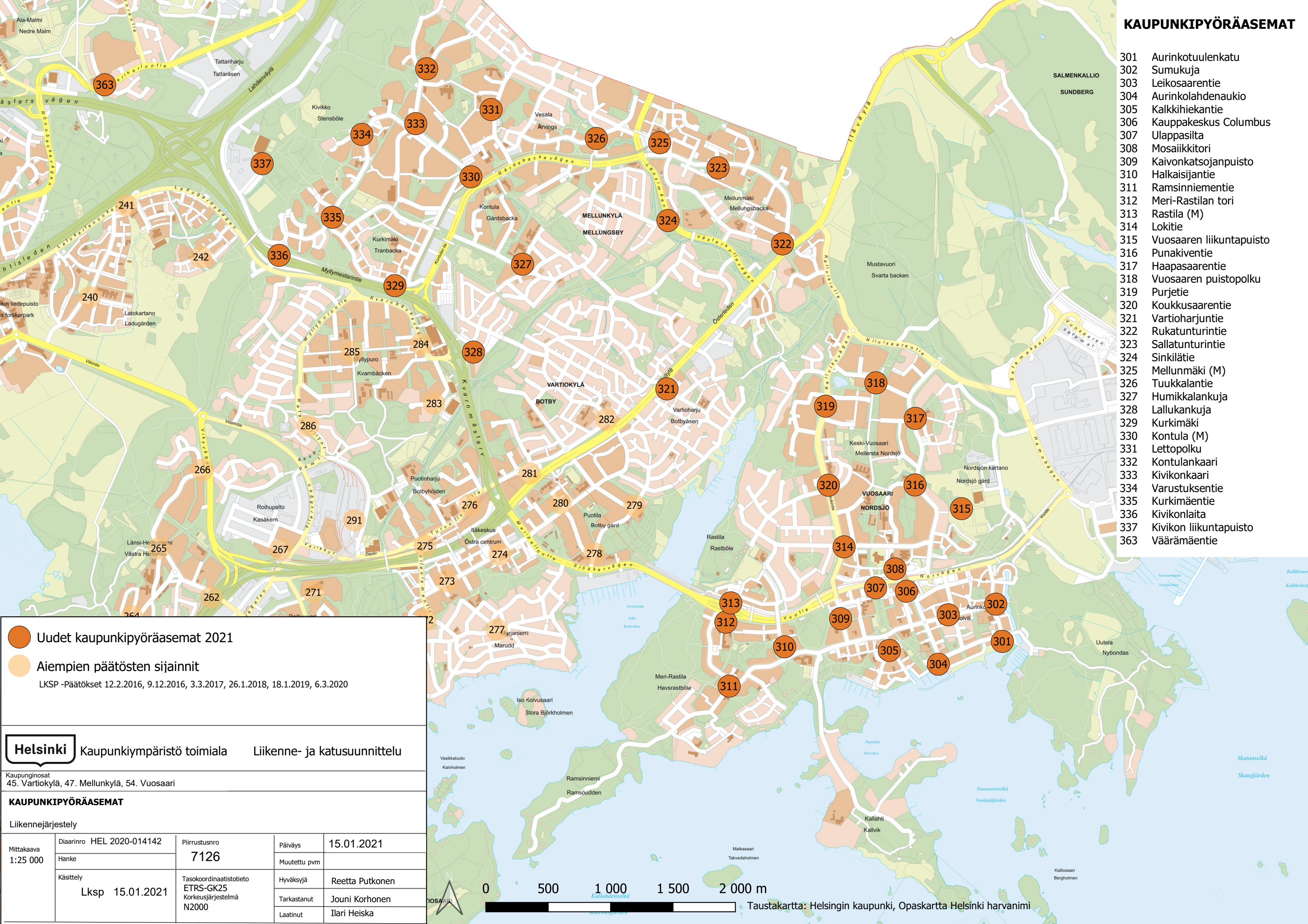


# KAUPUNKIPYÖRÄASEMAT

- 301 Aurinkotuulenkatu
- 302 Sumukuja
- 303 Leikosaentie
- 304 Aurinkolahdenaukio
- 305 Kalkkihiekantie
- 306 Kauppakeskus Columbus
- 307 Ulappasilta
- 308 Mosaiikkitori
- 309 Kaivonkatsojanpuisto
- 310 Halkaisijantie
- 311 Ramsinniementie
- 312 Meri-Rastilan tori
- 313 Rastila (M)
- 314 Lokitie
- 315 Vuosaaren liikuntapuisto
- 316 Punakiventie
- 317 Haapasaarentie
- 318 Vuosaaren puistopolku
- 319 Purjetie
- 320 Koukkusaarentie
- 321 Vartioharjuntie
- 322 Rukatunturintie
- 323 Sallatunturintie
- 324 Sinkilätie
- 325 Mellunmäki (M)
- 326 Tuukkalanatie
- 327 Humikkalankuja
- 328 Lallukankuja
- 329 Kurkimäki
- 330 Kontula (M)
- 331 Lettopolku
- 332 Kontulankaari
- 333 Kivikonkaari
- 334 Varustuksentie
- 335 Kurkimäentie
- 336 Kivikonlaita
- 337 Kivikon liikuntapuisto
- 363 Väärämäentie



**Uudet kaupunkipyöräasemat 2021**

**Aiempien päätösten sijainnit**

LKSP -Päätökset 12.2.2016, 9.12.2016, 3.3.2017, 26.1.2018, 18.1.2019, 6.3.2020

**Helsinki** Kaupunkiympäristö toimiala Liikenne- ja katusuunnittelu

Kaupunginosat  
45. Vartiokylä, 47. Mellunkylä, 54. Vuosaari

## KAUPUNKIPYÖRÄASEMAT

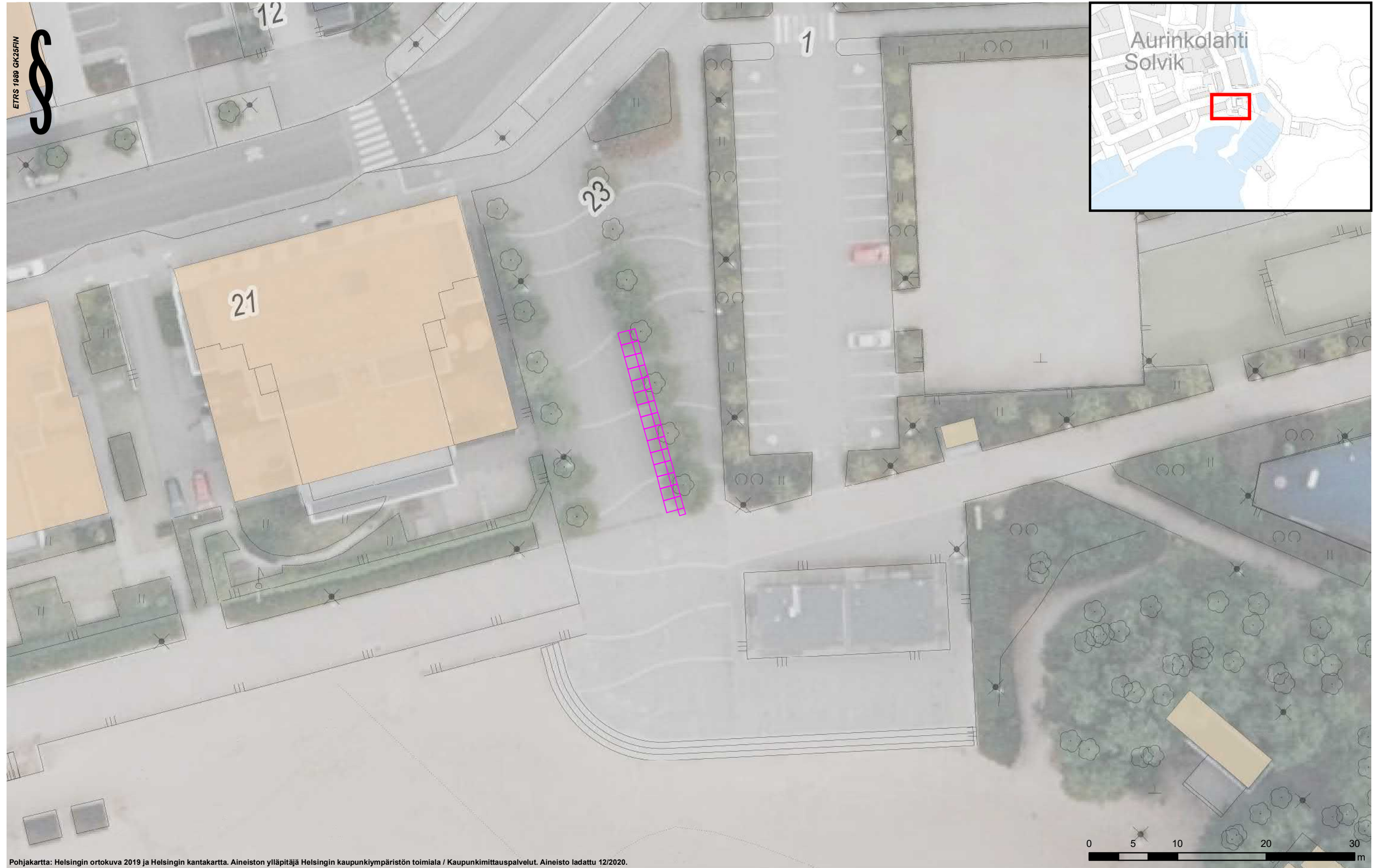
Liikennejärjestely

Mittakaava 1:25 000	Diariinro HEL 2020-014142	Piirustusno <b>7126</b>	Päiväys	15.01.2021
	Hanke		Muutettu pvm	
	Käsittely	Tasakoordinaatistotieto ETRS-GK25 Korkeusjärjestelmä N2000	Hyväksyjä	Reetta Putkonen
	Lksp 15.01.2021		Tarkastanut	Jouni Korhonen
			Laatinut	Ilari Heiska



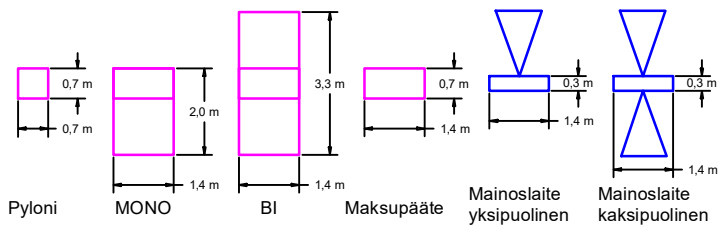
Taustakartta: Helsingin kaupunki, Opaskartta Helsinki harvanimi





Pohjakartta: Helsingin ortokuva 2019 ja Helsingin kantakartta. Aineiston ylläpitäjä Helsingin kaupunkiympäristön toimiala / Kaupunkimittauspalvelut. Aineisto ladattu 12/2020.

**Kaupunkipyöräasemien tyypimitat**



**Aseman tyyppi ja koko**

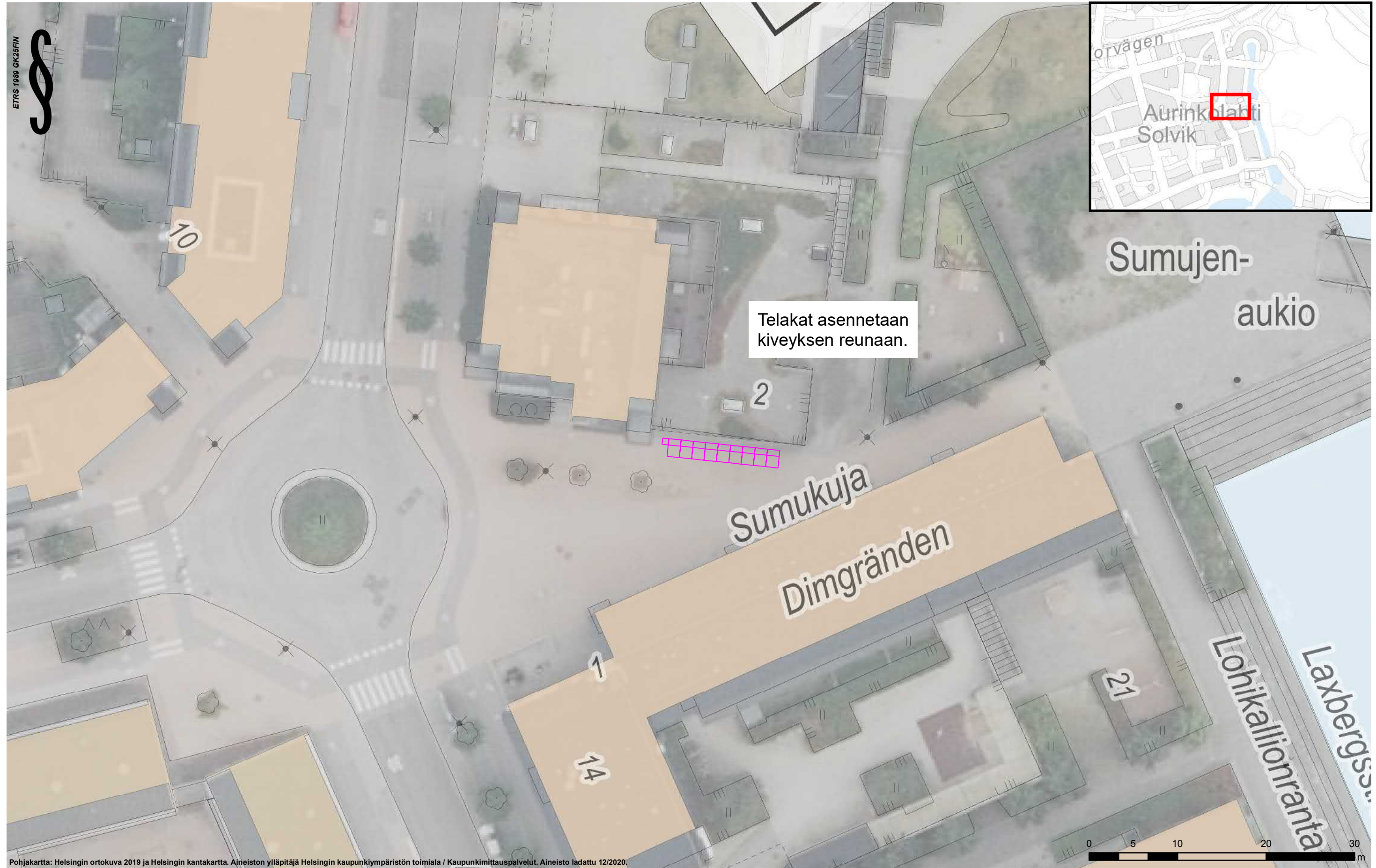
MONO 30 (21 m)

*Ohjeellinen*

<b>CITY BIKE FINLAND OY</b>			
<b>Kaupunkipyöräasemat 2021</b>			
301 Aurinkotuulenkatu, Solvikinkatu 21			
SUUNN.	Heikkilä, M	KORK.	
TARK.	Raninen, M	MK.	1:400
PVM.	13.12.2020	KARTTA	



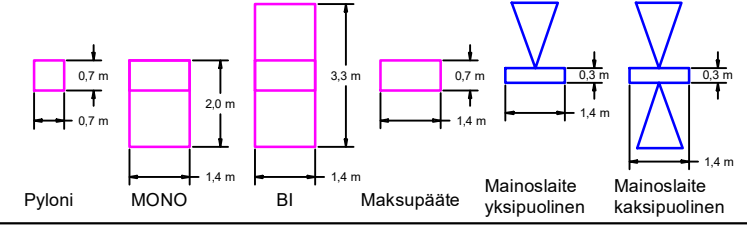




Pohjakartta: Helsingin ortokuva 2019 ja Helsingin kantakartta. Aineiston ylläpitäjä Helsingin kaupunkiympäristön toimiala / Kaupunkimittauspalvelut. Aineisto ladattu 12/2020.



**Kaupunkipyöräasemien tyypimitat**



**Aseman tyyppi ja koko**

MONO 18 (12,6 m)

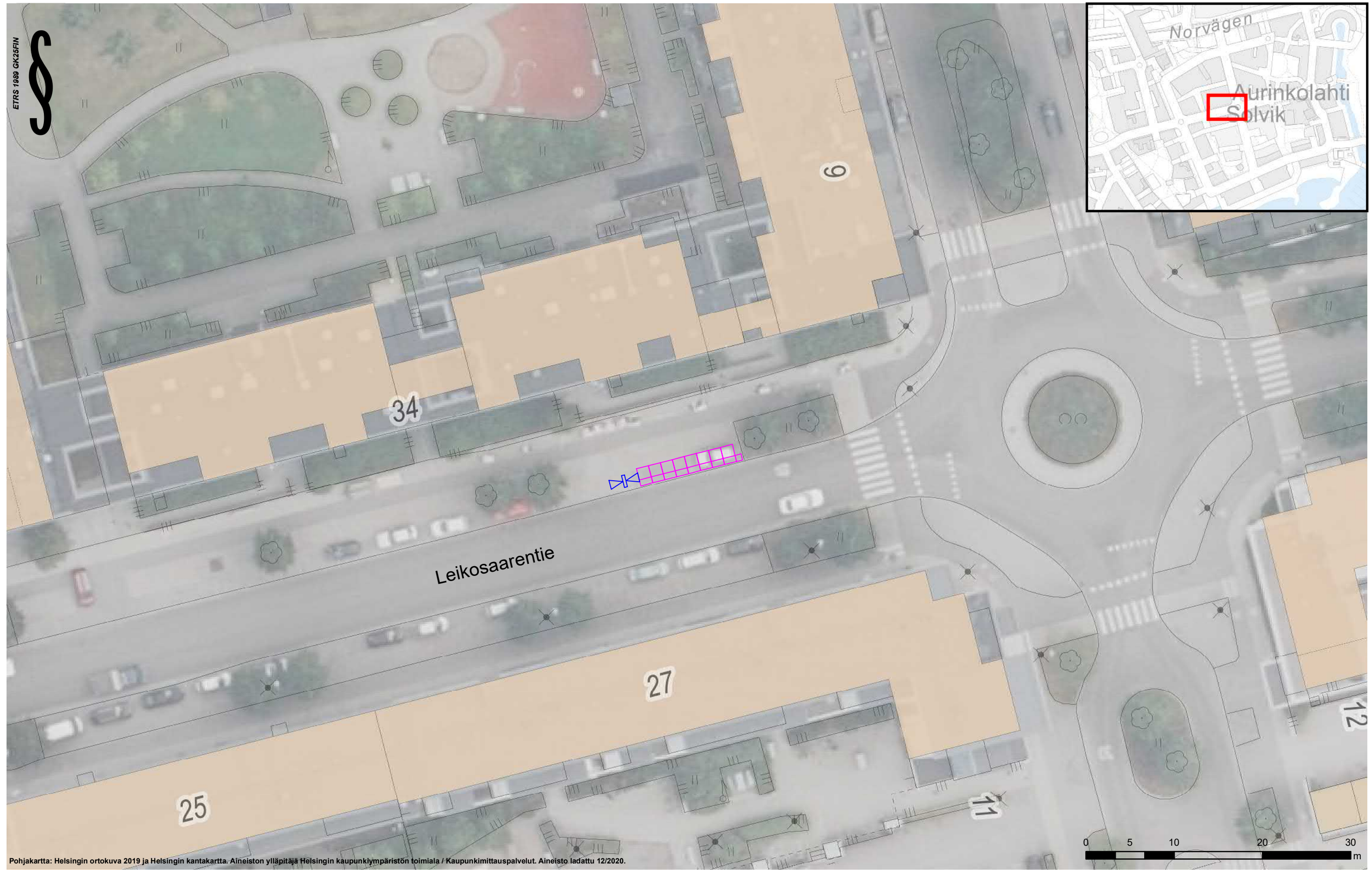
**CITY BIKE FINLAND OY**  
**Kaupunkipyöräasemat 2021**  
 302 Sumukuja, Sumukuja 2

SUUNN.	Heikkilä, M	KORK.	
TARK.	Raninen, M	MK.	1:400
PVM.	13.12.2020	KARTTA	

*Ohjeellinen*

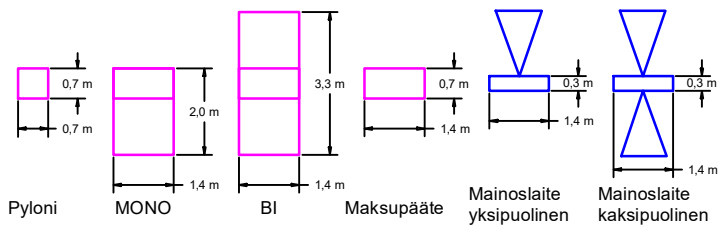






Pohjakartta: Helsingin ortokuva 2019 ja Helsingin kantakartta. Aineiston ylläpitäjä Helsingin kaupunkiympäristön toimiala / Kaupunkimittauspalvelut. Aineisto ladattu 12/2020.

**Kaupunkipyöräasemien tyypimitat**



**Aseman tyyppi ja koko**

MONO 16 (11,2 m)

*Ohjeellinen*

<b>CITY BIKE FINLAND OY</b>			
<b>Kaupunkipyöräasemat 2021</b>			
303 Leikosaarentie, Leikosaarentie 25			
SUUNN.	Heikkilä, M	KORK.	
TARK.	Raninen, M	MK.	1:400
PVM.	13.12.2020	KARTTA	





ETRS 1989 GK25FIN



6

2

8

6

10

Juhannusruusun  
Pimpinellrosgränden

Aurinkolahdenaukio


Solviksplatsen

Aurinkoranta

Solstranden

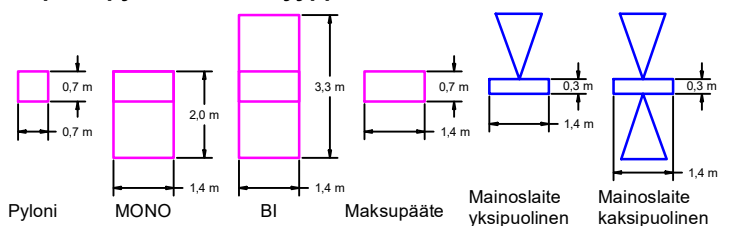
Telakat  
asennetaan  
vinoon, LEFT

rakennuksen kulman  
kohdalta alkaen



Pohjakartta: Helsingin ortokuva 2019 ja Helsingin kantakartta. Aineiston ylläpitäjä Helsingin kaupunkiympäristön toimiala / Kaupunkimittauspalvelut. Aineisto ladattu 12/2020.

**Kaupunkipyöräasemien tyypimitat**



**Aseman tyyppi ja koko**

MONO 24 (16,8 m)

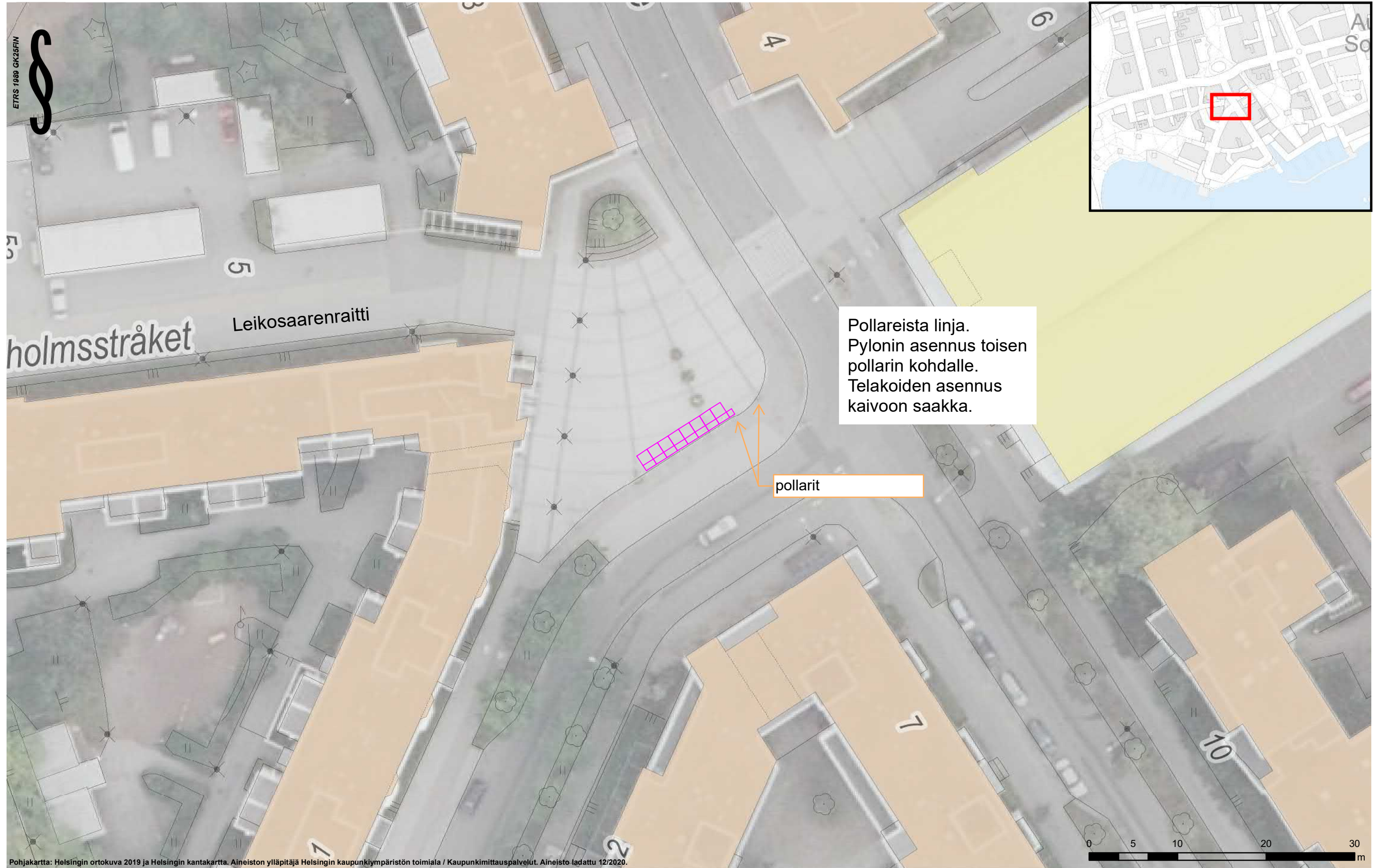
<b>CITY BIKE FINLAND OY</b>			
<b>Kaupunkipyöräasemat 2021</b>			
304 Aurinkolahdenaukio, Aurinkoranta 8			
SUUNN.	Heikkilä, M	KORK.	
TARK.	Raninen, M	MK.	1:400
PVM.	13.12.2020	KARTTA	

Ohjeellinen





ETRS 1989 GK25FIN



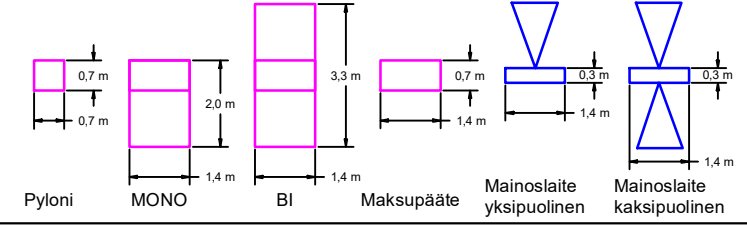
Pollareista linja.  
Pylonin asennus toisen  
pollarin kohdalle.  
Telakoiden asennus  
kaivoon saakka.

pollarit

Pohjakartta: Helsingin ortokuva 2019 ja Helsingin kantakartta. Aineiston ylläpitäjä Helsingin kaupunkiympäristön toimiala / Kaupunkimittauspalvelut. Aineisto ladattu 12/2020.



**Kaupunkipyöräasemien tyypimitat**



**Aseman tyyppi ja koko**

MONO 16 (11,2 m)

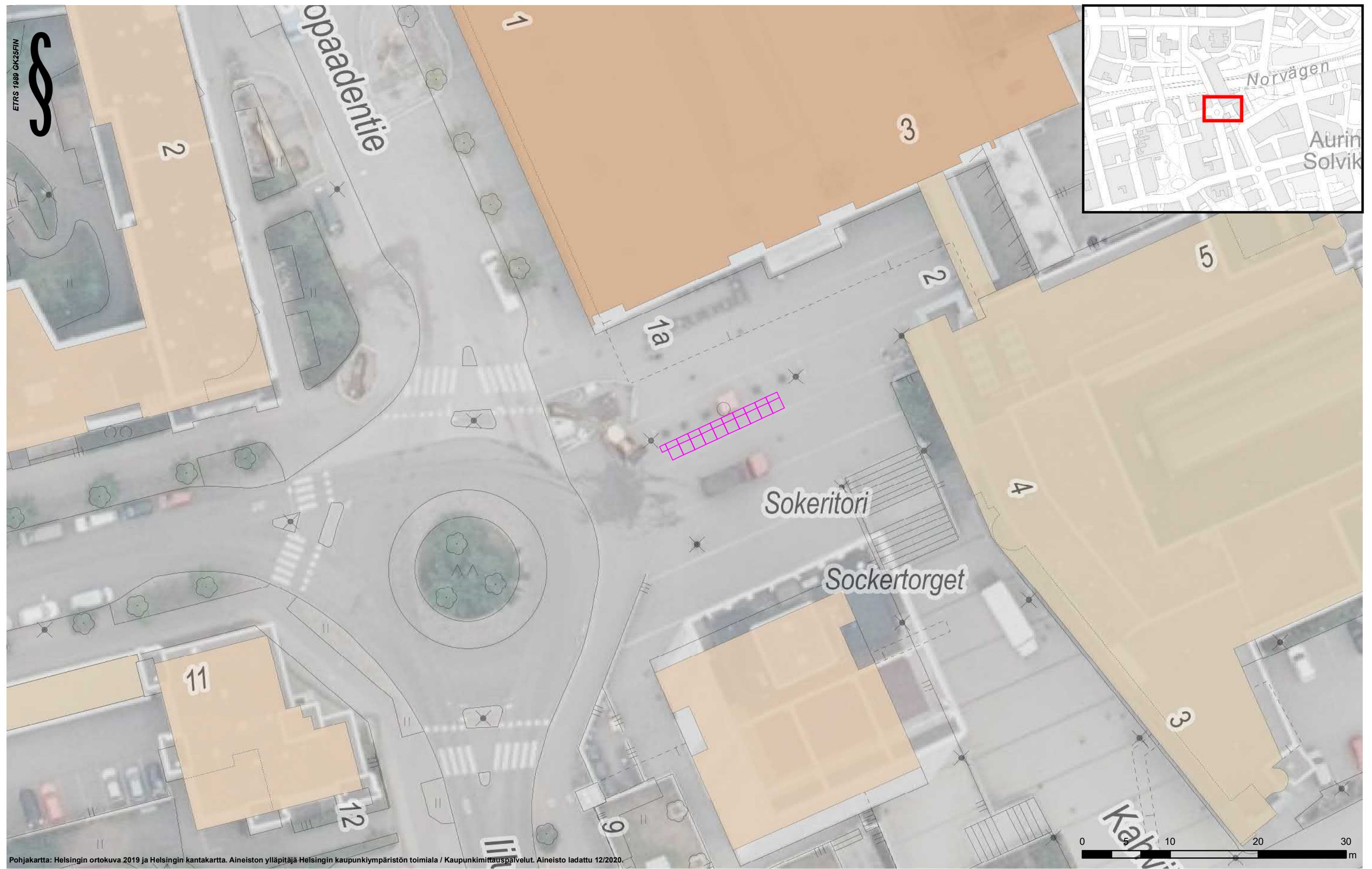
**CITY BIKE FINLAND OY**  
Kaupunkipyöräasemat 2021  
305 Kalkkiahiekkatie, Kalkkiahiekkatie 1



SUUNN.	Heikkilä, M	KORK.	
TARK.	Raninen, M	MK.	1:400
PVM.	13.12.2020	KARTTA	

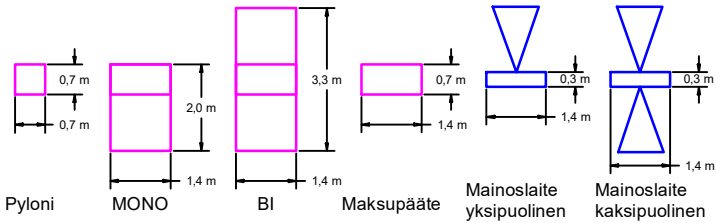
Ohjeellinen





Pohjakartta: Helsingin ortokuva 2019 ja Helsingin kantakartta. Aineiston ylläpitäjä Helsingin kaupunkiympäristön toimiala / Kaupunkimittauspalvelut. Aineisto ladattu 12/2020.

**Kaupunkipyöräasemien tyypimitat**



**Aseman tyyppi ja koko**

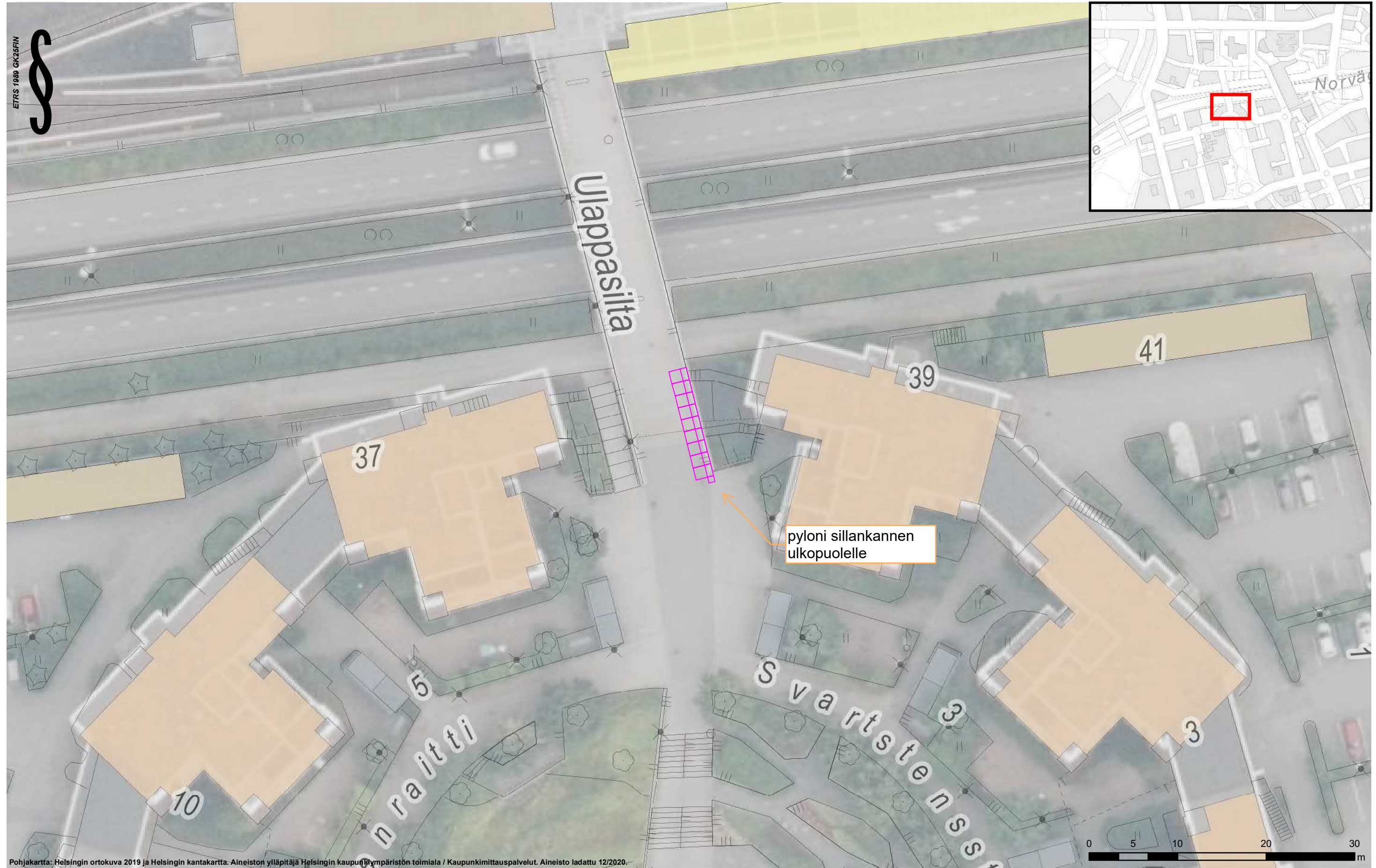
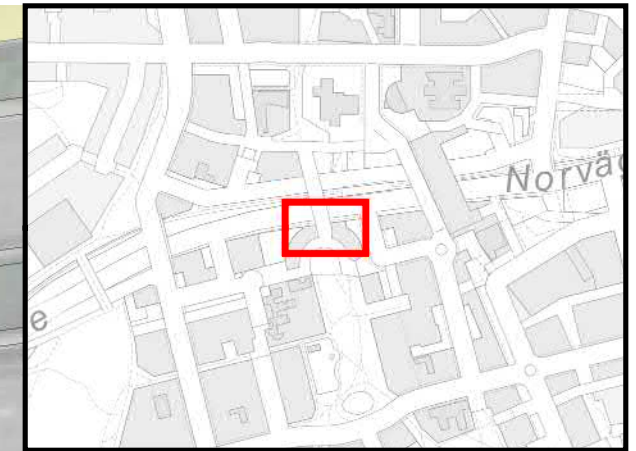
MONO 20 (14 m)

**Ohjeellinen**

<b>CITY BIKE FINLAND OY</b>			
<b>Kaupunkipyöräasemat 2021</b>			
306 Kauppakeskus Columbus, Valkopaadentie 1			
SUUNN.	Heikkilä, M	KORK.	
TARK.	Raninen, M	MK.	1:400
PVM.	13.12.2020	KARTTA	



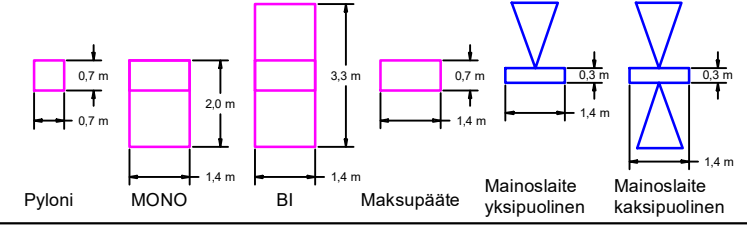




Pohjakartta: Helsingin ortokuva 2019 ja Helsingin kantakartta. Aineiston ylläpitäjä Helsingin kaupungin ympäristön toimiala / Kaupunkimittaustalvet. Aineisto ladattu 12/2020.



**Kaupunkipyöräasemien tyypimitat**



**Aseman tyyppi ja koko**

MONO 18 (12,6 m)

**CITY BIKE FINLAND OY**  
**Kaupunkipyöräasemat 2021**  
 307 Ulappasilta, Ulappasilta 1

SUUNN.	Heikkilä, M	KORK.	
TARK.	Raninen, M	MK.	1:400
PVM.	13.12.2020	KARTTA	

*Ohjeellinen*



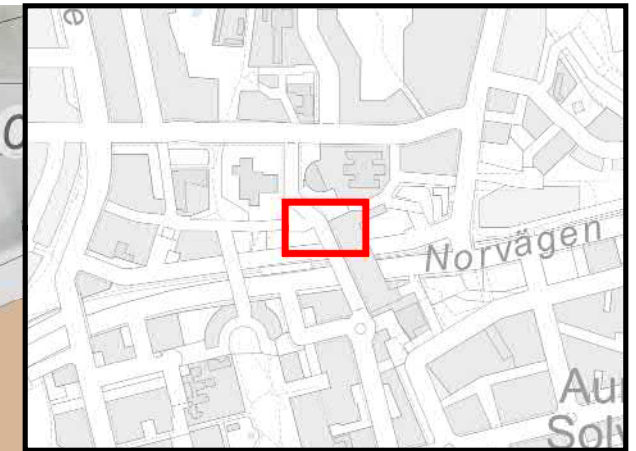


ETRS 1989 GK25FIN



Mosaiktorget

M



Norvägen

Au  
Sol

2,0 m

1

4b

4a

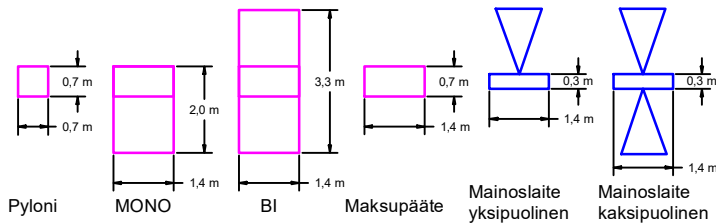
7a

7b

Pohjakartta: Helsingin ortokuva 2019 ja Helsingin kantakartta. Aineiston ylläpitäjä Helsingin kaupunkiympäristön toimiala / Kaupunkimittaustalvelut. Aineisto ladattu 12/2020.



**Kaupunkipyöräasemien tyypimitat**



**Aseman tyyppi ja koko**

MONO 24 (16,8 m)

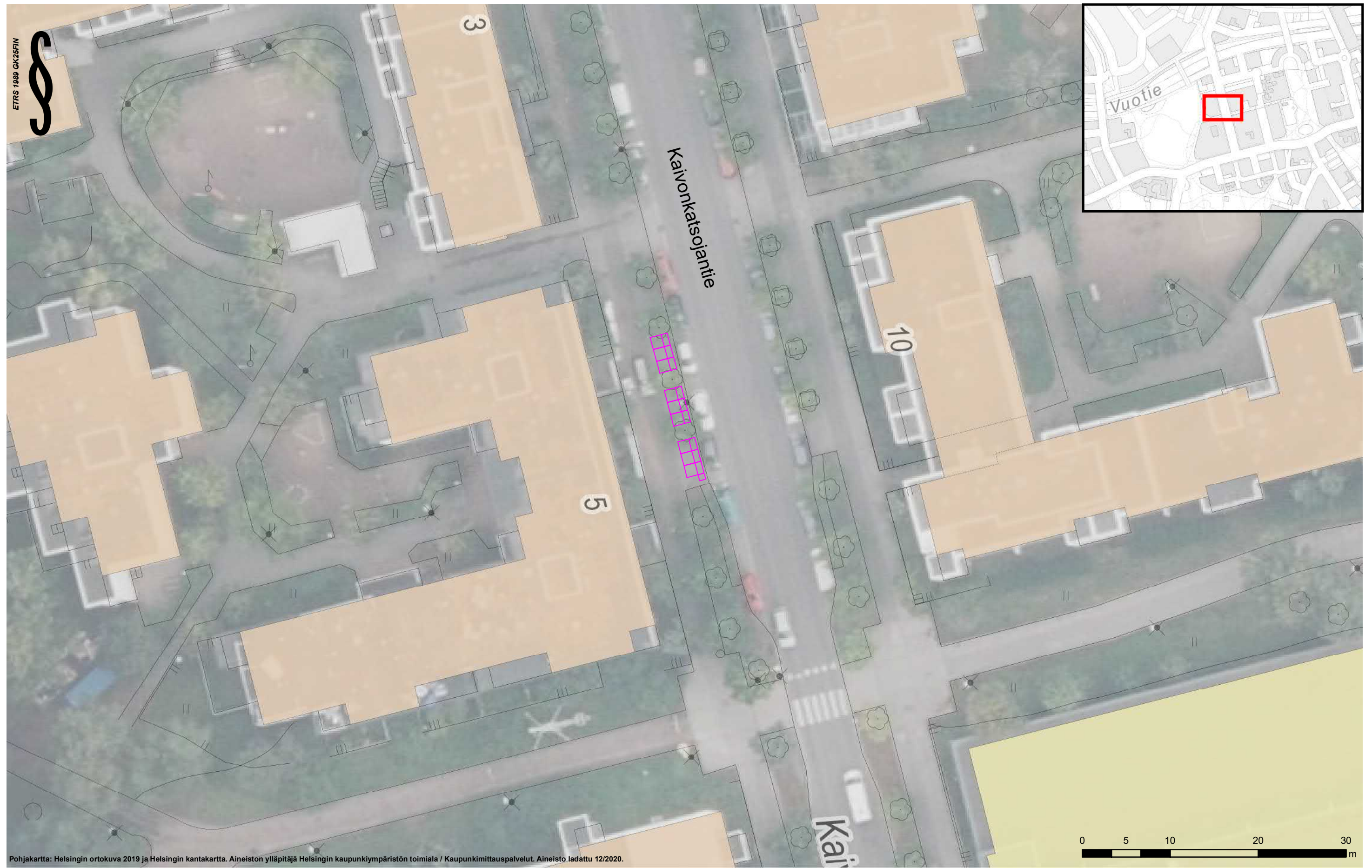
CITY BIKE FINLAND OY  
Kaupunkipyöräasemat 2021  
308 Mosaiikkitori, Mosaiikkitori 1



SUUNN.	Heikkilä, M	KORK.	
TARK.	Raninen, M	MK.	1:400
PVM.	13.12.2020	KARTTA	

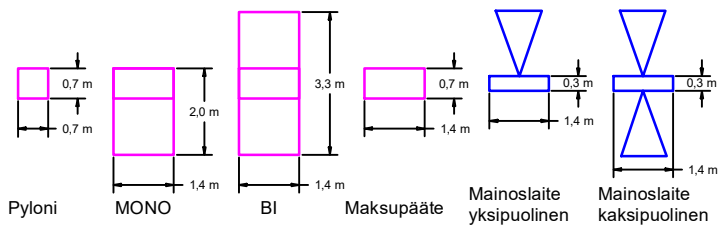
Ohjeellinen





Pohjakartta: Helsingin ortokuva 2019 ja Helsingin kantakartta. Aineiston ylläpitäjä Helsingin kaupunkiympäristön toimiala / Kaupunkimittauspalvelut. Aineisto ladattu 12/2020.

**Kaupunkipyöräasemien tyypimitat**



**Aseman tyyppi ja koko**

MONO 18 (12,6 m)

*Ohjeellinen*

CITY BIKE FINLAND OY		
Kaupunkipyöräasemat 2021		
309 Kaivonkatsojanpuisto, Kaivonkatsojantie 5		
SUUNN.	Heikkilä, M	KORK.
TARK.	Raninen, M	MK.
PVM.	13.12.2020	KARTTA
		1:400





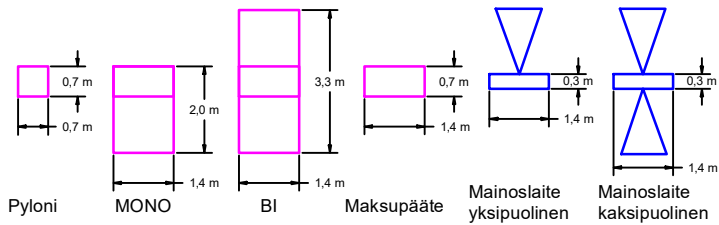
ETRS 1989 GK25FIN



Pohjakartta: Helsingin ortokuva 2019 ja Helsingin kantakartta. Aineiston ylläpitäjä Helsingin kaupunkiympäristön toimiala / Kaupunkimittaustalvet. Aineisto ladattu 12/2020.



**Kaupunkipyöräasemien tyypimitat**



**Aseman tyyppi ja koko**

MONO 18 (12,6 m)

**Ohjeellinen**

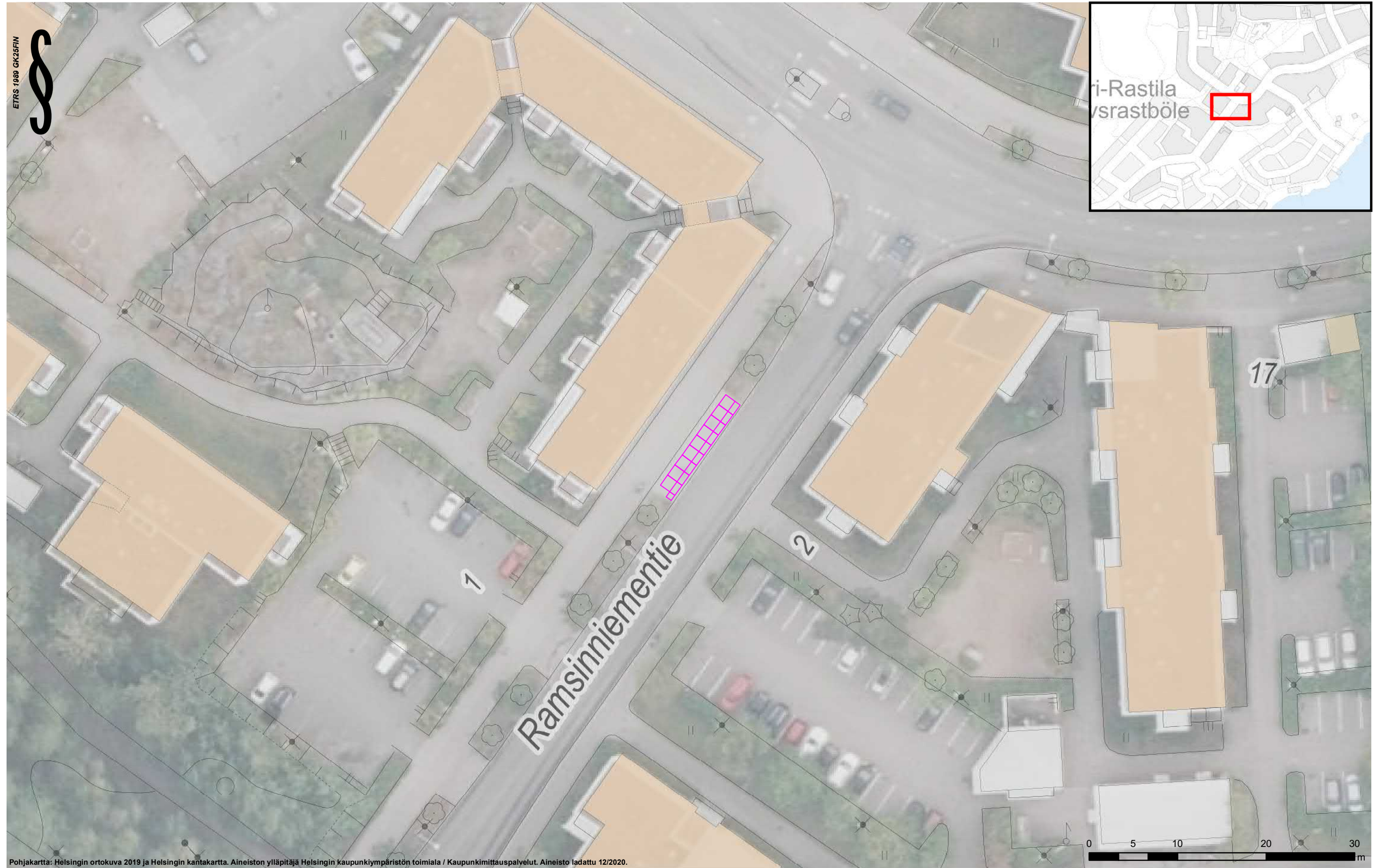
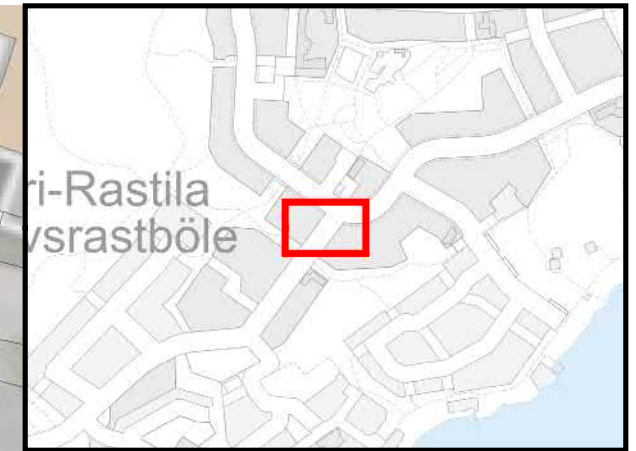
**CITY BIKE FINLAND OY**  
**Kaupunkipyöräasemat 2021**  
310 Halkaisijantie, Halkaisijantie 4



SUUNN.	Heikkilä, M	KORK.	
TARK.	Raninen, M	MK.	1:400
PVM.	13.12.2020	KARTTA	



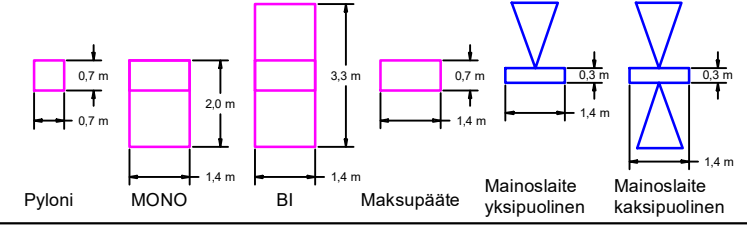
ETRS 1989 GK25FIN



Pohjakartta: Helsingin ortokuva 2019 ja Helsingin kantakartta. Aineiston ylläpitäjä Helsingin kaupunkiympäristön toimiala / Kaupunkimittaupalvelut. Aineisto ladattu 12/2020.



**Kaupunkipyöräasemien tyypimitat**



**Aseman tyyppi ja koko**

MONO 18 (12,6 m)

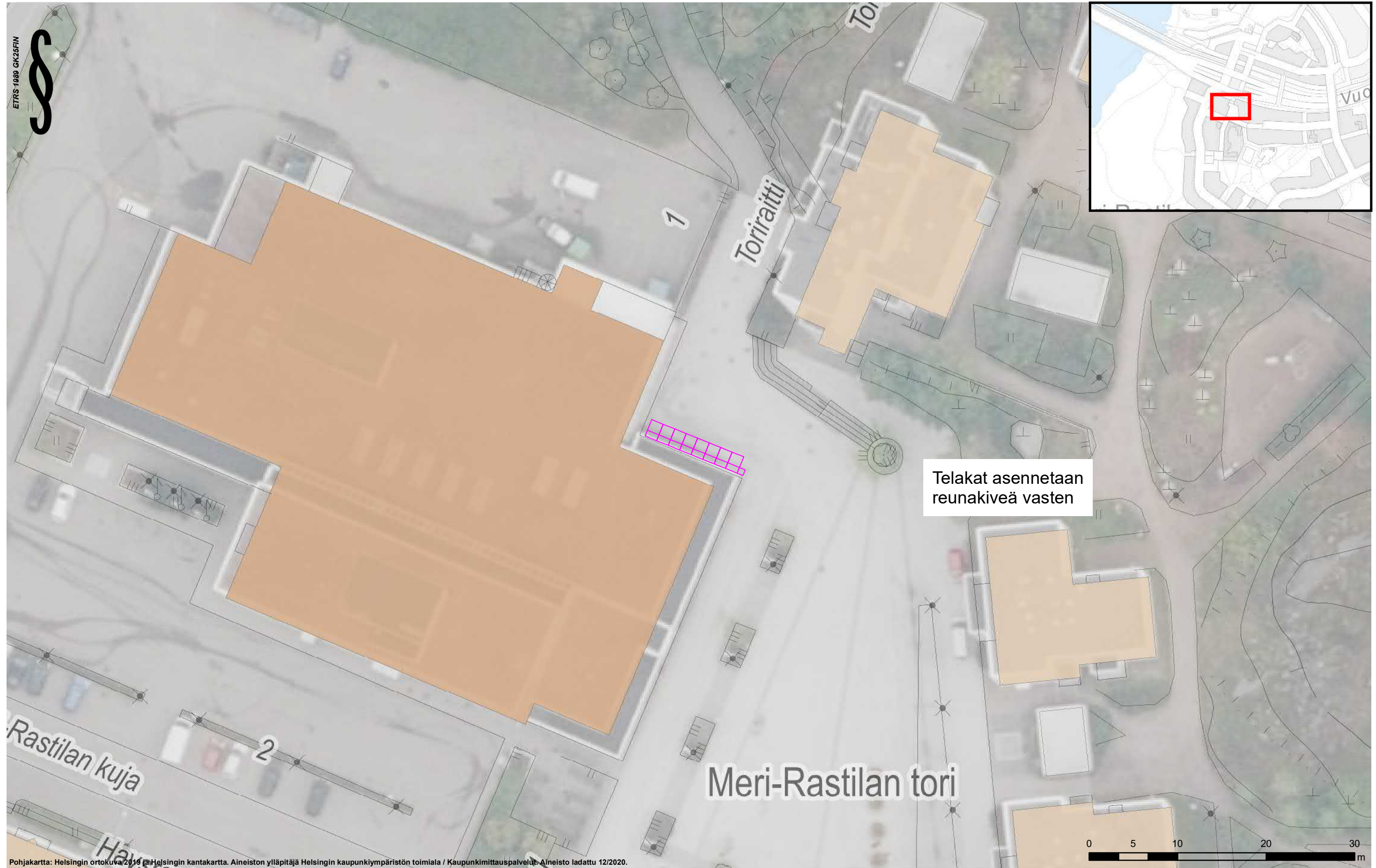
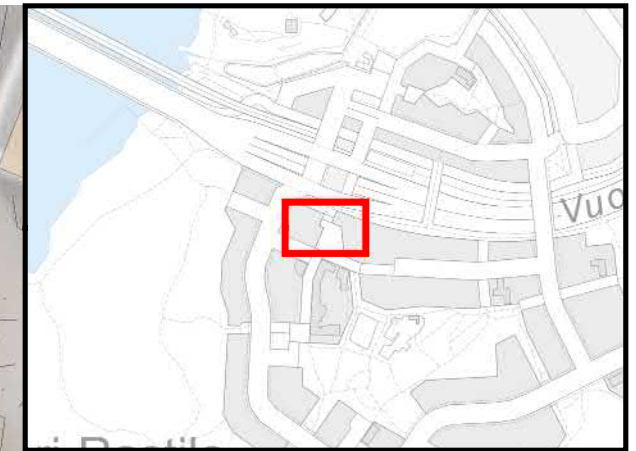
**CITY BIKE FINLAND OY**  
Kaupunkipyöräasemat 2021  
311 Ramsinniementie, Ramsinniementie 1

SUUNN.	Heikkilä, M	KORK.	
TARK.	Raninen, M	MK.	1:400
PVM.	13.12.2020	KARTTA	

**Ohjeellinen**





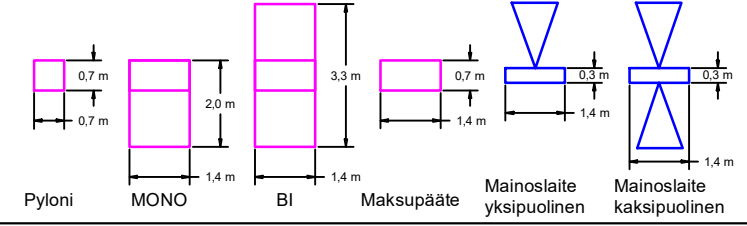


Telakat asennetaan reunakiveä vasten

Meri-Rastilan tori

Pohjakartta: Helsingin ortokuva 2019 ja Helsingin kantakartta. Aineiston ylläpitäjä Helsingin kaupunkiympäristön toimiala / Kaupunkimittaustalous. Aineisto ladattu 12/2020.

**Kaupunkipyöräasemien tyypimitat**



**Aseman tyyppi ja koko**

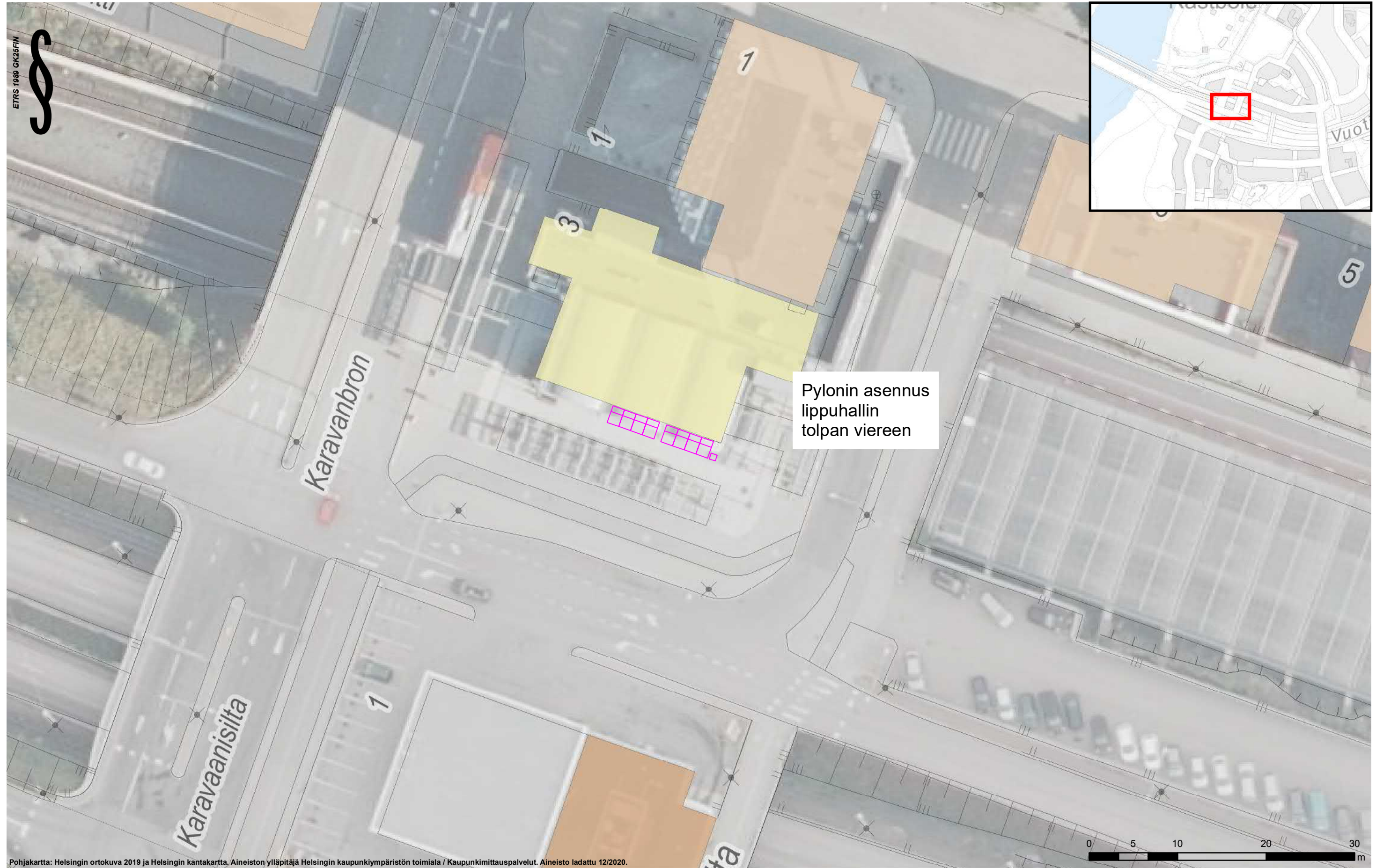
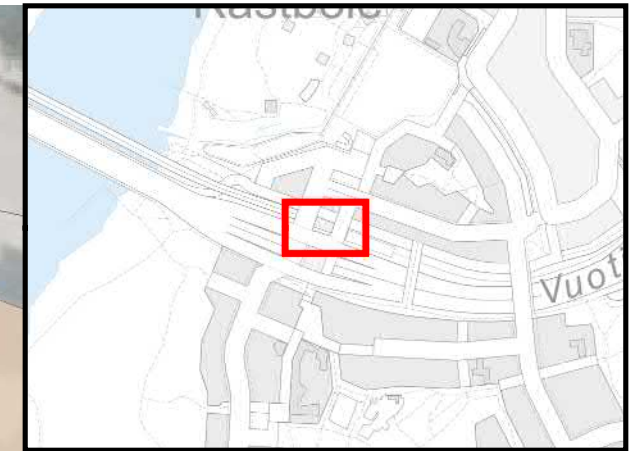
MONO 16 (11,2 m)

CITY BIKE FINLAND OY			
Kaupunkipyöräasemat 2021			
312 Meri-Rastilan tori, Meri-Rastilan kuja 2			
SUUNN.	Heikkilä, M	KORK.	
TARK.	Raninen, M	MK.	1:400
PVM.	13.12.2020	KARTTA	

Ohjeellinen



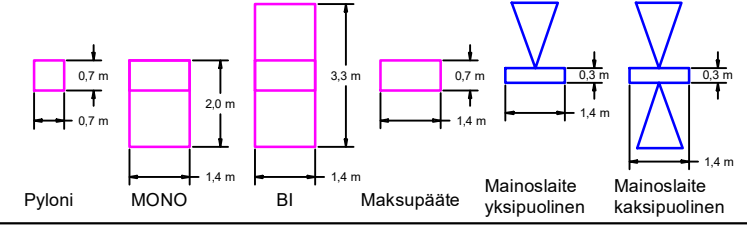




Pylonin asennus lippuhallin tolpan viereen

Pohjakartta: Helsingin ortokuva 2019 ja Helsingin kantakartta. Aineiston ylläpitäjä Helsingin kaupunkiympäristön toimiala / Kaupunkimittaustalvelut. Aineisto ladattu 12/2020.

**Kaupunkipyöräasemien tyypimitat**



**Aseman tyyppi ja koko**

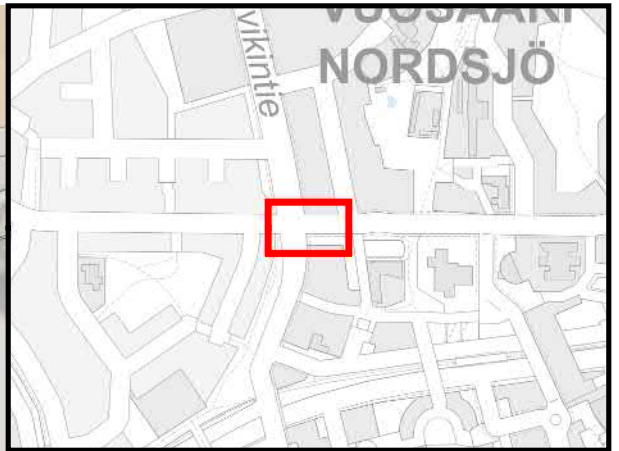
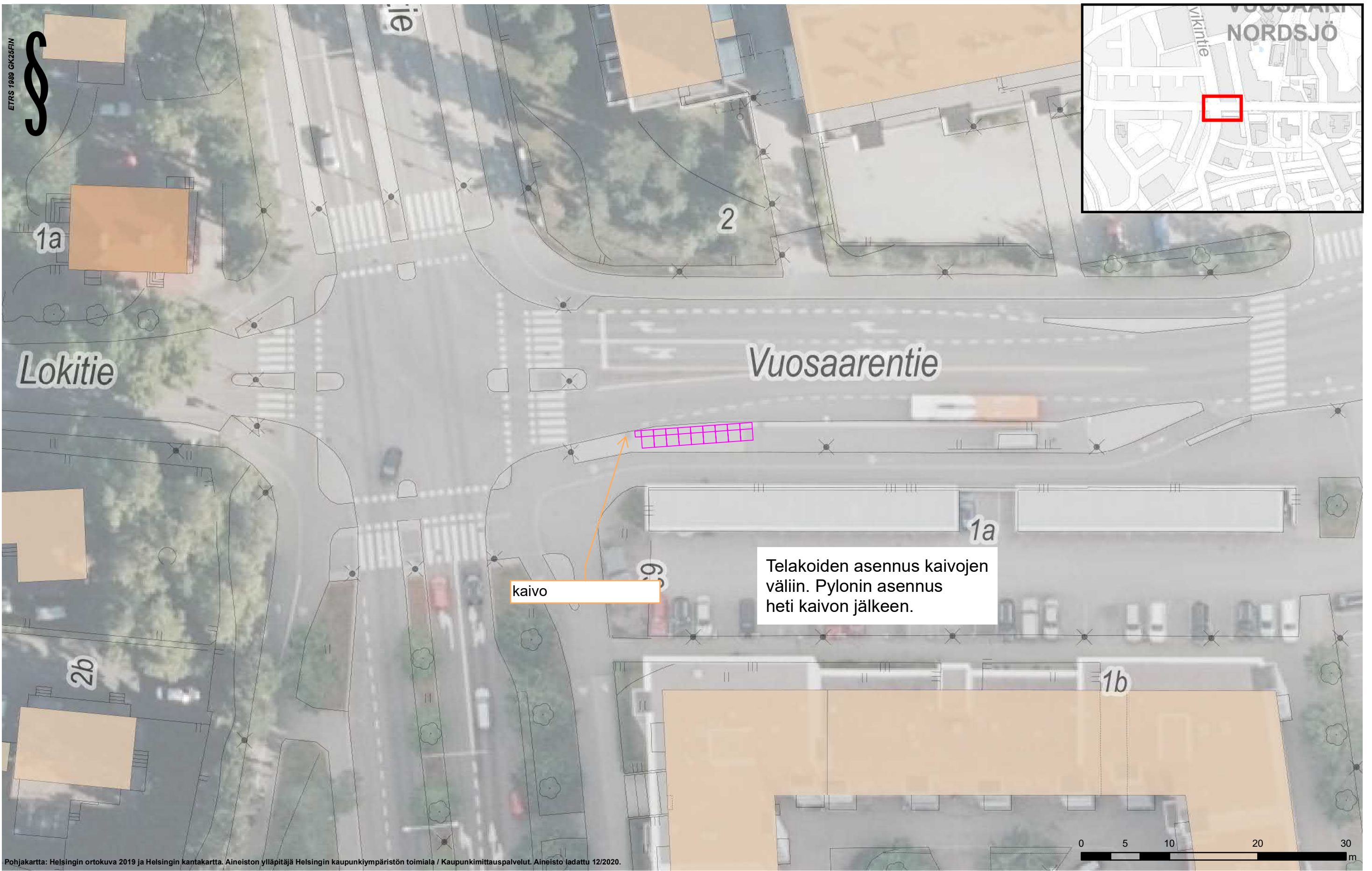
MONO 16 (11,2 m)

<b>CITY BIKE FINLAND OY</b>			
<b>Kaupunkipyöräasemat 2021</b>			
313 Rastila (M), Karavaanisilta 3			
SUUNN.	Heikkilä, M	KORK.	
TARK.	Raninen, M	MK.	1:400
PVM.	13.12.2020	KARTTA	

**Ohjeellinen**





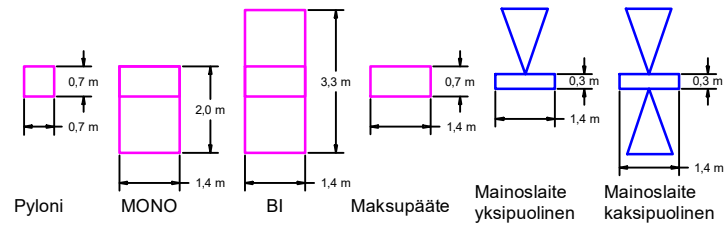


Telakoiden asennus kaivojen väliin. Pylonin asennus heti kaivon jälkeen.

kaivo

Pohjakartta: Helsingin ortokuva 2019 ja Helsingin kantakartta. Aineiston ylläpitäjä Helsingin kaupunkiympäristön toimiala / Kaupunkimittauspalvelut. Aineisto ladattu 12/2020.

**Kaupunkipyöräasemien tyypimitat**



**Aseman tyyppi ja koko**

MONO 18 (12,6 m)

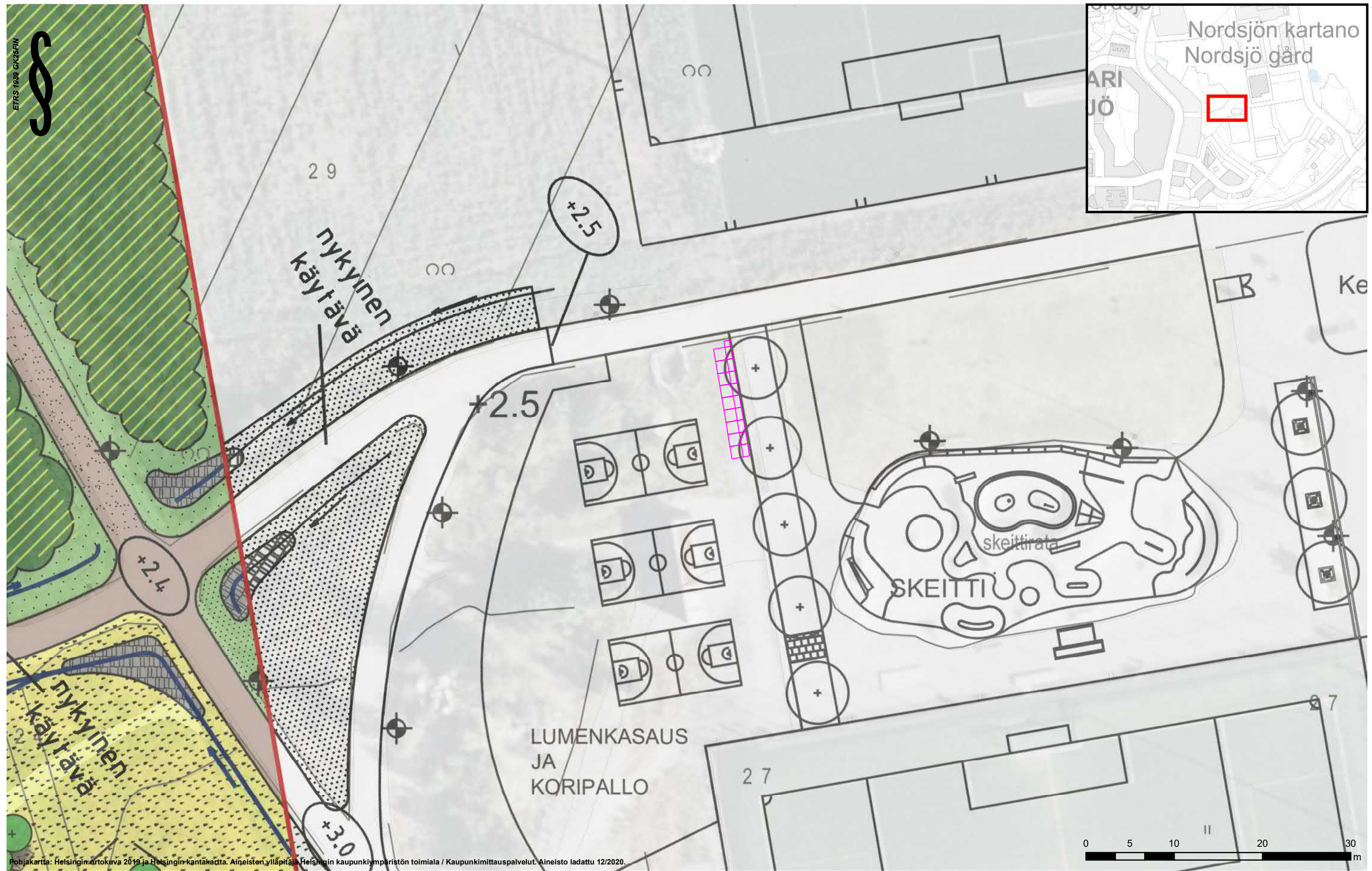
CITY BIKE FINLAND OY			
Kaupunkipyöräasemat 2021			
314 Lokitie, Vuosaarentie 1			
SUUNN.	Heikkilä, M	KORK.	
TARK.	Raninen, M	MK.	1:400
PVM.	13.12.2020	KARTTA	

Ohjeellinen





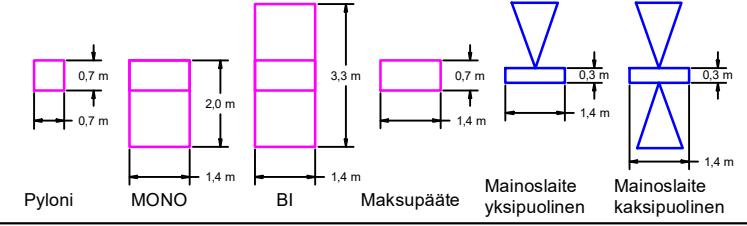
ETRS 1989 GK25FIN



Pohjakartta: Helsingin ortokuva 2019 ja Helsingin kantakartta. Aineiston ylläpitäjä: Helsingin kaupunkiympäristön toimiala / Kaupunkimittaustalouspalvelut. Aineisto ladattu 12/2020.



**Kaupunkipyöräasemien tyypimitat**



**Aseman tyyppi ja koko**

MONO 18 (12,6 m)

Asemalle hankittu tontinomistajan lupa

**CITY BIKE FINLAND OY**  
**Kaupunkipyöräasemat 2021**  
 315 Vuosaaren liikuntapuisto, Palkokuja 4

SUUNN.	Heikkilä, M	KORK.	
TARK.	Raninen, M	MK.	1:400
PVM.	13.12.2020	KARTTA	


Ohjeellinen



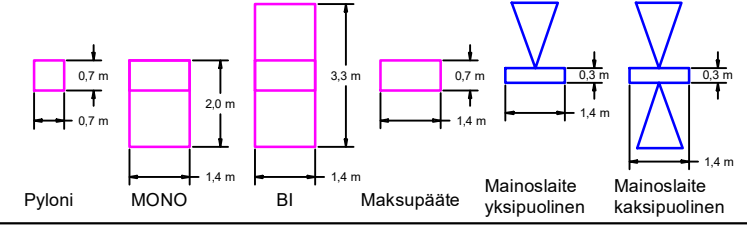
ETRS 1989 GK25FIN



Pohjakartta: Helsingin ortokuva 2019 ja Helsingin kantakartta. Aineiston ylläpitäjä Helsingin kaupunkiympäristön toimiala / Kaupunkimittaustalvelut. Aineisto ladattu 12/2020.



**Kaupunkipyöräasemien tyypimitat**



**Aseman tyyppi ja koko**

MONO 16 (11,2 m)

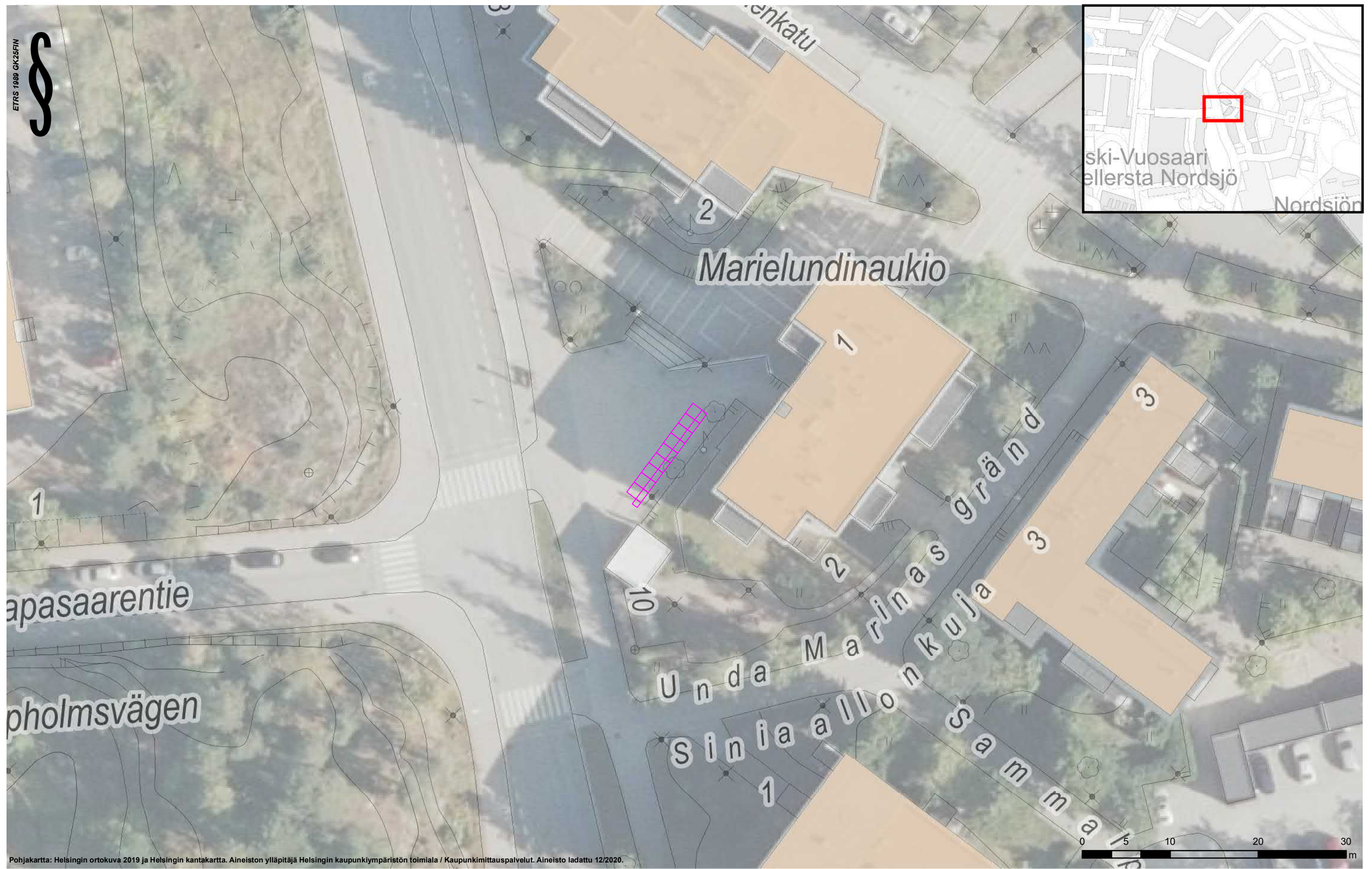
<b>CITY BIKE FINLAND OY</b>			
<b>Kaupunkipyöräasemat 2021</b>			
316 Punakiventie, Punakiventie 12			
SUUNN.	Heikkilä, M	KORK.	
TARK.	Raninen, M	MK.	1:400
PVM.	10.12.2020	KARTTA	

*Ohjeellinen*



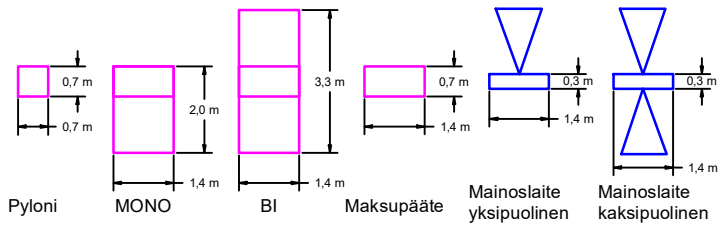


ETRS 1989 GK25FIN



Pohjakartta: Helsingin ortokuva 2019 ja Helsingin kantakartta. Aineiston ylläpitäjä Helsingin kaupunkiympäristön toimiala / Kaupunkimittauspalvelut. Aineisto ladattu 12/2020.

**Kaupunkipyöräasemien tyypimitat**



**Aseman tyyppi ja koko**

MONO 18 (12,6 m)

**Ohjeellinen**

**CITY BIKE FINLAND OY**  
**Kaupunkipyöräasemat 2021**  
 317 Haapasaarentie, Marielundinaukio 1



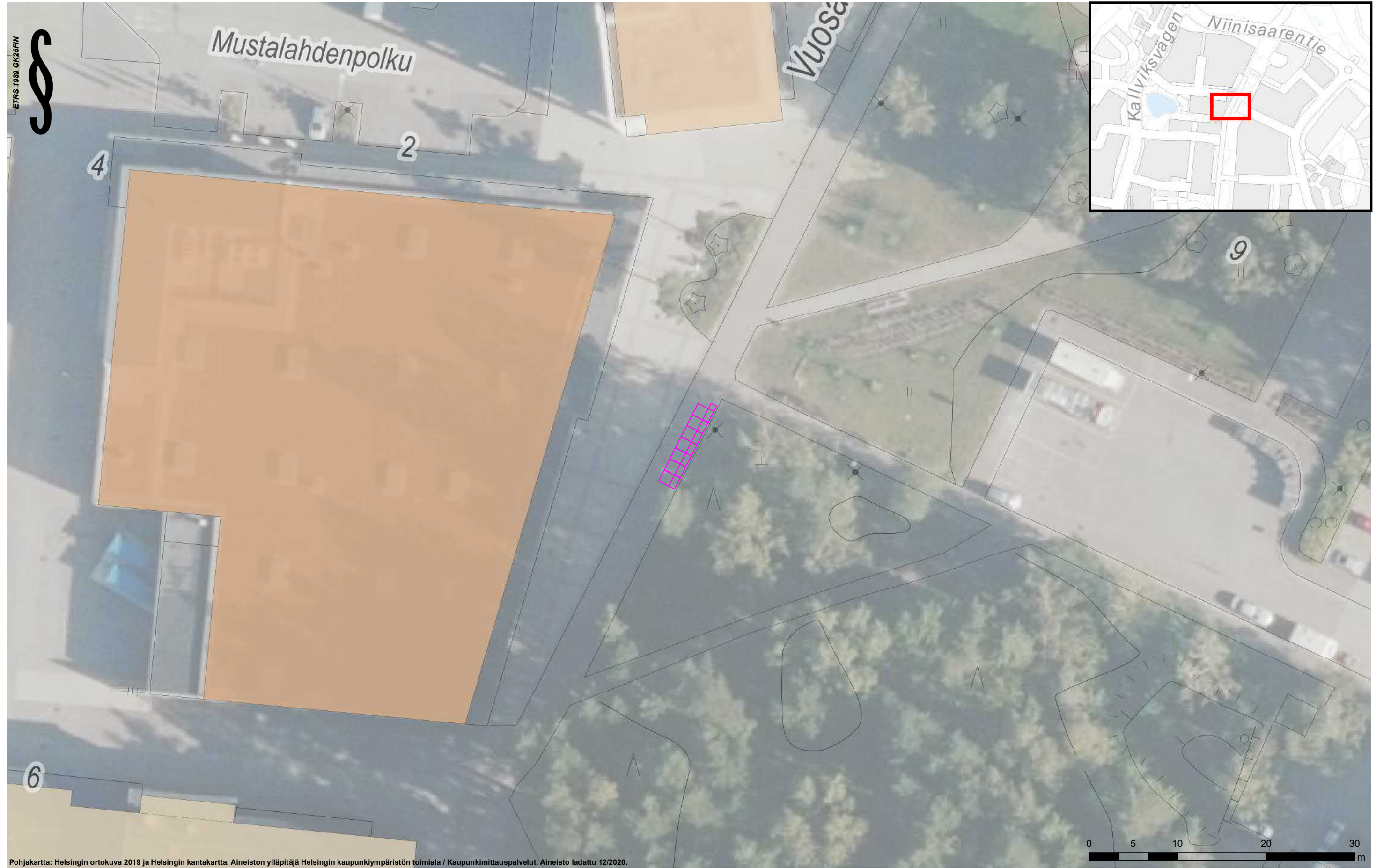
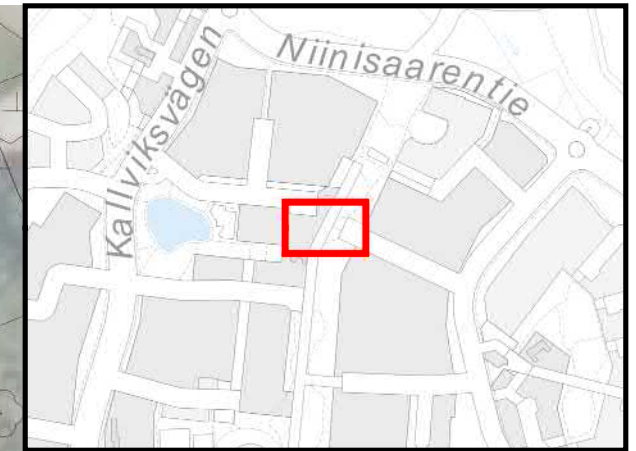
SUUNN.	Heikkilä, M	KORK.	
TARK.	Raninen, M	MK.	1:400
PVM.	13.12.2020	KARTTA	





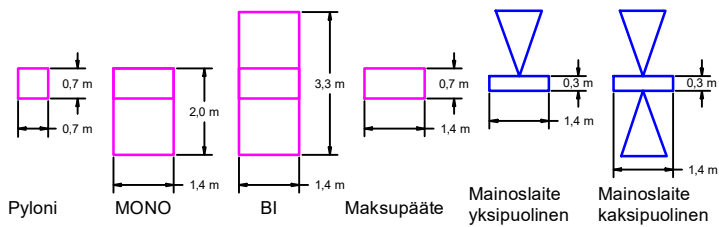
Mustalahdenpolku

Vuosaari



Pohjakartta: Helsingin ortokuva 2019 ja Helsingin kantakartta. Aineiston ylläpitäjä Helsingin kaupunkiympäristön toimiala / Kaupunkimittaustalvelut. Aineisto ladattu 12/2020.

**Kaupunkipyöräasemien tyypimitat**



**Aseman tyyppi ja koko**

MONO 14 (9,8 m)

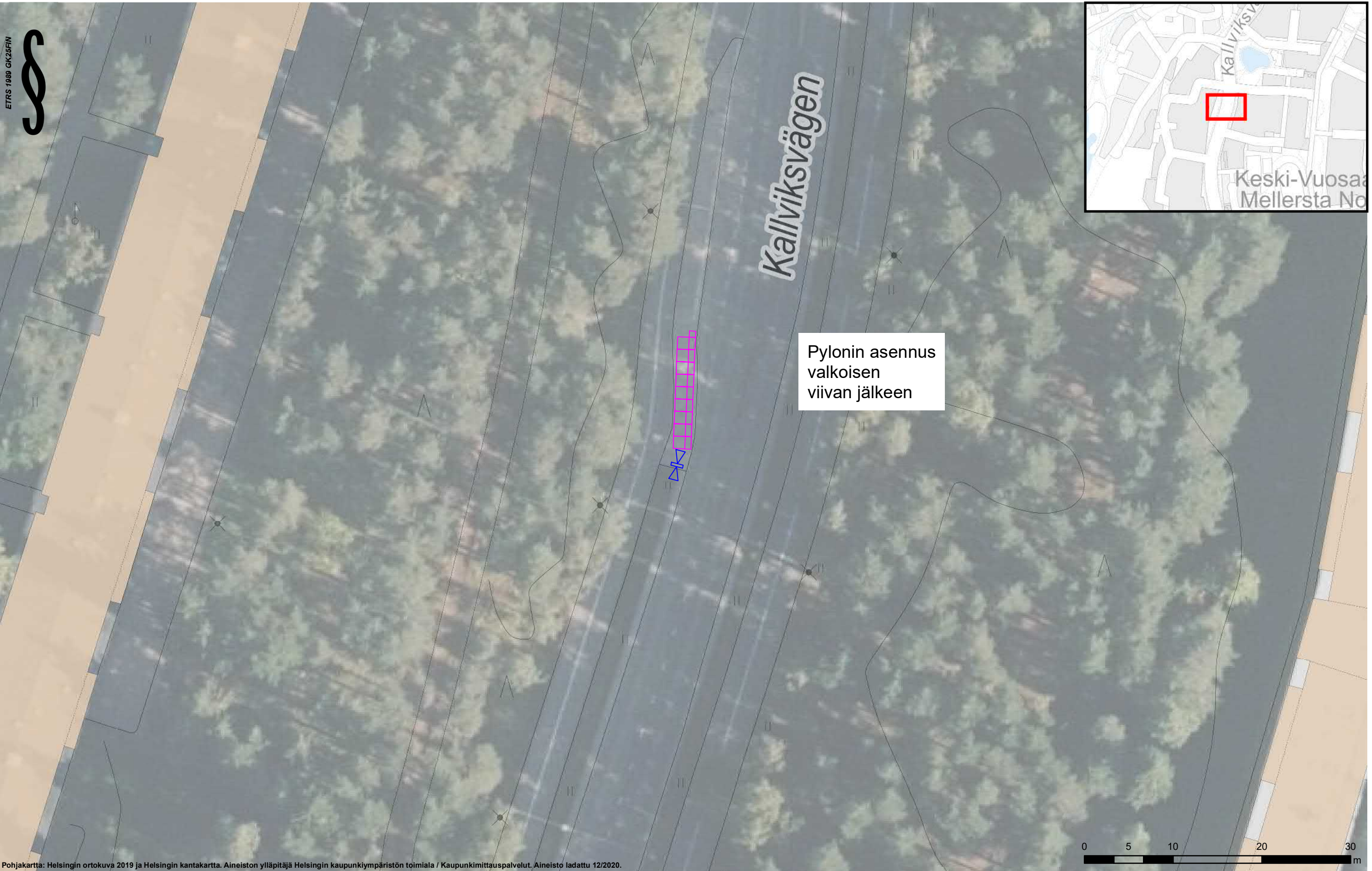
CITY BIKE FINLAND OY			
Kaupunkipyöräasemat 2021			
318 Vuosaaren puistopolku, Mustalahdenpolku 2			
SUUNN.	Heikkilä, M	KORK.	
TARK.	Raninen, M	MK.	1:400
PVM.	13.12.2020	KARTTA	

Ohjeellinen






ETRS 1989 GK25FIN

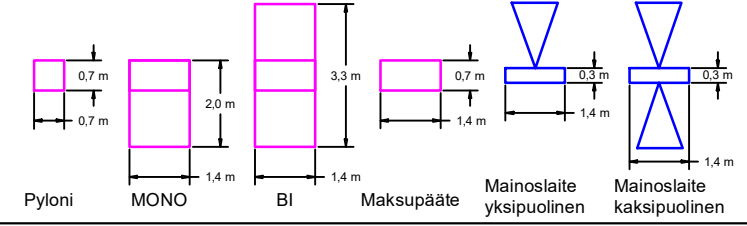


Pylonin asennus  
valkoisen  
viivan jälkeen



Pohjakartta: Helsingin ortokuva 2019 ja Helsingin kantakartta. Aineiston ylläpitäjä Helsingin kaupunkiympäristön toimiala / Kaupunkimittaustalutus. Aineisto ladattu 12/2020.

**Kaupunkipyöräasemien tyypimitat**



**Aseman tyyppi ja koko**

MONO 18 (12,6 m)

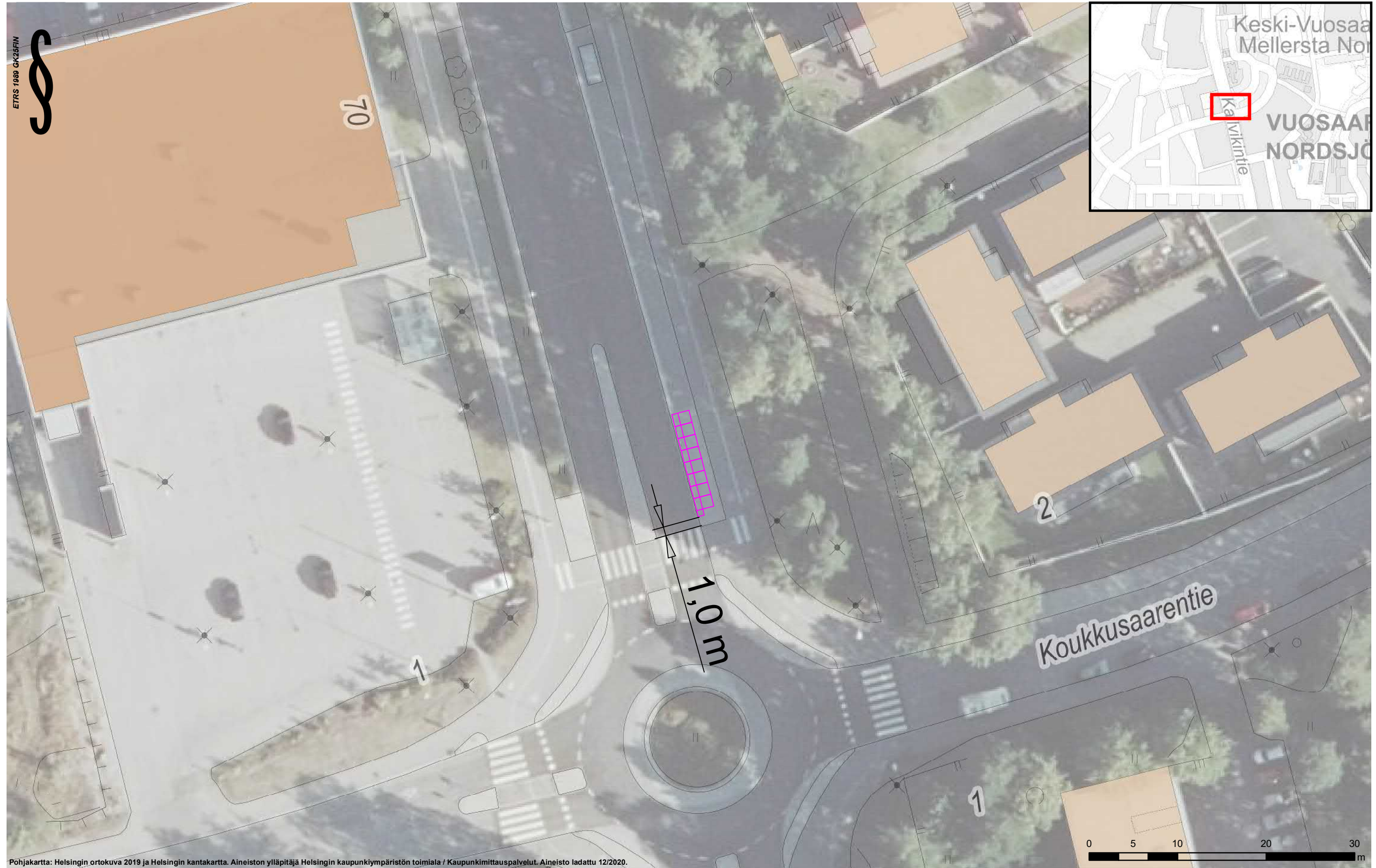
**CITY BIKE FINLAND OY**  
**Kaupunkipyöräasemat 2021**  
 319 Purjetie, Kallvikintie

SUUNN.	Heikkilä, M	KORK.	
TARK.	Raninen, M	MK.	1:400
PVM.	13.12.2020	KARTTA	

*Ohjeellinen*

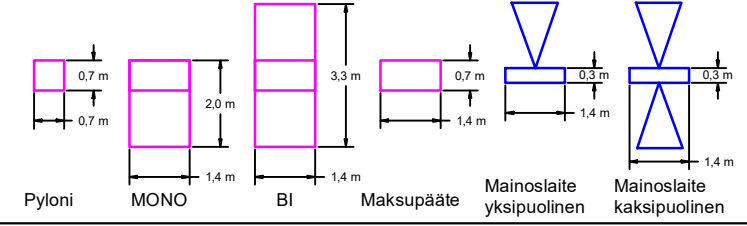






Pohjakartta: Helsingin ortokuva 2019 ja Helsingin kantakartta. Aineiston ylläpitäjä Helsingin kaupunkiympäristön toimiala / Kaupunkimittauspalvelut. Aineisto ladattu 12/2020.

**Kaupunkipyöräasemien tyypimitat**



**Aseman tyyppi ja koko**

MONO 16 (11,2 m)

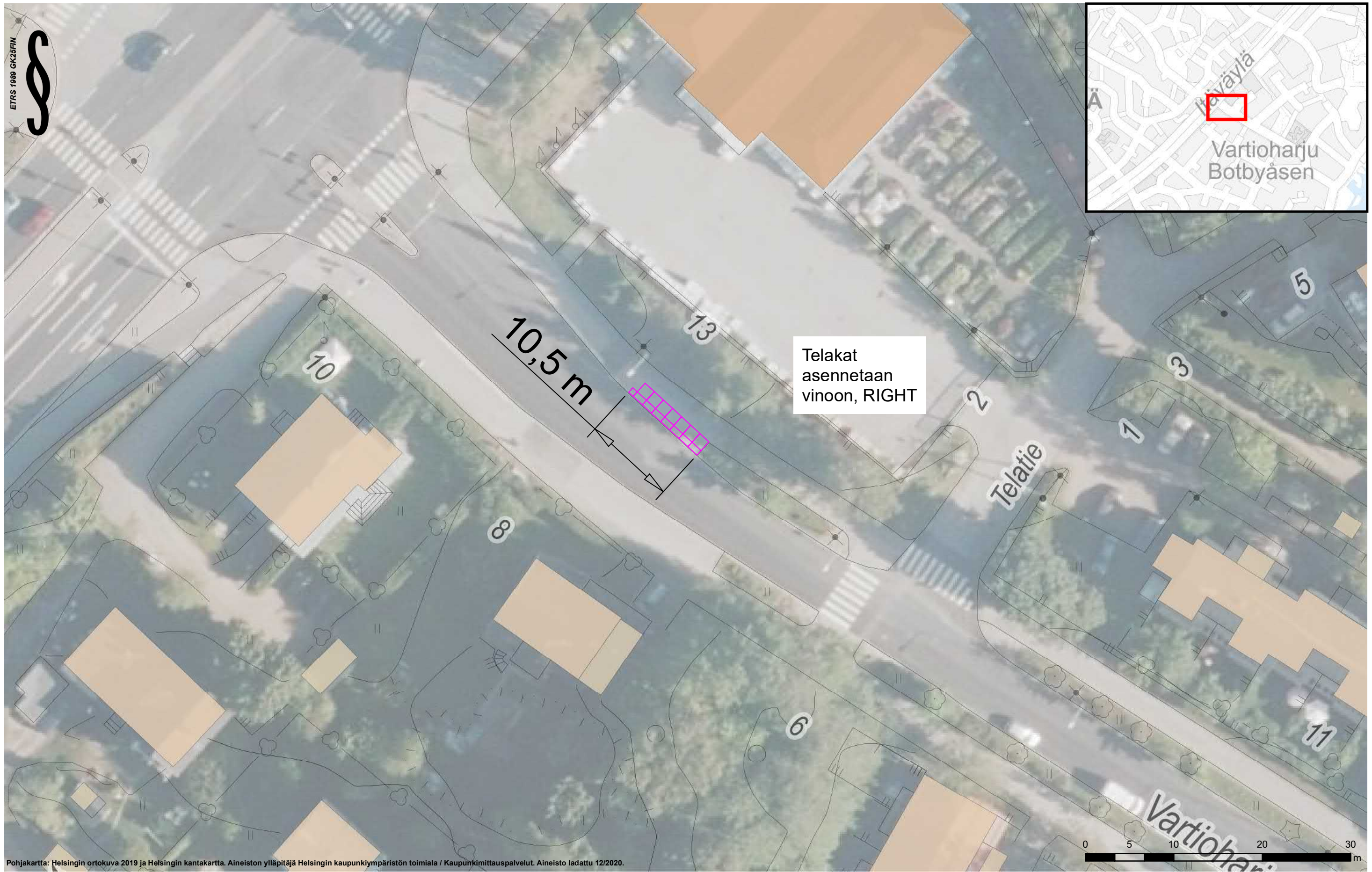
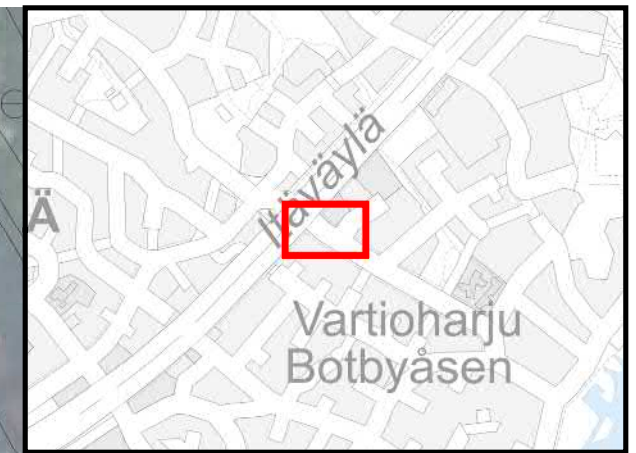
**CITY BIKE FINLAND OY**  
**Kaupunkipyöräasemat 2021**  
 320 Koukkusaarentie, Kallvikintie

SUUNN.	Heikkilä, M	KORK.	
TARK.	Raninen, M	MK.	1:400
PVM.	13.12.2020	KARTTA	

**Ohjeellinen**



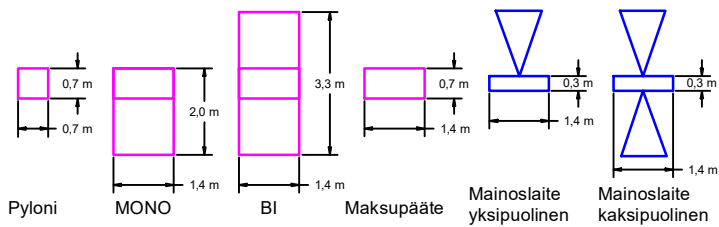




Pohjakartta: Helsingin ortokuva 2019 ja Helsingin kantakartta. Aineiston ylläpitäjä Helsingin kaupunkiympäristön toimiala / Kaupunkimittauspalvelut. Aineisto ladattu 12/2020.



**Kaupunkipyöräasemien tyypimitat**



**Aseman tyyppi ja koko**

MONO 14 (9,8 m)

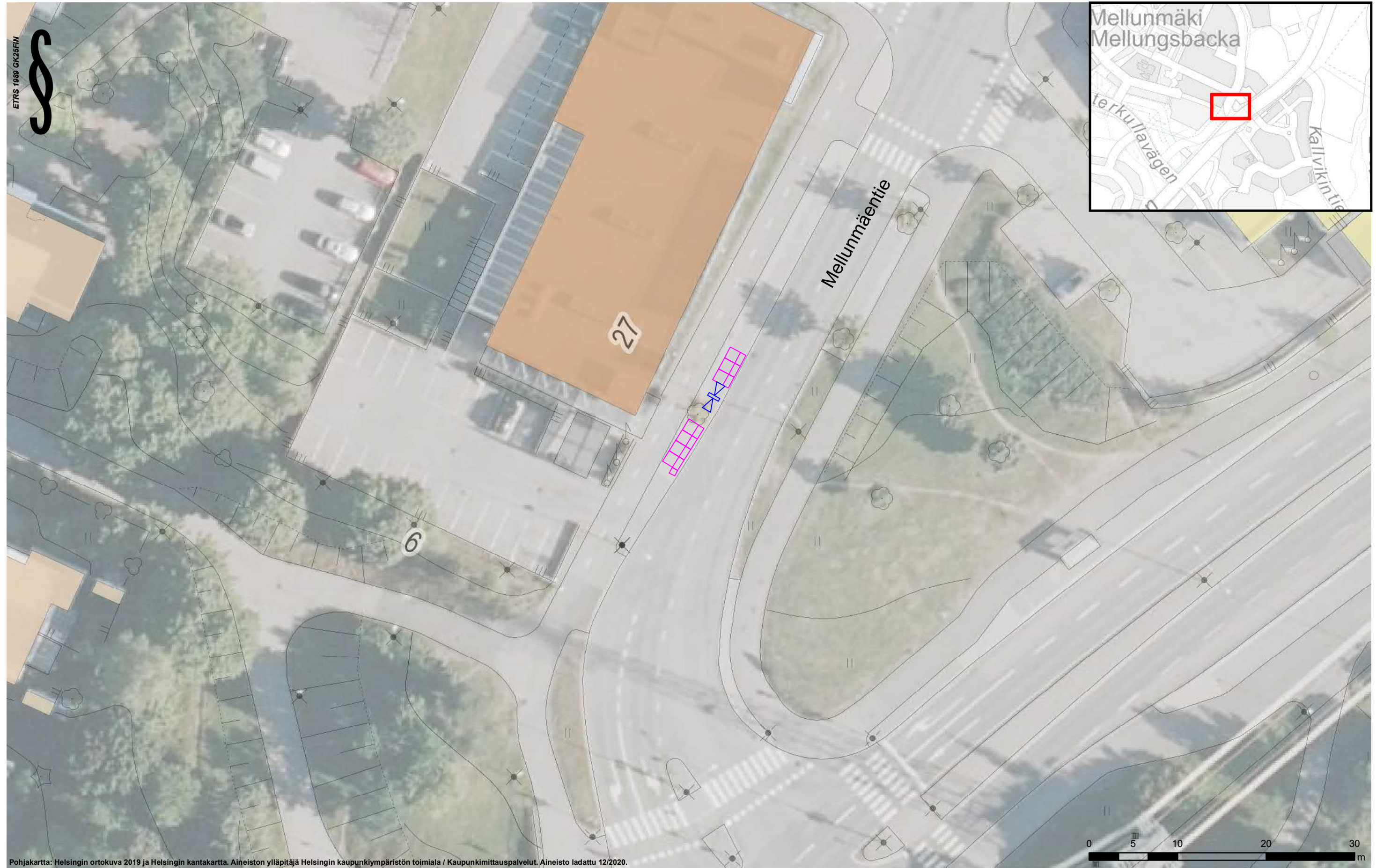
*Ohjeellinen*

<b>CITY BIKE FINLAND OY</b>			
<b>Kaupunkipyöräasemat 2021</b>			
321 Vartioharjuntie, Vartioharjuntie 13			
SUUNN.	Heikkilä, M	KORK.	
TARK.	Raninen, M	MK.	1:400
PVM.	13.12.2020	KARTTA	






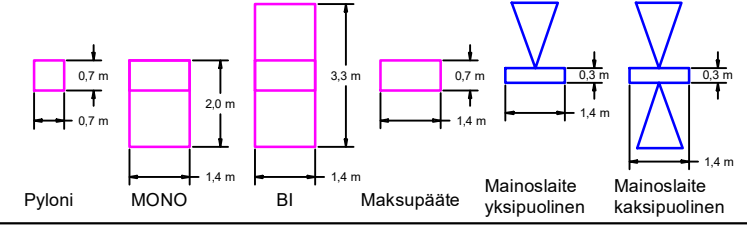
ETRS 1989 GK25FIN



Pohjakartta: Helsingin ortokuva 2019 ja Helsingin kantakartta. Aineiston ylläpitäjä Helsingin kaupunkiympäristön toimiala / Kaupunkimittaustalvelut. Aineisto ladattu 12/2020.



**Kaupunkipyöräasemien tyypimitat**



**Aseman tyyppi ja koko**

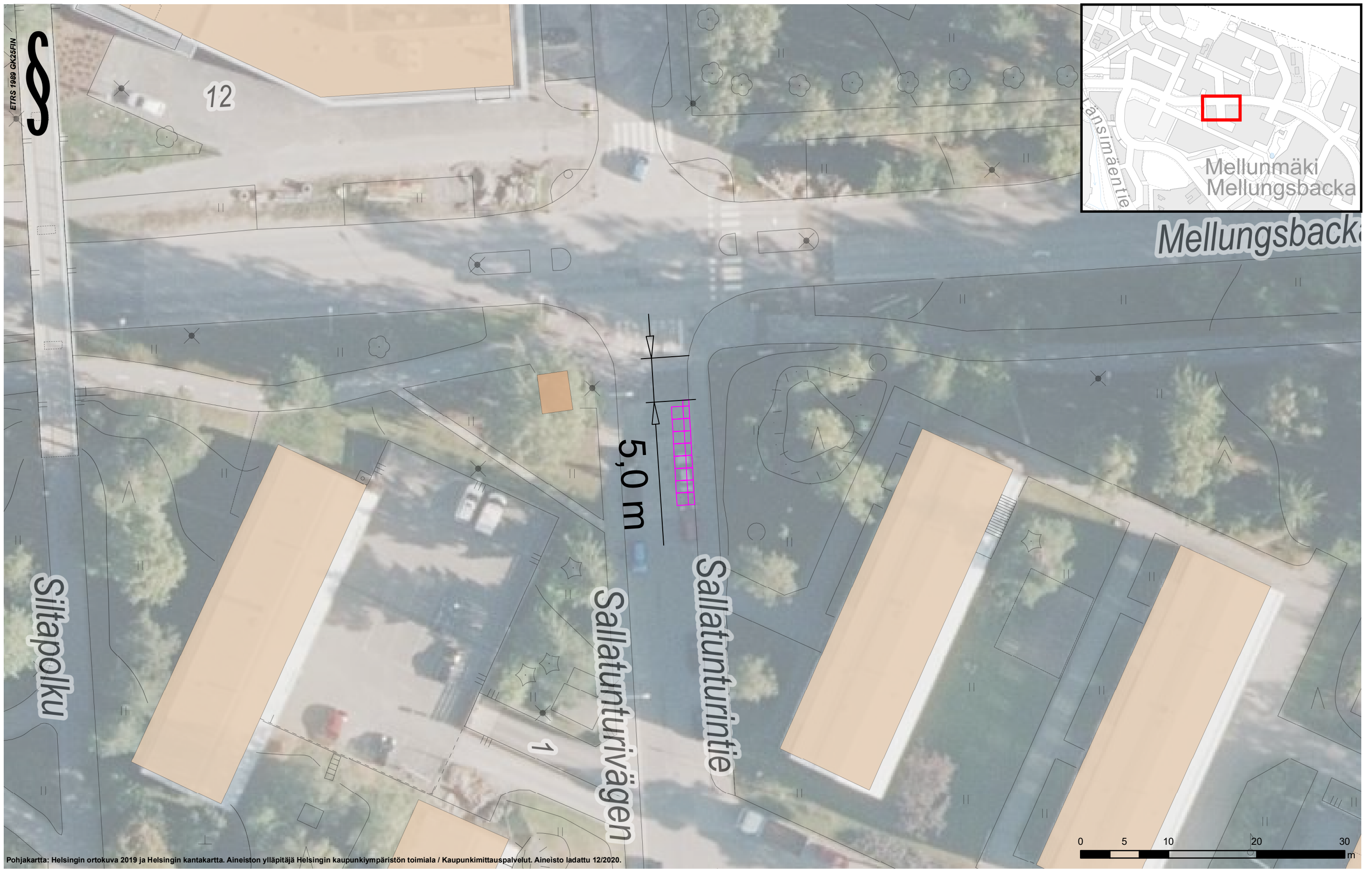
MONO 14 (9,8 m)

<b>CITY BIKE FINLAND OY</b>			
<b>Kaupunkipyöräasemat 2021</b>			
322 Rukatunturintie, Mellunmäentie 27			
SUUNN.	Heikkilä, M	KORK.	
TARK.	Raninen, M	MK.	1:400
PVM.	13.12.2020	KARTTA	

*Ohjeellinen*

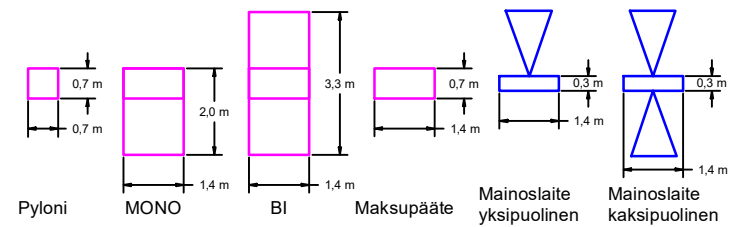






Pohjakartta: Helsingin ortokuva 2019 ja Helsingin kantakartta. Aineiston ylläpitäjä Helsingin kaupunkiympäristön toimiala / Kaupunkimittaustalvelut. Aineisto ladattu 12/2020.

**Kaupunkipyöräasemien tyypimitat**



**Aseman tyyppi ja koko**

MONO 16 (11,2 m)

**Ohjeellinen**

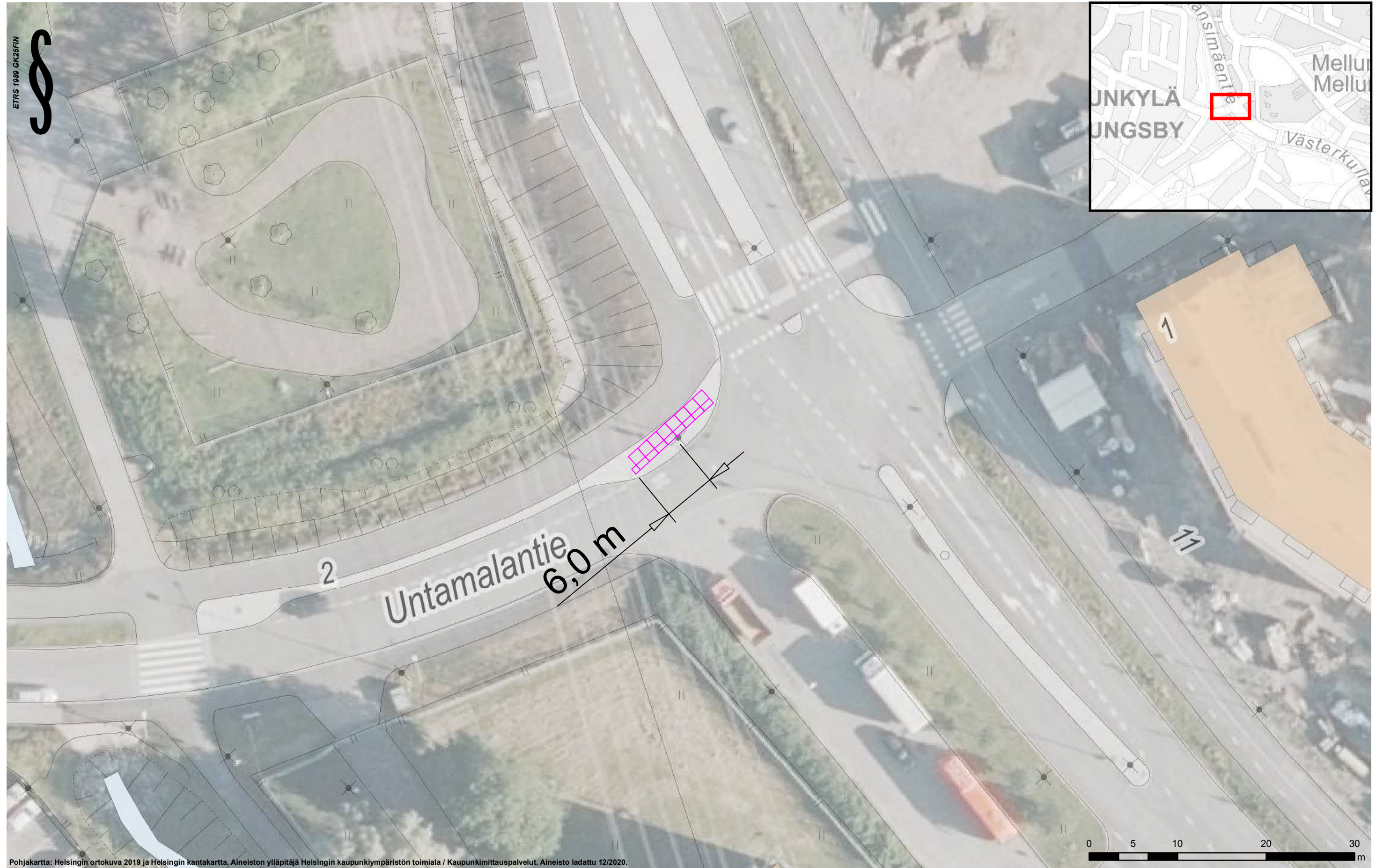
**CITY BIKE FINLAND OY**  
**Kaupunkipyöräasemat 2021**  
 323 Sallatunturintie, Sallatunturintie 2



SUUNN.	Heikkilä, M	KORK.	
TARK.	Raninen, M	MK.	1:400
PVM.	12.1.2021	KARTTA	

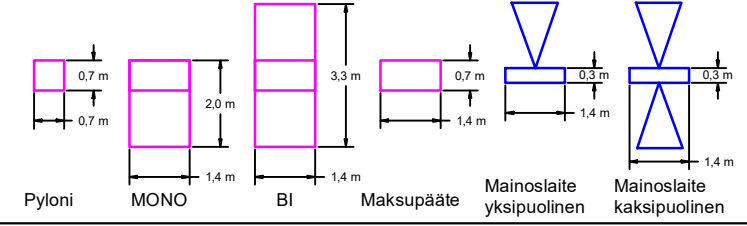


ETRS 1989 GK25FIN



Pohjakartta: Helsingin ortokuva 2019 ja Helsingin kantakartta. Aineiston ylläpitäjä Helsingin kaupunkiympäristön toimiala / Kaupunkimittauspalvelut. Aineisto ladattu 12/2020.

**Kaupunkipyöräasemien tyypimitat**



**Aseman tyyppi ja koko**

MONO 16 (11,2 m)

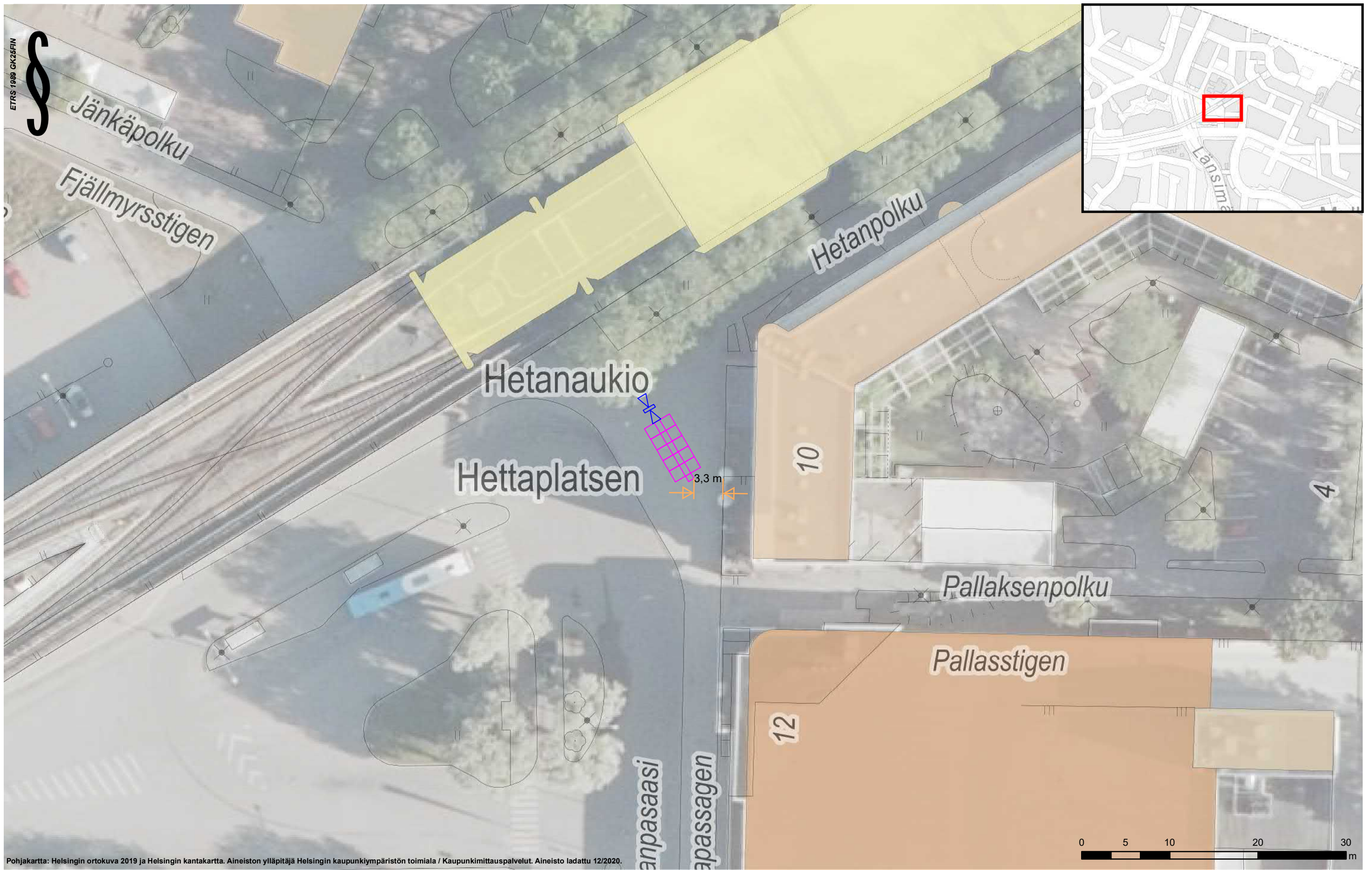
<b>CITY BIKE FINLAND OY</b>			
<b>Kaupunkipyöräasemat 2021</b>			
324 Sinkilätie, Untamalanmäentie 2			
SUUNN.	Heikkilä, M	KORK.	
TARK.	Raninen, M	MK.	1:400
PVM.	13.12.2020	KARTTA	

*Ohjeellinen*



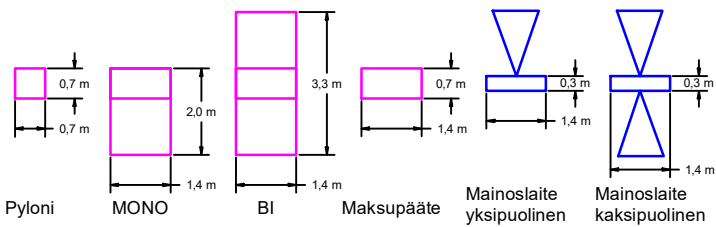


ETRS 1989 GK25FIN



Pohjakartta: Helsingin ortokuva 2019 ja Helsingin kantakartta. Aineiston ylläpitäjä Helsingin kaupunkiympäristön toimiala / Kaupunkimittaustalvet. Aineisto ladattu 12/2020.

### Kaupunkipyöräasemien tyypimitat



### Aseman tyyppi ja koko

BI 20 (7 m)

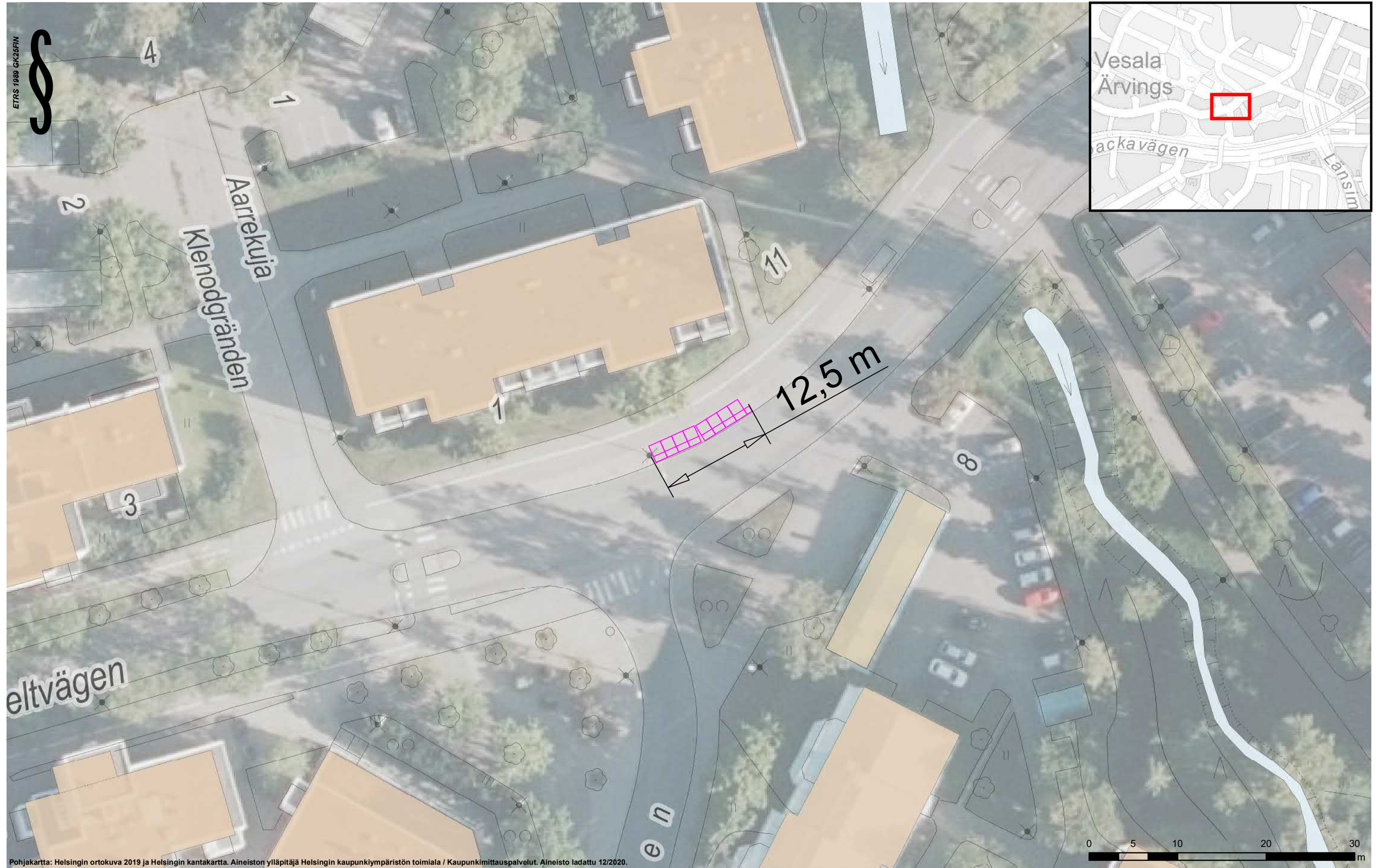
CITY BIKE FINLAND OY			
Kaupunkipyöräasemat 2021			
325 Mellunmäki (M), Pallaksentie 3			
SUUNN.	Heikkilä, M	KORK.	
TARK.	Raninen, M	MK.	1:400
PVM.	13.12.2020	KARTTA	

Ohjeellinen





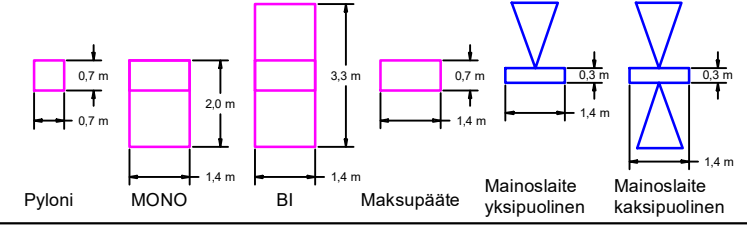
ETRS 1989 GK25FIN



Pohjakartta: Helsingin ortokuva 2019 ja Helsingin kantakartta. Aineiston ylläpitäjä Helsingin kaupunkiympäristön toimiala / Kaupunkimittauspalvelut. Aineisto ladattu 12/2020.



**Kaupunkipyöräasemien tyypimitat**



**Aseman tyyppi ja koko**

MONO 16 (11,2 m)

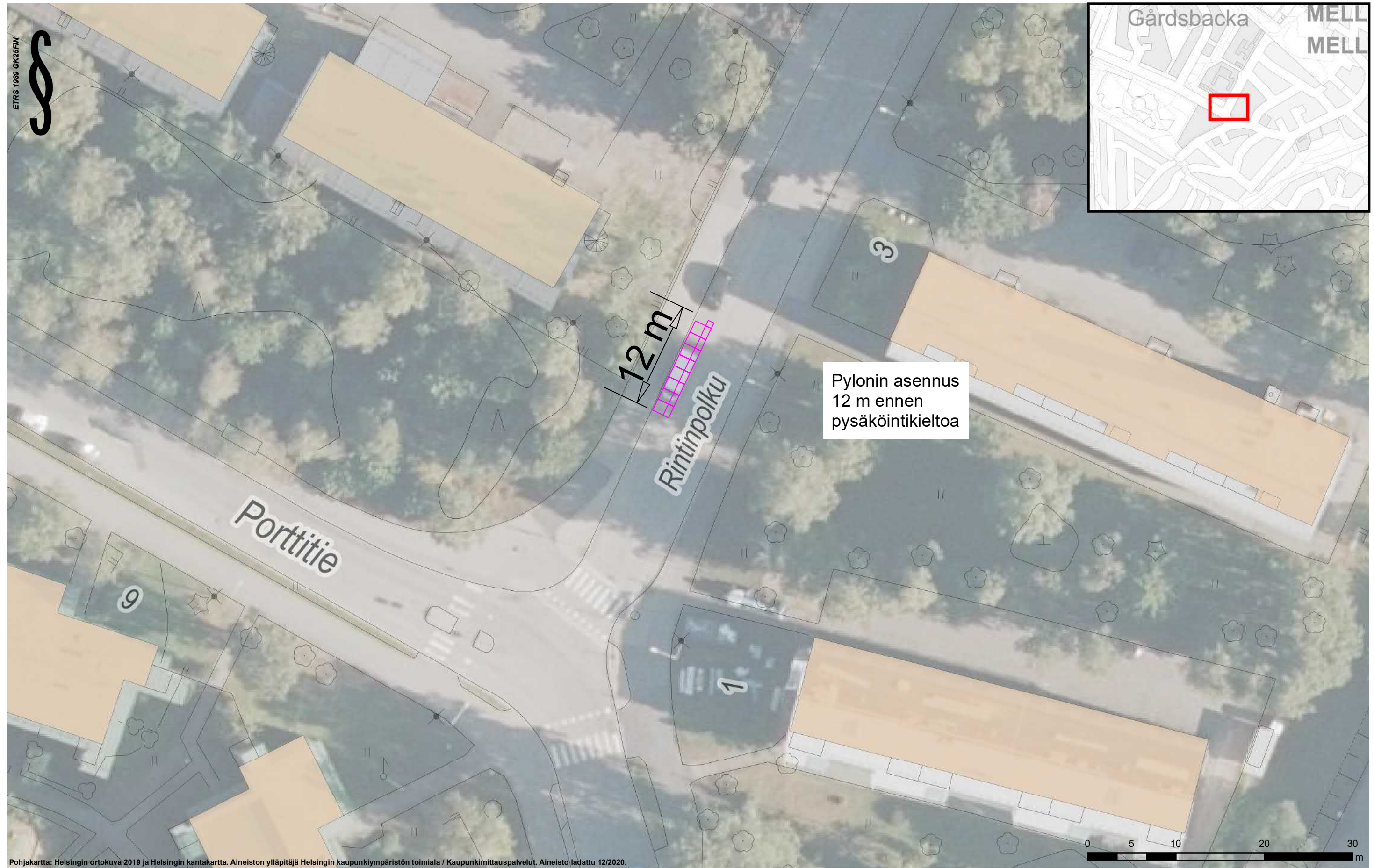
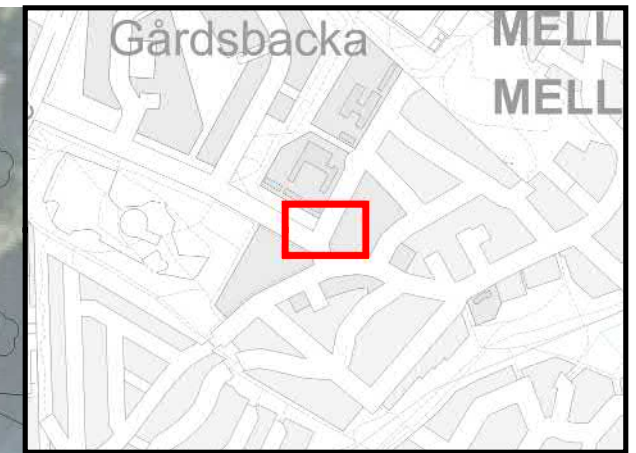
<b>CITY BIKE FINLAND OY</b>			
<b>Kaupunkipyöräasemat 2021</b>			
326 Tuukkalantie, Aarteenetsijantie 10			
SUUNN.	Heikkilä, M	KORK.	
TARK.	Raninen, M	MK.	1:400
PVM.	13.12.2020	KARTTA	

**Ohjeellinen**





ETRS 1989 GK25FIN



Pylonin asennus  
12 m ennen  
pysäköintikieltoa

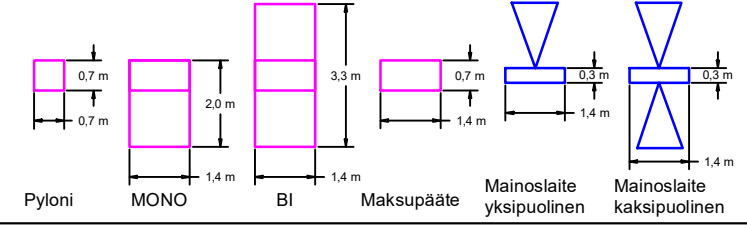
12 m

Rintinpolku

Porttitie

Pohjakartta: Helsingin ortokuva 2019 ja Helsingin kantakartta. Aineiston ylläpitäjä Helsingin kaupunkiympäristön toimiala / Kaupunkimittaustalvelut. Aineisto ladattu 12/2020.

**Kaupunkipyöräasemien tyypimitat**



**Aseman tyyppi ja koko**

MONO 16 (11,2 m)

**CITY BIKE FINLAND OY**  
**Kaupunkipyöräasemat 2021**  
327 Humikkalankuja, Rintinpolku 2

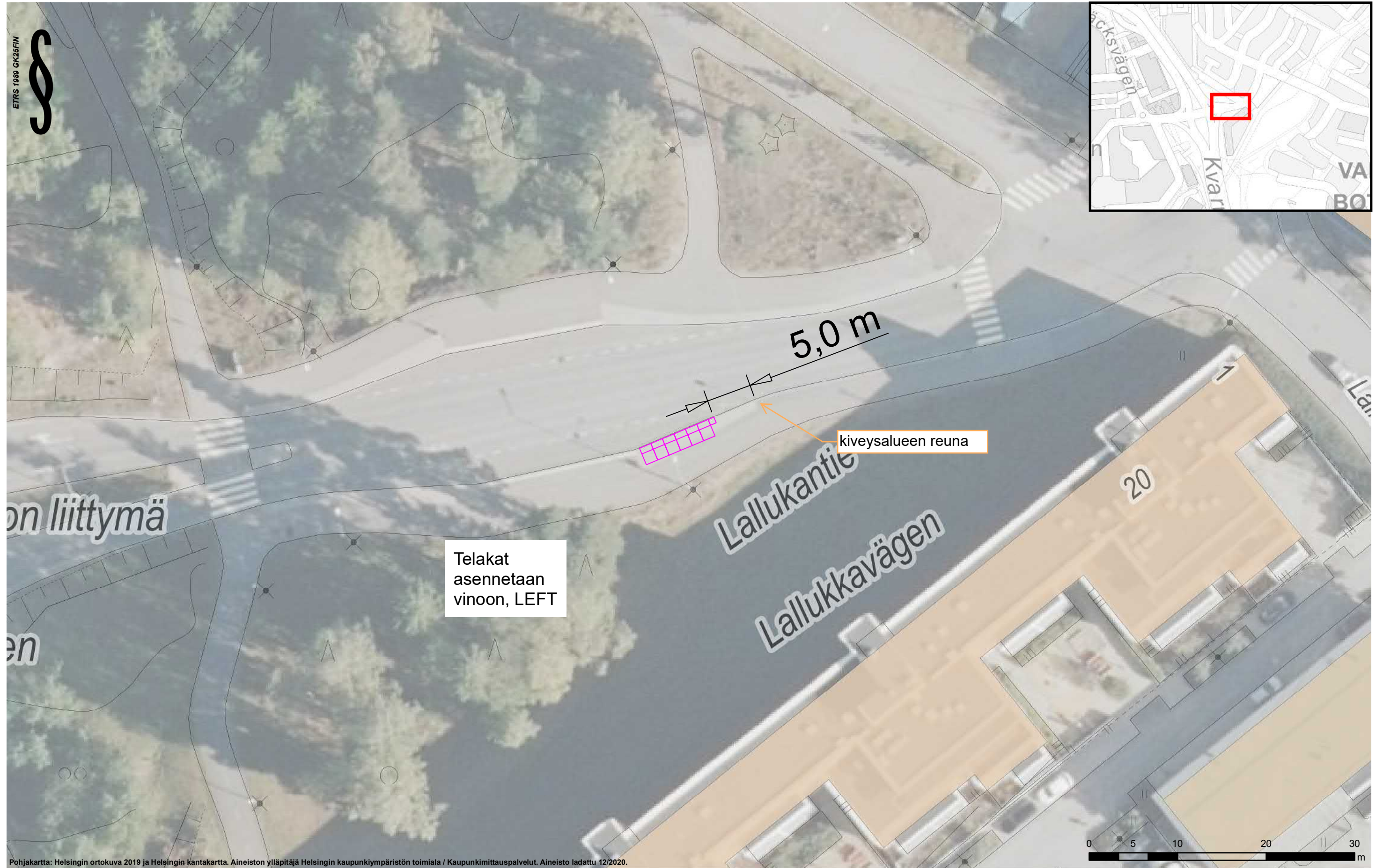
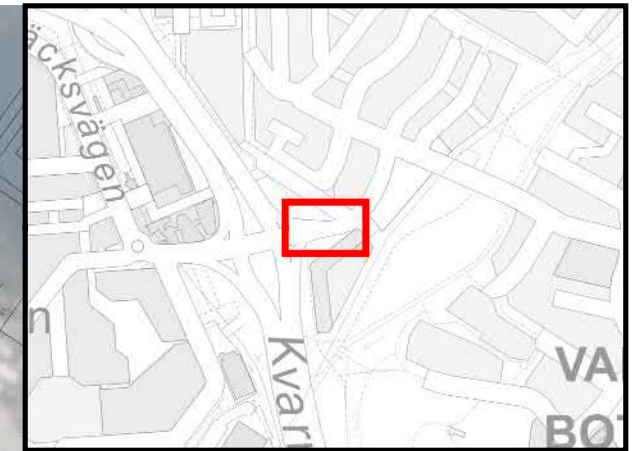
SUUNN.	Heikkilä, M	KORK.	
TARK.	Raninen, M	MK.	1:400
PVM.	13.12.2020	KARTTA	

**Ohjeellinen**





ETRS 1989 GK25FIN



Telakat  
asennetaan  
vinoon, LEFT

kiveysalueen reuna

5,0 m

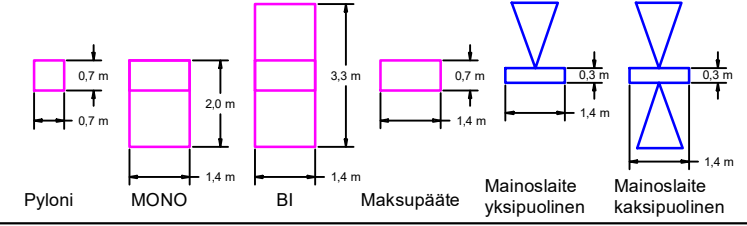
on liittymä

Lallukantie  
Lallukkavägen



Pohjakartta: Helsingin ortokuva 2019 ja Helsingin kantakartta. Aineiston ylläpitäjä Helsingin kaupunkiympäristön toimiala / Kaupunkimittaustalvet. Aineisto ladattu 12/2020.

**Kaupunkipyöräasemien tyypimitat**



**Aseman tyyppi ja koko**

MONO 12 (8,4 m)

**CITY BIKE FINLAND OY**  
**Kaupunkipyöräasemat 2021**  
 328 Lallukankuja, Lallukankuja 1

SUUNN.	Heikkilä, M	KORK.	
TARK.	Raninen, M	MK.	1:400
PVM.	13.12.2020	KARTTA	

Ohjeellinen



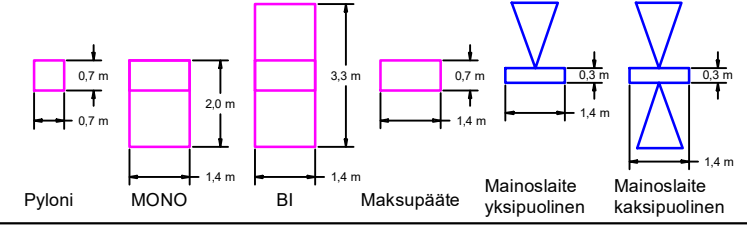


ETRS 1989 GK25FIN



Pohjakartta: Helsingin ortokuva 2019 ja Helsingin kantakartta. Aineiston ylläpitäjä Helsingin kaupunkiympäristön toimiala / Kaupunkimittaustalvelut. Aineisto ladattu 12/2020.

**Kaupunkipyöräasemien tyypimitat**



**Aseman tyyppi ja koko**

BI 16 (5,6 m)

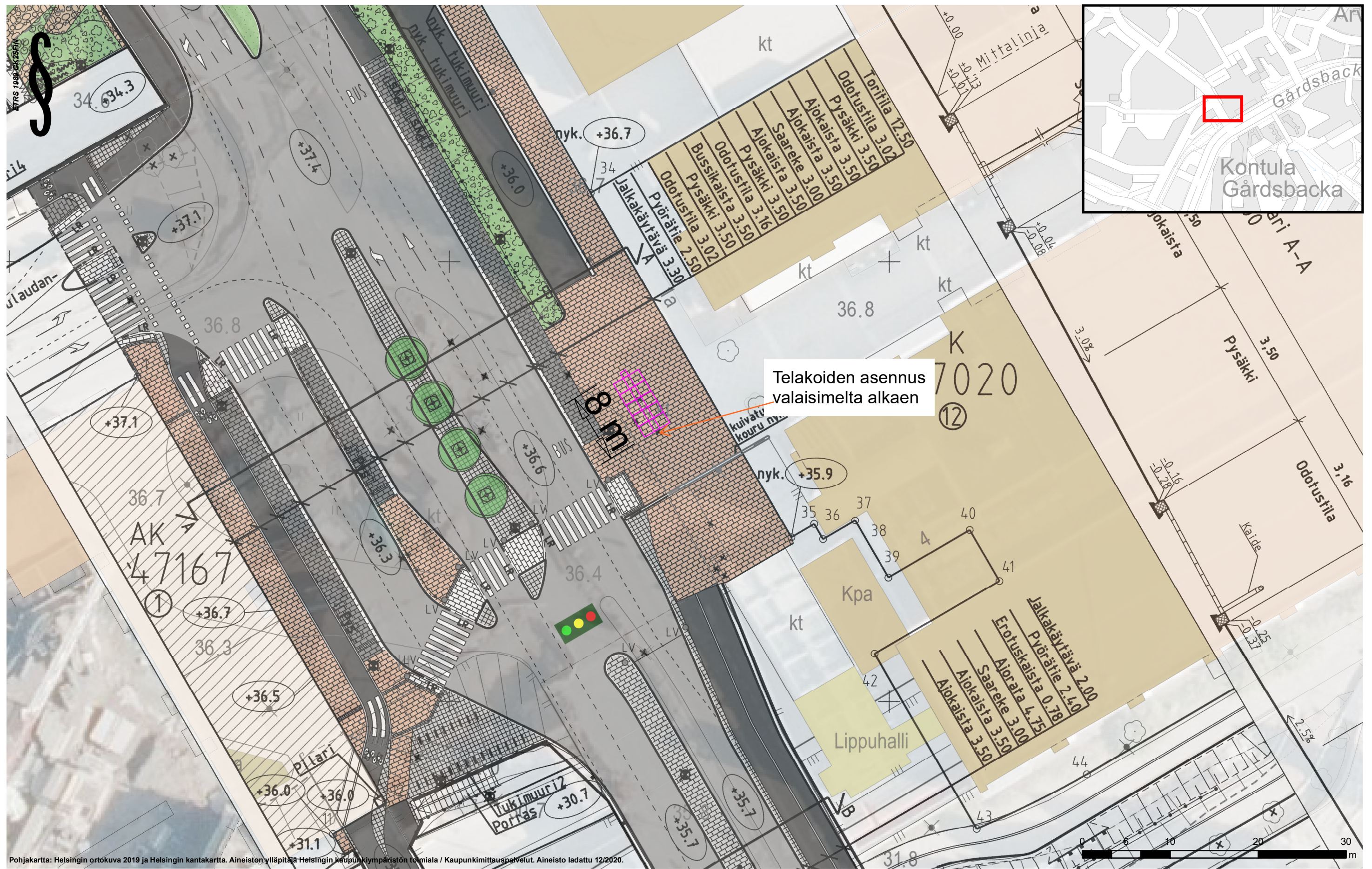
**CITY BIKE FINLAND OY**  
**Kaupunkipyöräasemat 2021**  
329 Kurkimäki, Kurkimäentie 3

SUUNN.	Heikkilä, M	KORK.	
TARK.	Raninen, M	MK.	1:400
PVM.	13.12.2020	KARTTA	

*Ohjeellinen*

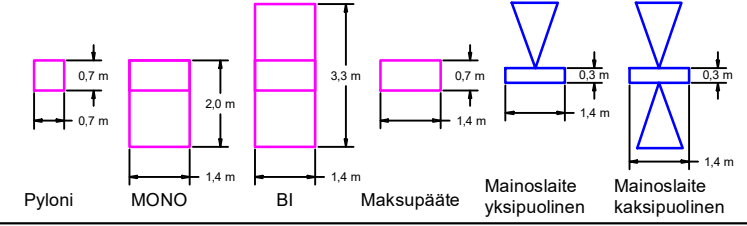






Pohjakartta: Helsingin ortokuva 2019 ja Helsingin kantakartta. Aineiston ylläpitäjä Helsingin kaupunkiympäristön toimiala / Kaupunkimittauspalvelut. Aineisto ladattu 12/2020.

**Kaupunkipyöräasemien tyypimitat**



**Aseman tyyppi ja koko**

BI 20 (7 m)

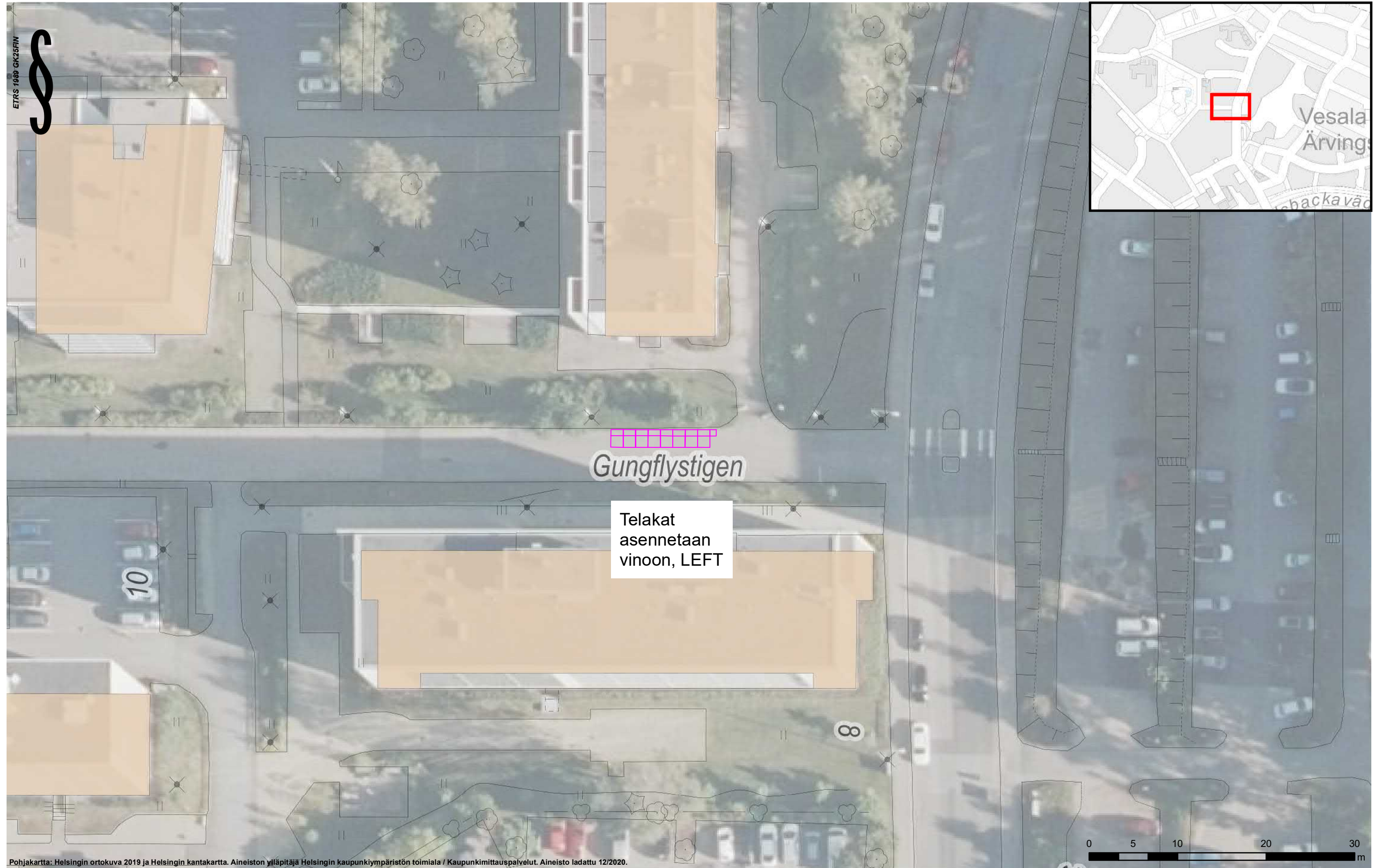
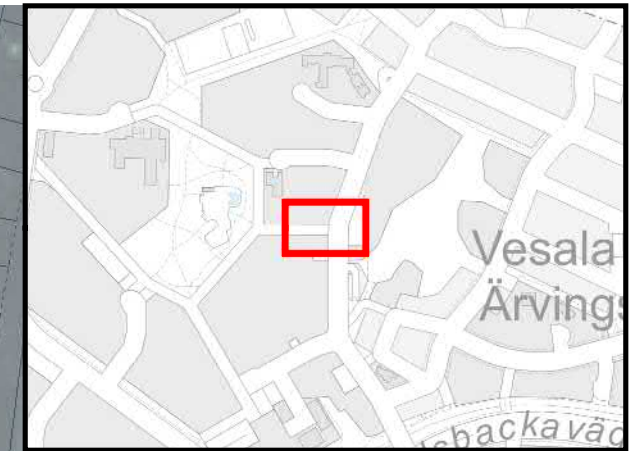
**CITY BIKE FINLAND OY**  
**Kaupunkipyöräasemat 2021**  
 330 Kontula (M), Kontulankaari 1

SUUNN.	Heikkilä, M	KORK.	
TARK.	Raninen, M	MK.	1:400
PVM.	14.12.2020	KARTTA	

**Ohjeellinen**




ETRS 1989 GK25FIN



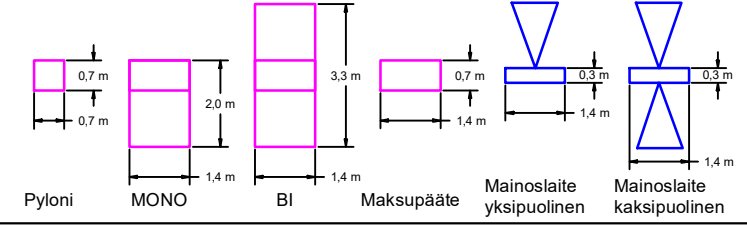
Gungflystigen

Telakat  
asennetaan  
vinoon, LEFT



Pohjakartta: Helsingin ortokuva 2019 ja Helsingin kantakartta. Aineiston ylläpitäjä Helsingin kaupunkiympäristön toimiala / Kaupunkimittausspalvelut. Aineisto ladattu 12/2020.

**Kaupunkipyöräasemien tyypimitat**



**Aseman tyyppi ja koko**

MONO 16 (11,2 m)

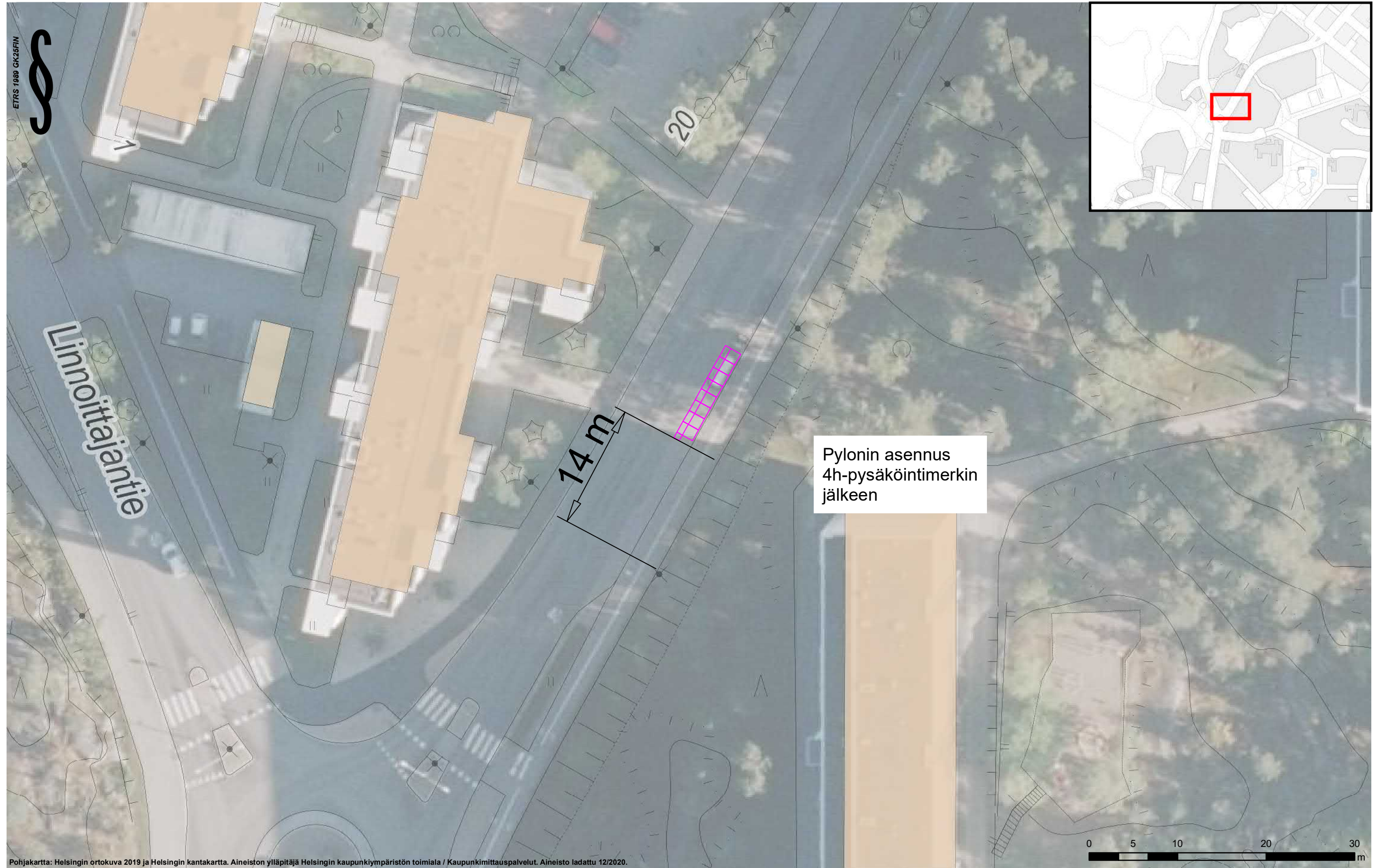
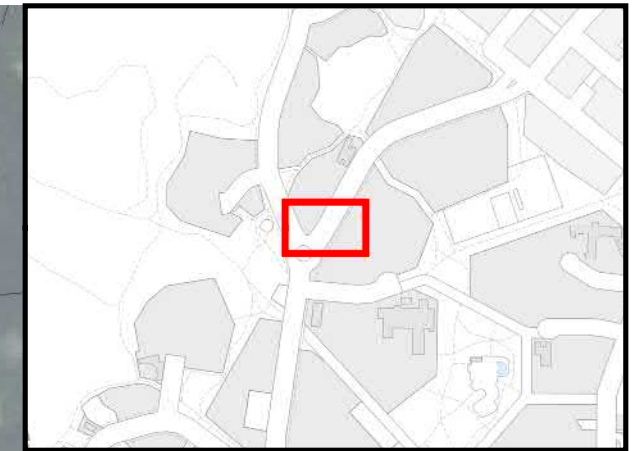
Ohjeellinen

**CITY BIKE FINLAND OY**  
**Kaupunkipyöräasemat 2021**  
 331 Lettopolku, Lettopolku 2

SUUNN.	Heikkilä, M	KORK.	
TARK.	Raninen, M	MK.	1:400
PVM.	13.12.2020	KARTTA	


**SWECO**





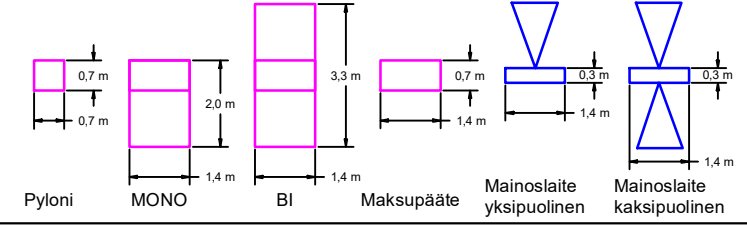
Pylonin asennus  
4h-pysäköintimerkin  
jälkeen

14 m



Pohjakartta: Helsingin ortokuva 2019 ja Helsingin kantakartta. Aineiston ylläpitäjä Helsingin kaupunkiympäristön toimiala / Kaupunkimittauspalvelut. Aineisto ladattu 12/2020.

**Kaupunkipyöräasemien tyypimitat**



**Aseman tyyppi ja koko**

MONO 16 (11,2 m)

**CITY BIKE FINLAND OY**  
**Kaupunkipyöräasemat 2021**  
 332 Kontulankaari, Kontulankaari 7

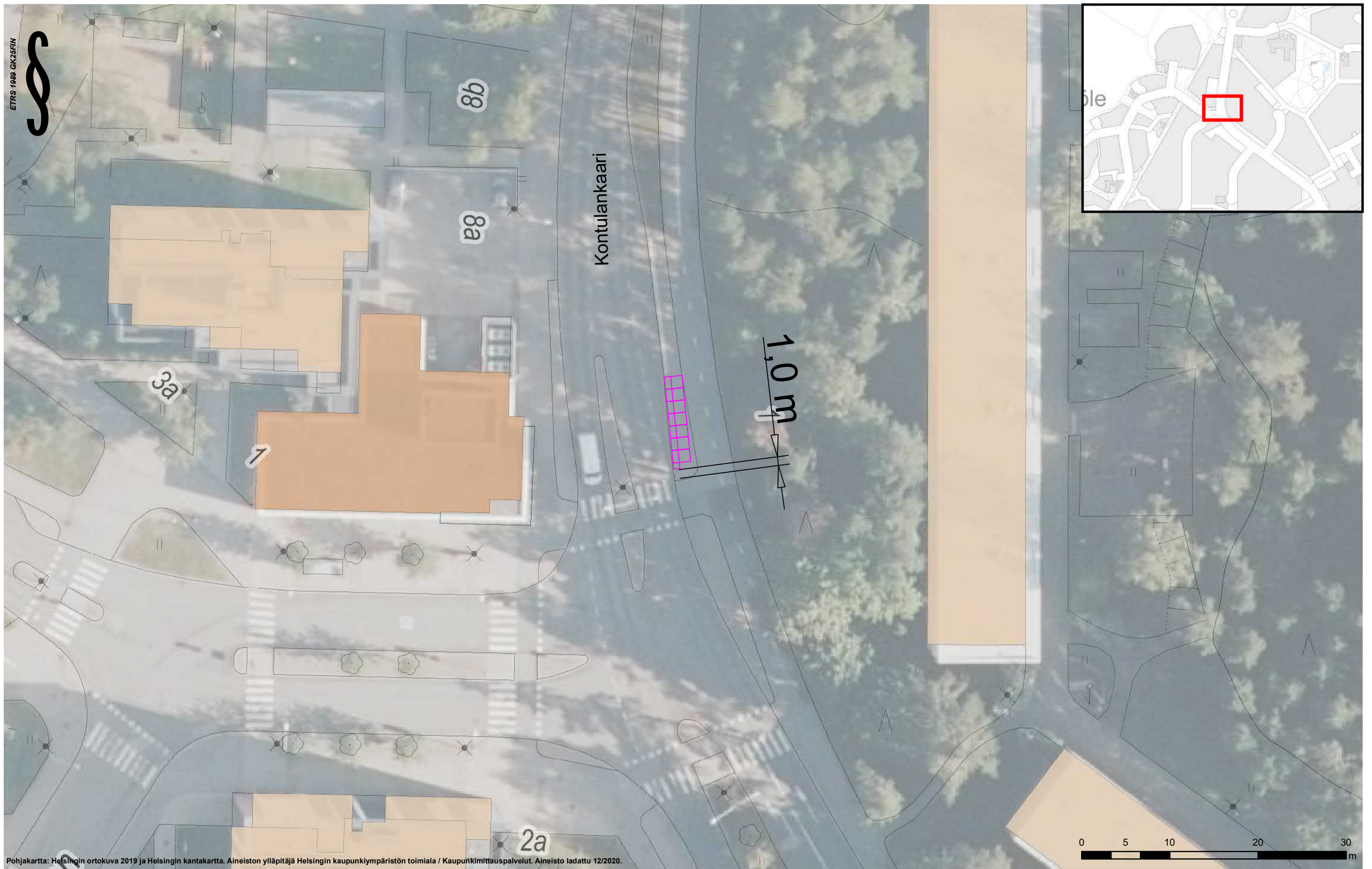
SUUNN.	Heikkilä, M	KORK.	
TARK.	Raninen, M	MK.	1:400
PVM.	13.12.2020	KARTTA	

*Ohjeellinen*



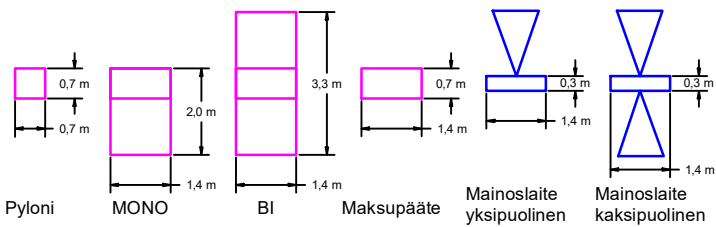


ETRS 1989 GK25FIN



Pohjakartta: Helsingin ortokuva 2019 ja Helsingin kantakartta. Aineiston ylläpitäjä Helsingin kaupunkiympäristön toimiala / Kaupunkimittauspalvelut. Aineisto ladattu 12/2020.

### Kaupunkipyöräasemien tyypimitat



### Aseman tyyppi ja koko

MONO 14 (9,8 m)

Ohjeellinen

CITY BIKE FINLAND OY  
 Kaupunkipyöräasemat 2021  
 333 Kivikonkaari, Kontulankaari 8, toinen puoli



SUUNN.	Heikkilä, M	KORK.	
TARK.	Raninen, M	MK.	1:400
PVM.	13.12.2020	KARTTA	



ETRS 1989 GK25FIN



Varustuksentie

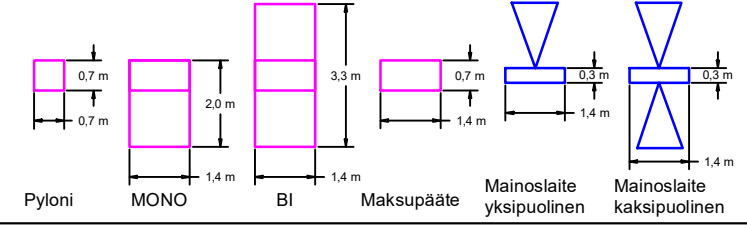
Lohkarepolku

Telakat ja pyloni  
asennetaan kahteen  
ensimmäiseen parkkiruutuun



Pohjakartta: Helsingin ortokuva 2019 ja Helsingin kantakartta. Aineiston ylläpitäjä Helsingin kaupunkiympäristön toimiala / Kaupunkimittauspalvelut. Aineisto ladattu 12/2020.

**Kaupunkipyöräasemien tyypimitat**



**Aseman tyyppi ja koko**

MONO 14 (9,8 m)

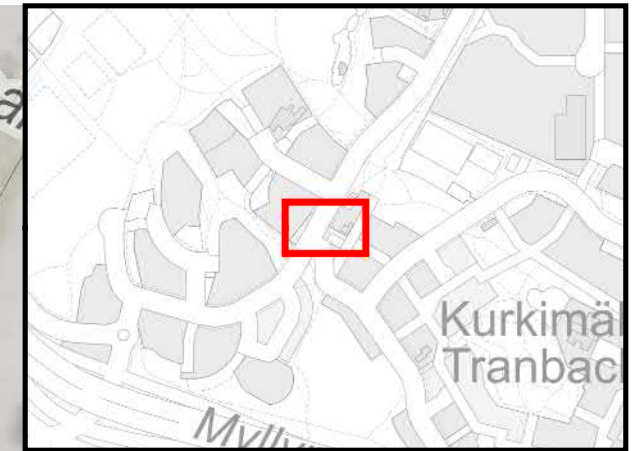
<b>CITY BIKE FINLAND OY</b>			
<b>Kaupunkipyöräasemat 2021</b>			
334 Varustuksentie, Varustuksentie 1			
SUUNN.	Heikkilä, M	KORK.	
TARK.	Raninen, M	MK.	1:400
PVM.	13.12.2020	KARTTA	

Ohjeellinen



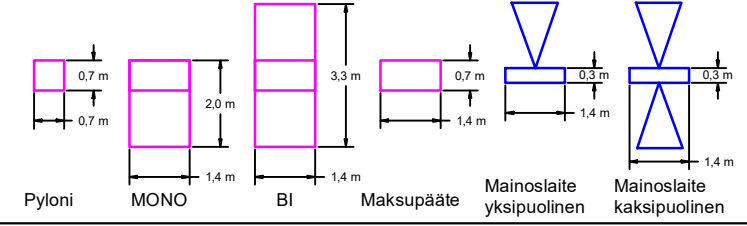


ETRS 1989 GK25FIN



Pohjakartta: Helsingin ortokuva 2019 ja Helsingin kantakartta. Aineiston ylläpitäjä Helsingin kaupunkiympäristön toimiala / Kaupunkimittaustalutus. Aineisto ladattu 12/2020.

**Kaupunkipyöräasemien tyypimitat**



**Aseman tyyppi ja koko**

BI 16 (5,6 m)

**CITY BIKE FINLAND OY**  
**Kaupunkipyöräasemat 2021**  
 335 Kurkimaäentie, Kivikonkaari 30

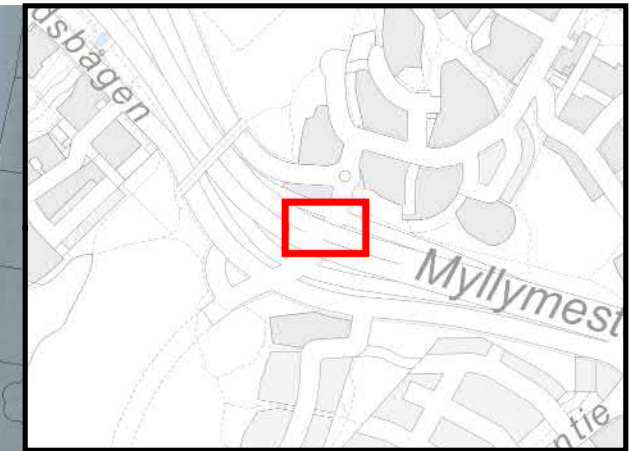
SUUNN.	Heikkilä, M	KORK.	
TARK.	Raninen, M	MK.	1:400
PVM.	13.12.2020	KARTTA	

**Ohjeellinen**






ETRS 1989 GK25FIN



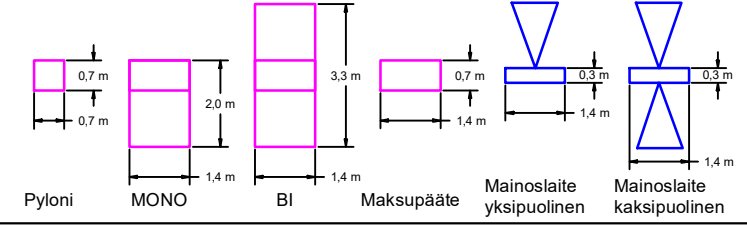
Kivikon liittymä

Kivikontie



Pohjakartta: Helsingin ortokuva 2019 ja Helsingin kantakartta. Aineiston ylläpitäjä Helsingin kaupunkiympäristön toimiala / Kaupunkimittaustalvelut. Aineisto ladattu 12/2020.

**Kaupunkipyöräasemien tyypimitat**



**Aseman tyyppi ja koko**

MONO 16 (11,2 m)

CITY BIKE FINLAND OY  
Kaupunkipyöräasemat 2021  
336 Kivikonlaita, Kivikonlaita 2

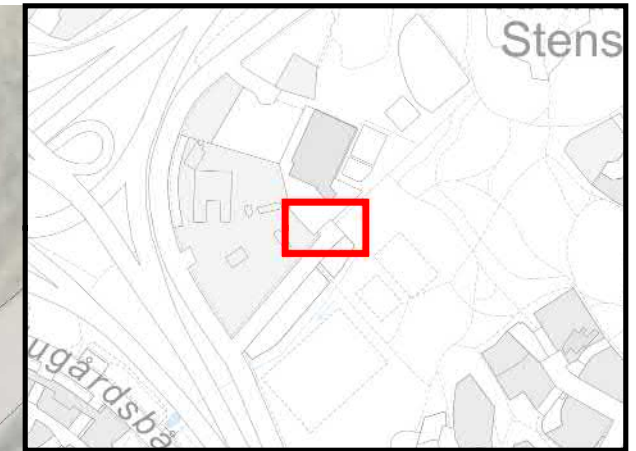
SUUNN.	Heikkilä, M	KORK.	
TARK.	Raninen, M	MK.	1:400
PVM.	13.12.2020	KARTTA	

Ohjeellinen

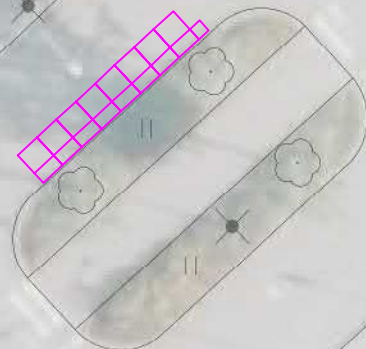





ETRS 1989 GK25FIN



Telakat  
asennetaan  
vinoon, RIGHT

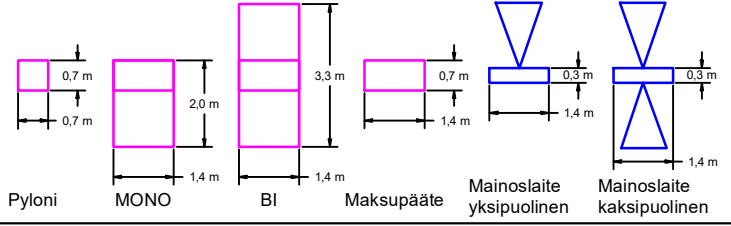


Savikiekontie



Pohjakartta: Helsingin ortokuva 2019 ja Helsingin kantakartta. Aineiston ylläpitäjä Helsingin kaupunkiympäristön toimiala / Kaupunkimittauspalvelut. Aineisto ladattu 12/2020.

**Kaupunkipyöräasemien tyypimitat**



**Aseman tyyppi ja koko**

MONO 16 (11,2 m)

<b>CITY BIKE FINLAND OY</b>			
<b>Kaupunkipyöräasemat 2021</b>			
337 Kivikon liikuntapuisto, Savikiekontie 6			
SUUNN.	Heikkilä, M	KORK.	
TARK.	Raninen, M	MK.	1:400
PVM.	13.12.2020	KARTTA	

Ohjeellinen





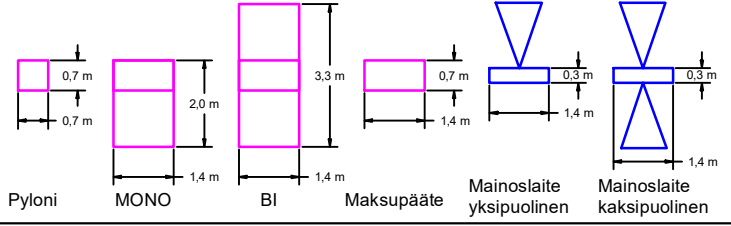
ETRS 1989 GK25FIN



Telakat  
asennetaan  
vinoon, LEFT

Pohjakartta: Helsingin ortokuva 2019 ja Helsingin kantakartta. Aineiston ylläpitäjä Helsingin kaupunkiympäristön toimiala / Kaupunkimittaustalvet. Aineisto ladattu 12/2020.

**Kaupunkipyöräasemien tyypimitat**



**Aseman tyyppi ja koko**

MONO 12 (8,4 m)

**CITY BIKE FINLAND OY**  
Kaupunkipyöräasemat 2021  
363 Väärämäentie, Väärämäentie 2-4

SUUNN.	Heikkilä, M	KORK.	
TARK.	Raninen, M	MK.	1:400
PVM.	13.12.2020	KARTTA	

Ohjeellinen

