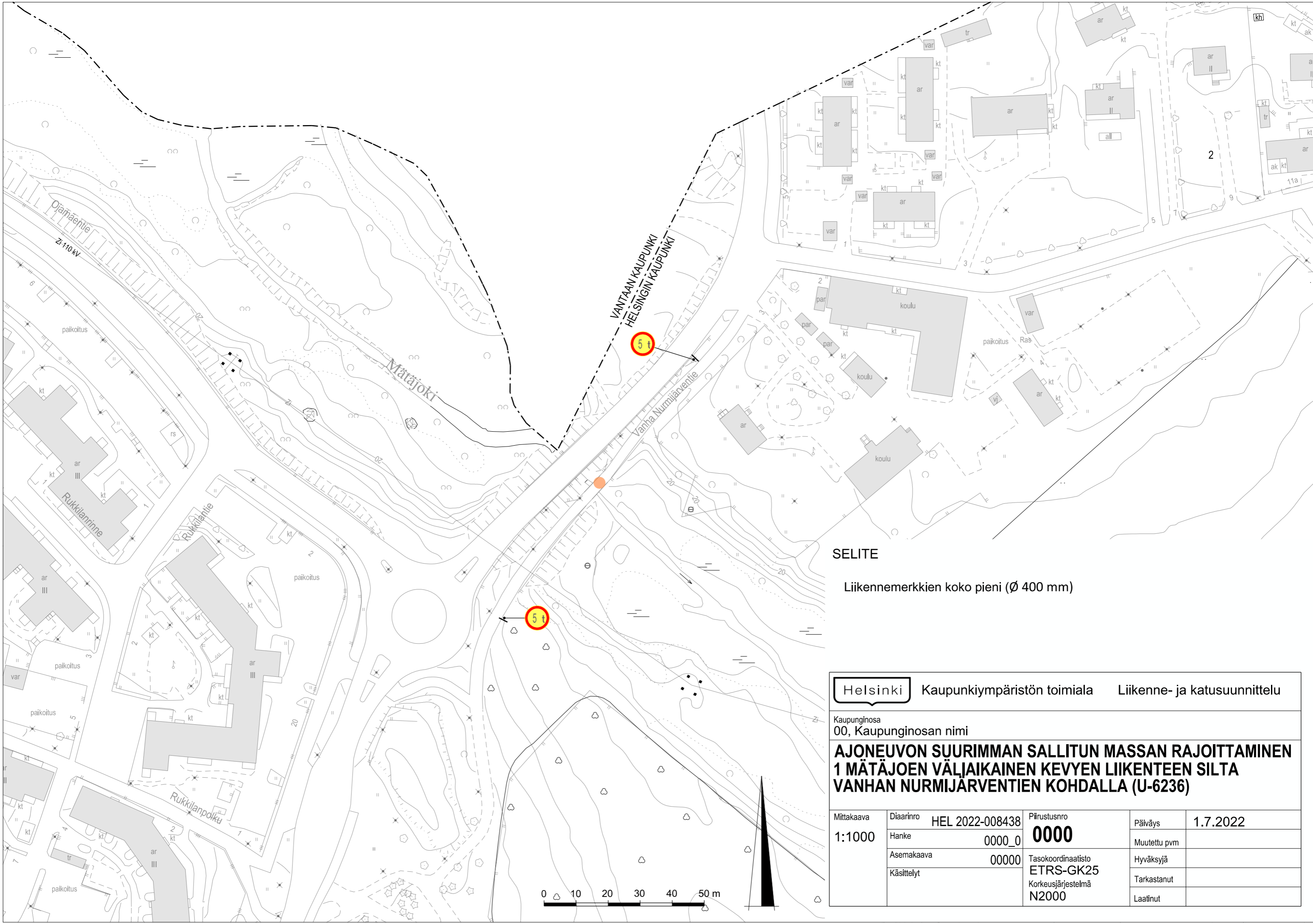


- 1 Mätäjoen välia. kevytliik.silta Vanhan Nurmijärventien koh (U-6236)
- 2 Shemeikankujan jatkeen kevyen liikenteen silta (U-6274)
- 3 Sitratorin kevyen liikenteen silta (U-6291)
- 4 Pirkkolan kevyen liikenteen silta Nurmijärventien yli (U-6139)
- 5 Keskuspuiston kevyen liikenteen silta Kehä I:n yli (U-6217)
- 6 Talkootien kevyen liikenteen silta S4 (U-6219)
- 7 Marttilantien väliaikainen kevyen liikenteen silta (U-6369)
- 8 Santavuorentien jalankulkusilta Nurmijärventien yli (U-6154)
- 9 Käpylän aseman läntinen raittisilta (U-6320)
- 10 Junanlähettäjäkadun jalankulkusilta (U-6255)
- 11 Ratakartijankadun ylittävä jalankulkusilta (U-6313)
- 12 Savonkadun jalankulkusilta (U-6129)
- 13 Helsinginkadun jalankulkusilta (U-6112)
- 14 Kluuvilahden silta (U-6290)
- 15 Laajasalon kanavan silta (U-6055)
- 16 Porolahden eteläinen jalankulkusilta (U-6102)
- 17 Hansakujan jalankulkusilta (U-6267)
- 18 Meijeritien jatkeen kevyen liikenteen silta (U-6342)
- 19 Mätäjoen kevyen liikenteen silta, Kannelmäki (U-6207)
- 20 Urkupillinpolutin jatkeen kevyen liikenteen silta (U-6235)
- 21 Mätäjoen kevyen liikenteen silta, Fagottipolku (U-6205)
- 22 Trumpettipolun kevyen liikenteen silta (U-6224)
- 23 Mätäjoen ylittäväsilta, Marttila (U-6206)
- 24 Ylityspolun kevyen liikenteen silta (U-6258)
- 25 Pitäjänmäenpolun kevyen liikenteen silta (U-6259)
- 26 Niittyluhdan kevyen liikenteen silta (U-6218)
- 27 Rohkatien kevyen liikenteen silta (U-6220)
- 28 Veturimiehenkadun jalankulkutaso (U-6309)
- 29 Laajasuontien jalankulkusilta Nurmijärventien yli (U-6151)

Helsinki		Kaupunkiympäristön toimiala		Liikenne- ja katusuunnittelu	
Kaupunginosa 00, Kaupunginosan nimi					
<b>PAINORAJOITUSTEN JA AJOKJELTOJEN MERKITSEMINEN JALANKULULLE JA POLKUPYÖRALIIKENTEELLE TARCOITETUILLE SILLOILLE</b>					
Liikenteenohjaus					
Mittakaava	Diäärinro	HEL 2022-008438	Piirustusno	Päiväys	1.7.2022
1:1000	Hanke	0000_0	<b>7309</b>	Muutettu pvm	00.00.0000
Asemakaava		00000	Tasokoordinaatisto	Hyväksyjä	Reetta Putkonen
Käsitteily	Lksp	1.7.2022	ETRS-GK25	Tarkastanut	Jouni Korhonen
			Korkeusjärjestelmä	Laatinut	Minna Leinonen
			N2000		



VANTAAN KAUPUNKI  
HELSINGIN KAUPUNKI

5 t

5 t

**SELITE**

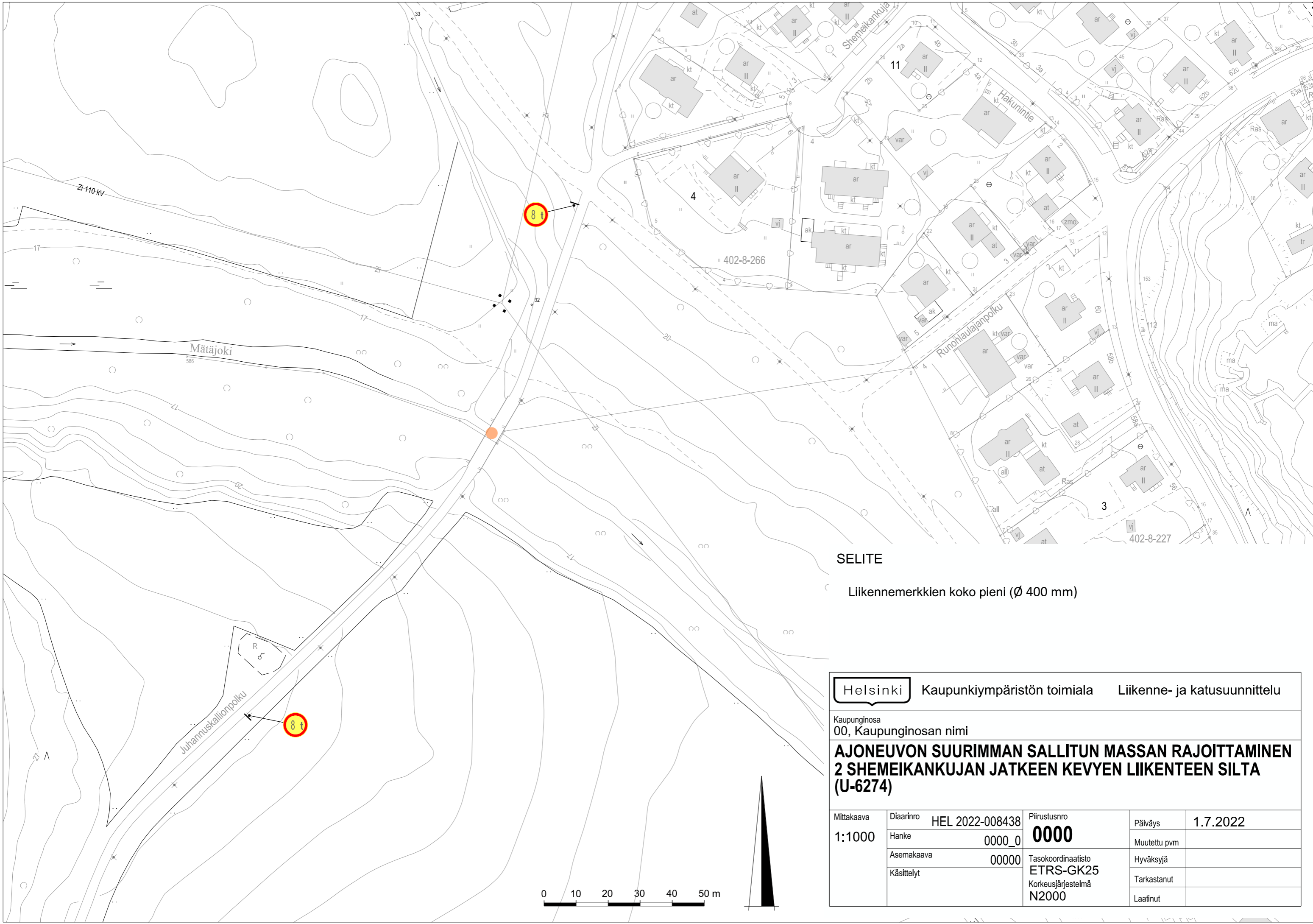
Liikennemerkkien koko pieni (Ø 400 mm)

**Helsinki** Kaupunkiympäristön toimiala Liikenne- ja katusuunnittelu

Kaupunginosa  
00, Kaupunginosan nimi

**AJONEUVON SUURIMMAN SALLITUN MASSAN RAJOITTAMINEN  
1 MÄTÄJOEN VÄLJÄIKAINEN KEVYEN LIIKENTEEN SILTA  
VANHAN NURMIJÄRVENTIEN KOHDALLA (U-6236)**

Mittakaava	Diariinro	HEL 2022-008438	Piirustusno	Päiväys	1.7.2022
1:1000	Hanke	0000_0	<b>0000</b>	Muutettu pvm	
	Asemakaava	00000	Tasokoordinaatisto	Hyväksyjä	
	Käsittelyt		ETRS-GK25	Tarkastanut	
			Korkeusjärjestelmä	Laatinut	
			N2000		



**SELITE**

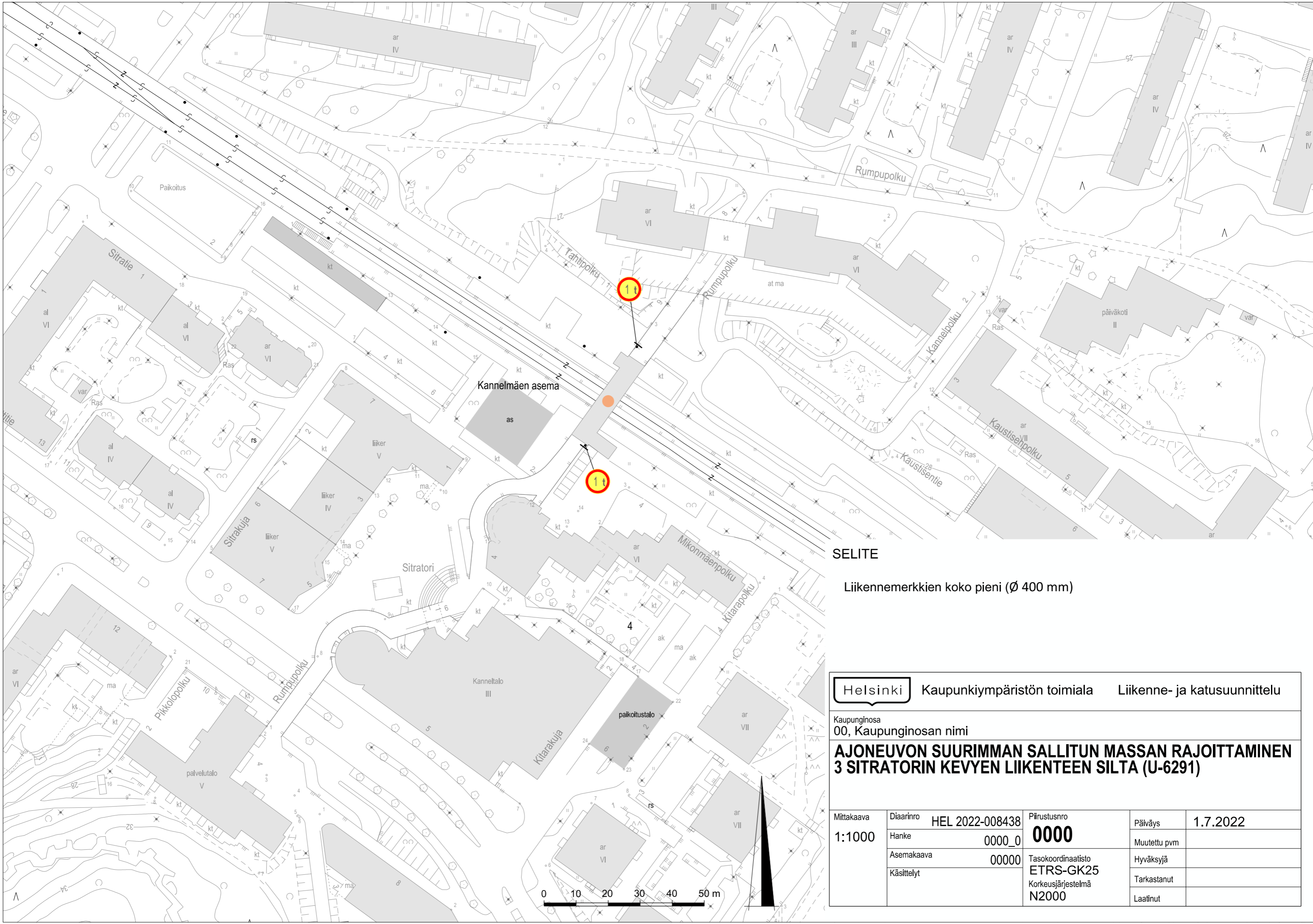
Liikennemerkkien koko pieni (Ø 400 mm)

**Hel** Helsinki Kaupunkiympäristön toimiala Liikenne- ja katusuunnittelu

Kaupunginosa 00, Kaupunginosan nimi

**AJONEUVON SUURIMMAN SALLITUN MASSAN RAJOITTAMINEN  
2 SHEMEIKANKUJAN JATKEEN KEVYEN LIIKENTEN SILTA  
(U-6274)**

Mittakaava	Diaarinro	HEL 2022-008438	Piirustusno	Päiväys	1.7.2022
1:1000	Hanke	0000_0	<b>0000</b>	Muutettu pvm	
	Asemakaava	00000	Tasokoordinaatisto	Hyväksyjä	
	Käsittelyt		ETRS-GK25	Tarkastanut	
			Korkeusjärjestelmä	Laatinut	
			N2000		



Kannelmäen asema

SELITE

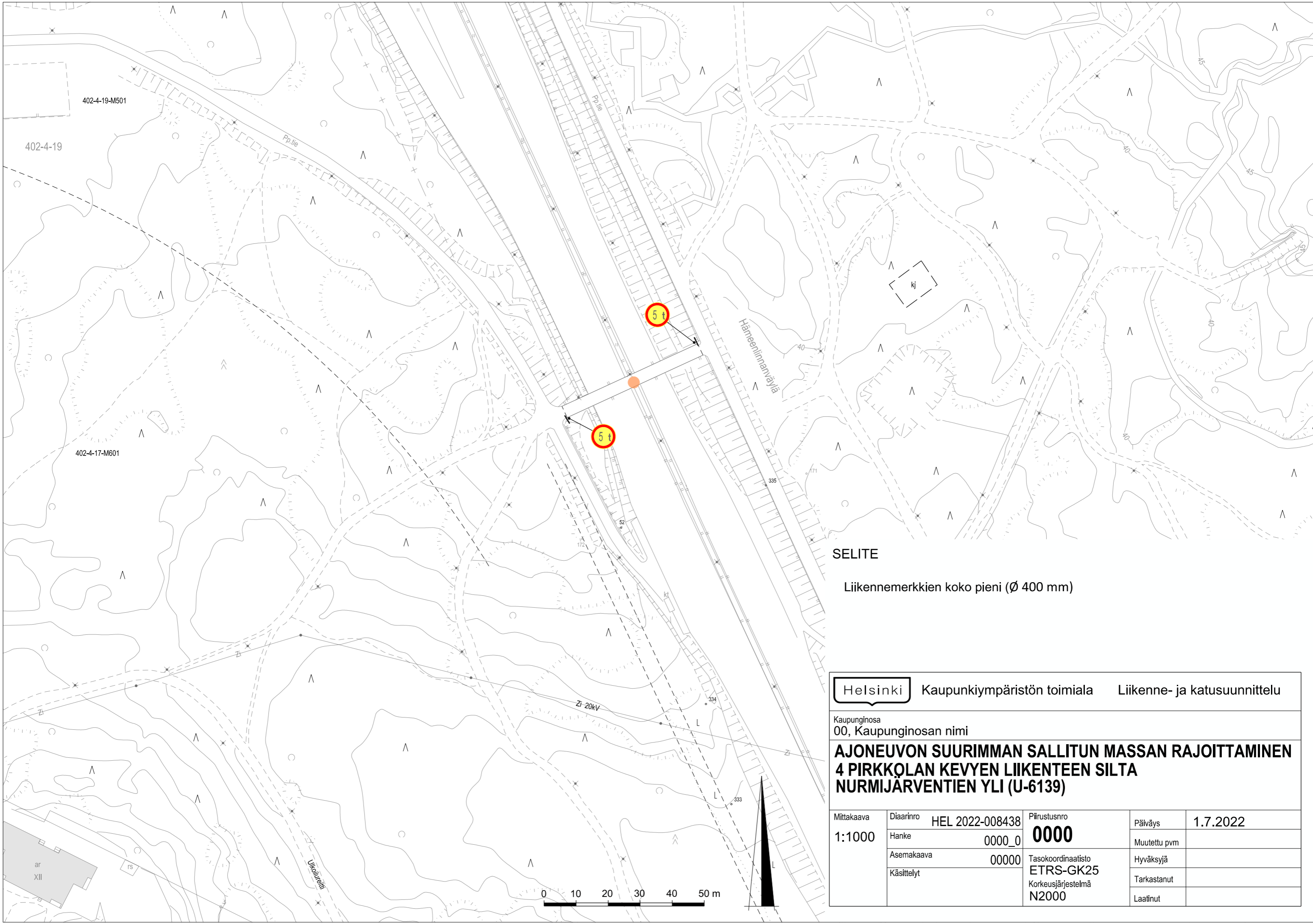
Liikennemerkkien koko pieni (Ø 400 mm)

**Helsinki** Kaupunkiympäristön toimiala Liikenne- ja katusuunnittelu

Kaupunginosa  
00, Kaupunginosan nimi

**AJONEUVON SUURIMMAN SALLITUN MASSAN RAJOITTAMINEN  
3 SITRATORIN KEVYEN LIIKENTEN SILTA (U-6291)**

Mittakaava	Diariinro	HEL 2022-008438	Piirustusno	Päiväys	1.7.2022
1:1000	Hanke	0000_0	<b>0000</b>	Muutettu pvm	
	Asemakaava	00000	Tasokoordinaatisto	Hyväksyjä	
	Käsittelyt		ETRS-GK25	Tarkastanut	
			Korkeusjärjestelmä	Laatinut	
			N2000		



**SELITE**

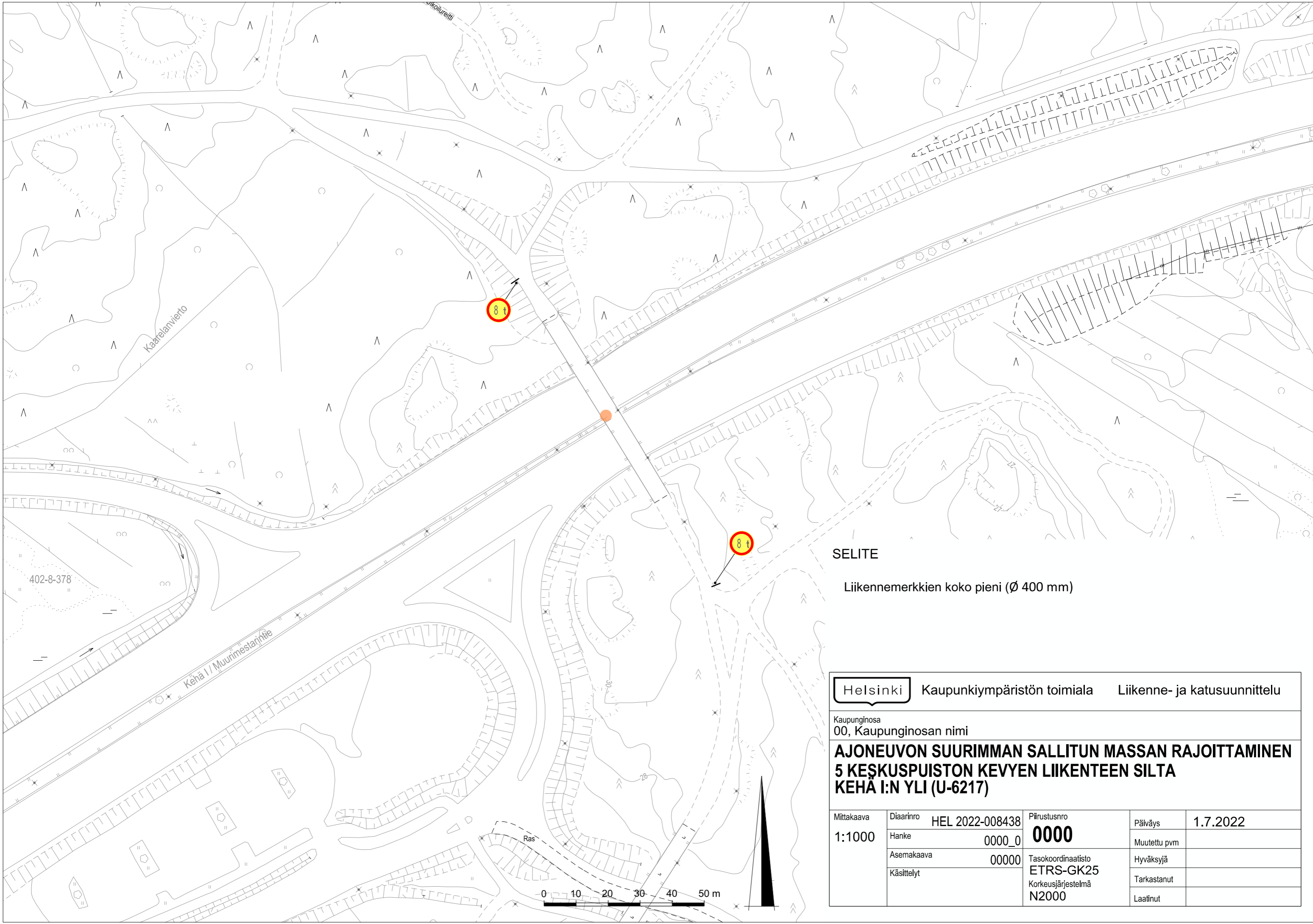
Liikennemerkkien koko pieni (Ø 400 mm)

**Helsinki** Kaupunkiympäristön toimiala Liikenne- ja katusuunnittelu

Kaupunginosa  
00, Kaupunginosan nimi

**AJONEUVON SUURIMMAN SALLITUN MASSAN RAJOITTAMINEN  
4 PIRKKOLAN KEVYEN LIIKENTEEN SILTA  
NURMIJARVENTIEN YLI (U-6139)**

Mittakaava	Diaarinro	HEL 2022-008438	Piirustusno	Päiväys	1.7.2022
1:1000	Hanke	0000_0	<b>0000</b>	Muutettu pvm	
	Asemakaava	00000	Tasokoordinaatisto	Hyväksyjä	
	Käsittelyt		ETRS-GK25	Tarkastanut	
			Korkeusjärjestelmä	Laatinut	
			N2000		



8 t

8 t

**SELITE**

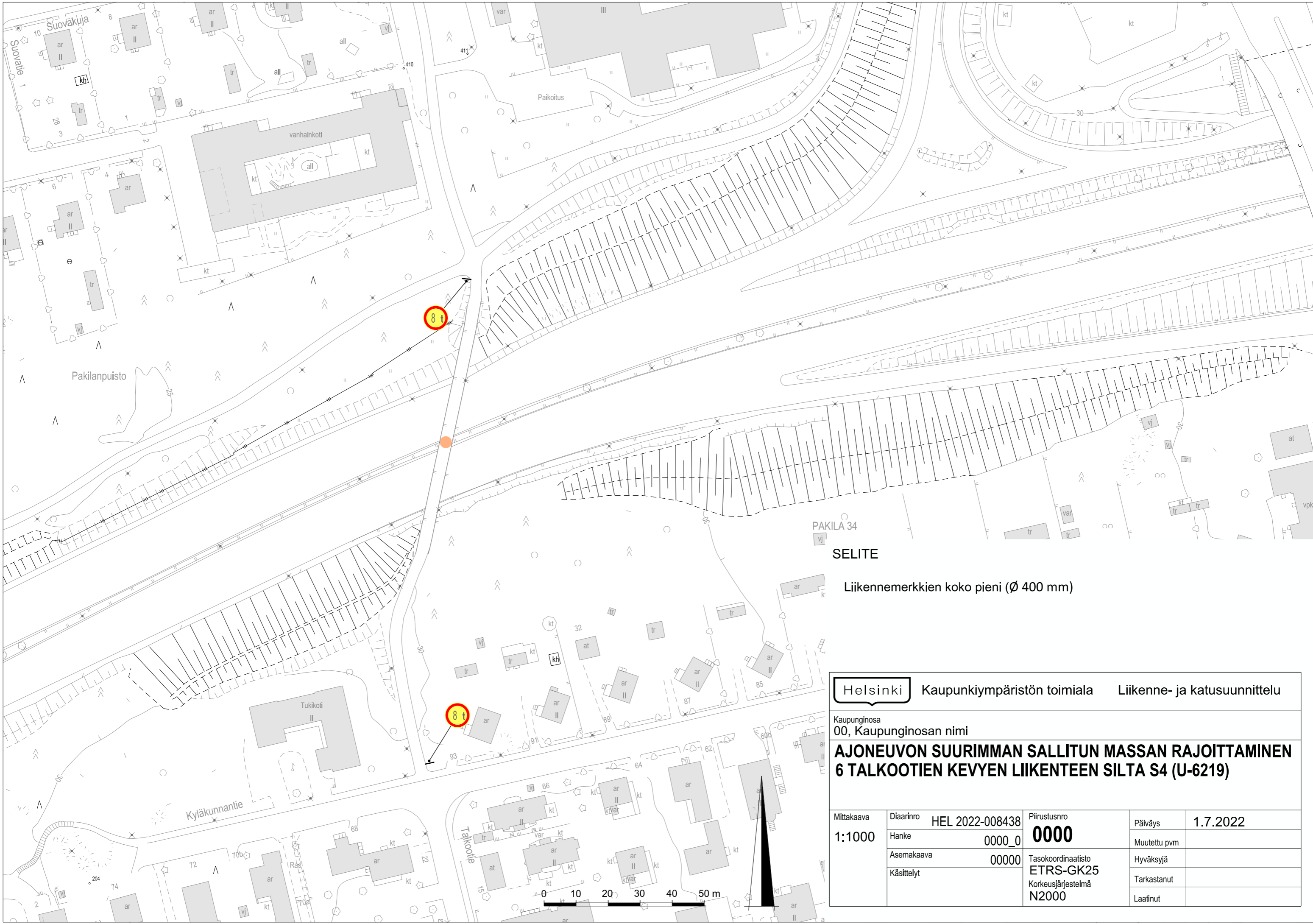
Liikennemerkkien koko pieni (Ø 400 mm)

**Helsinki** Kaupunkiympäristön toimiala Liikenne- ja katusuunnittelu

Kaupunginosa  
00, Kaupunginosan nimi

**AJONEUVON SUURIMMAN SALLITUN MASSAN RAJOITTAMINEN  
5 KEŠKUSPUISTON KEVYEN LIIKENTEN SILTA  
KEHÄ I:N YLI (U-6217)**

Mittakaava	Diaarinro	HEL 2022-008438	Piirustusno	Päiväys	1.7.2022
1:1000	Hanke	0000_0	<b>0000</b>	Muutettu pvm	
	Asemakaava	00000	Tasokoordinaatisto	Hyväksyjä	
	Käsittelyt		<b>ETRS-GK25</b>	Tarkastanut	
			Korkeusjärjestelmä	Laatinut	
			<b>N2000</b>		



**SELITE**

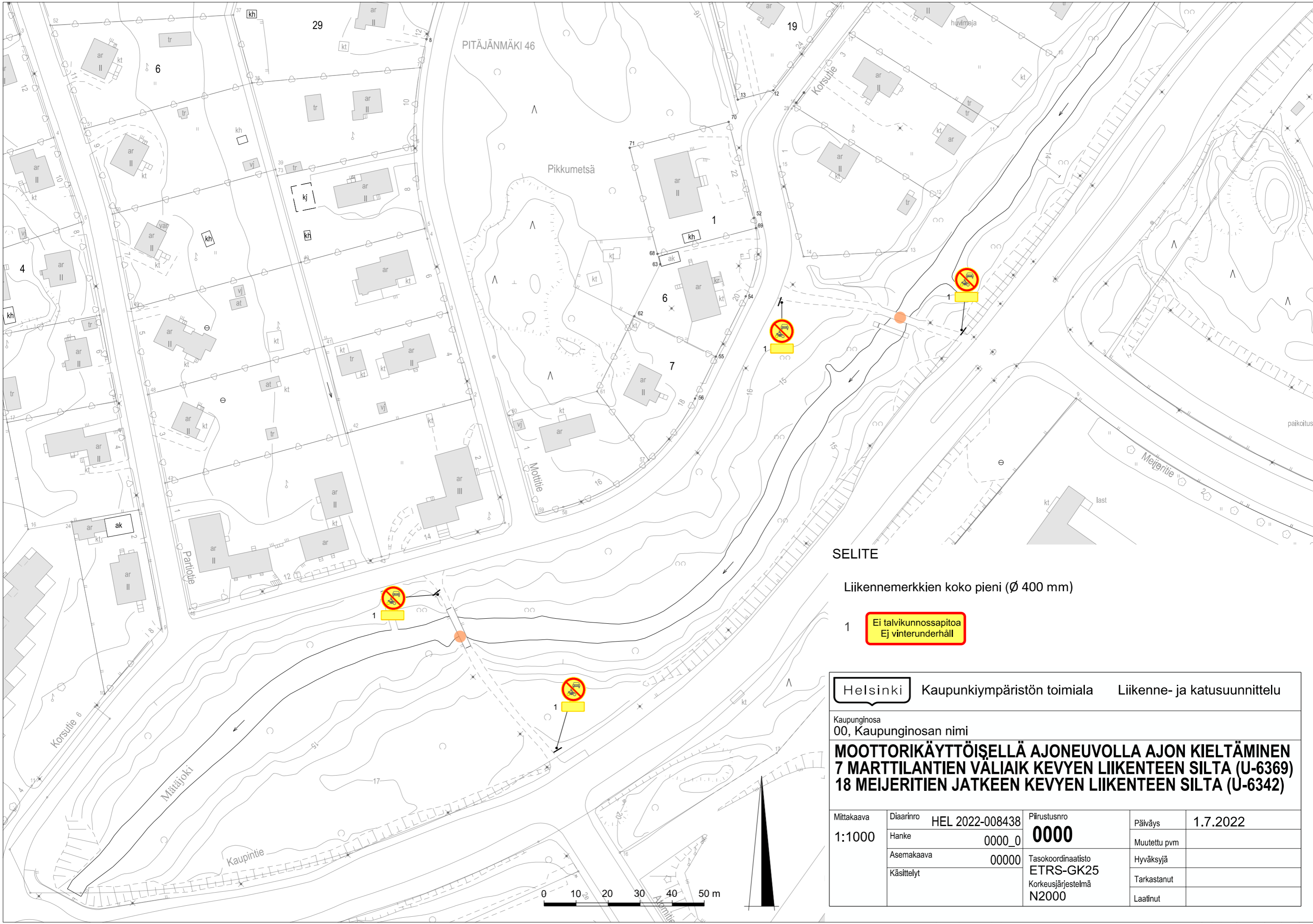
Liikennemerkkien koko pieni (Ø 400 mm)

**He** Helsinki Kaupunkiympäristön toimiala Liikenne- ja katusuunnittelu

Kaupunginosa  
00, Kaupunginosan nimi

**AJONEUVON SUURIMMAN SALLITUN MASSAN RAJOITTAMINEN  
6 TALKOOTIEN KEVYEN LIIKENTEEN SILTA S4 (U-6219)**

Mittakaava	Diaarinro	HEL 2022-008438	Piirustusno	Päiväys	1.7.2022
1:1000	Hanke	0000_0	<b>0000</b>	Muutettu pvm	
	Asemakaava	00000	Tasokoordinaatisto	Hyväksyjä	
	Käsittelyt		ETRS-GK25	Tarkastanut	
			Korkeusjärjestelmä	Laatinut	
			N2000		



**SELITE**

Liikennemerkkien koko pieni (Ø 400 mm)

1 Ei talvikunnossapitoa  
Ej vinterunderhåll

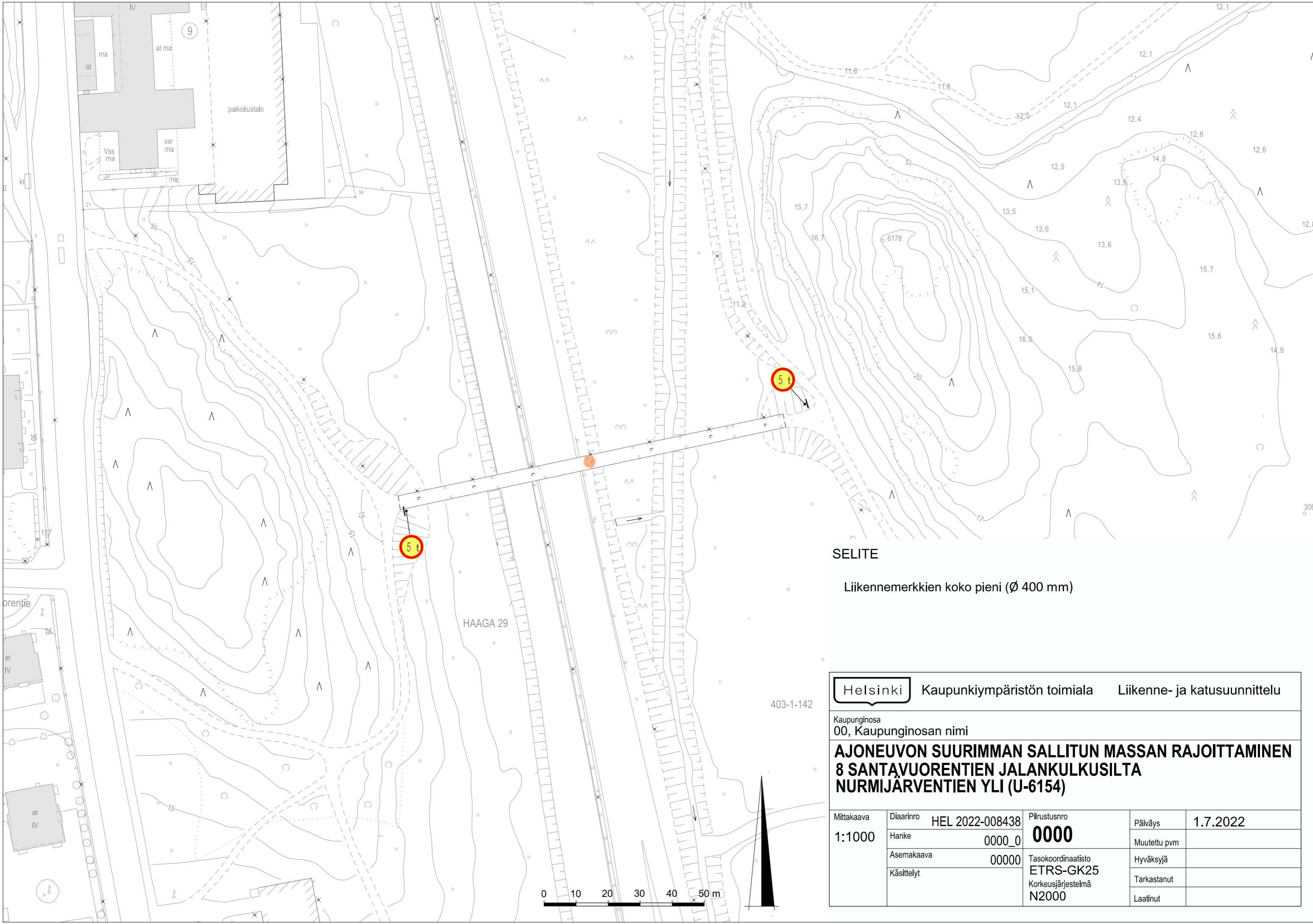
**Helsinki** Kaupunkiympäristön toimiala Liikenne- ja katusuunnittelu

Kaupunginosa  
00, Kaupunginosan nimi

**MOOTTORIKÄYTTÖISELLÄ AJONEUVOLLA AJON KIELTÄMINEN  
7 MARTTILANTIEN VÄLIAIK KEVYEN LIIKENTEEN SILTA (U-6369)  
18 MEIJERITIEN JATKEEN KEVYEN LIIKENTEEN SILTA (U-6342)**

Mittakaava	Diaarinro	HEL 2022-008438	Piirustusno	Päiväys	1.7.2022
1:1000	Hanke	0000_0	<b>0000</b>	Muutettu pvm	
	Asemakaava	00000	Tasokoordinaatisto	Hyväksyjä	
	Käsittelyt		ETRS-GK25	Tarkastanut	
			Korkeusjärjestelmä	Laatinut	
			N2000		





**SELITE**

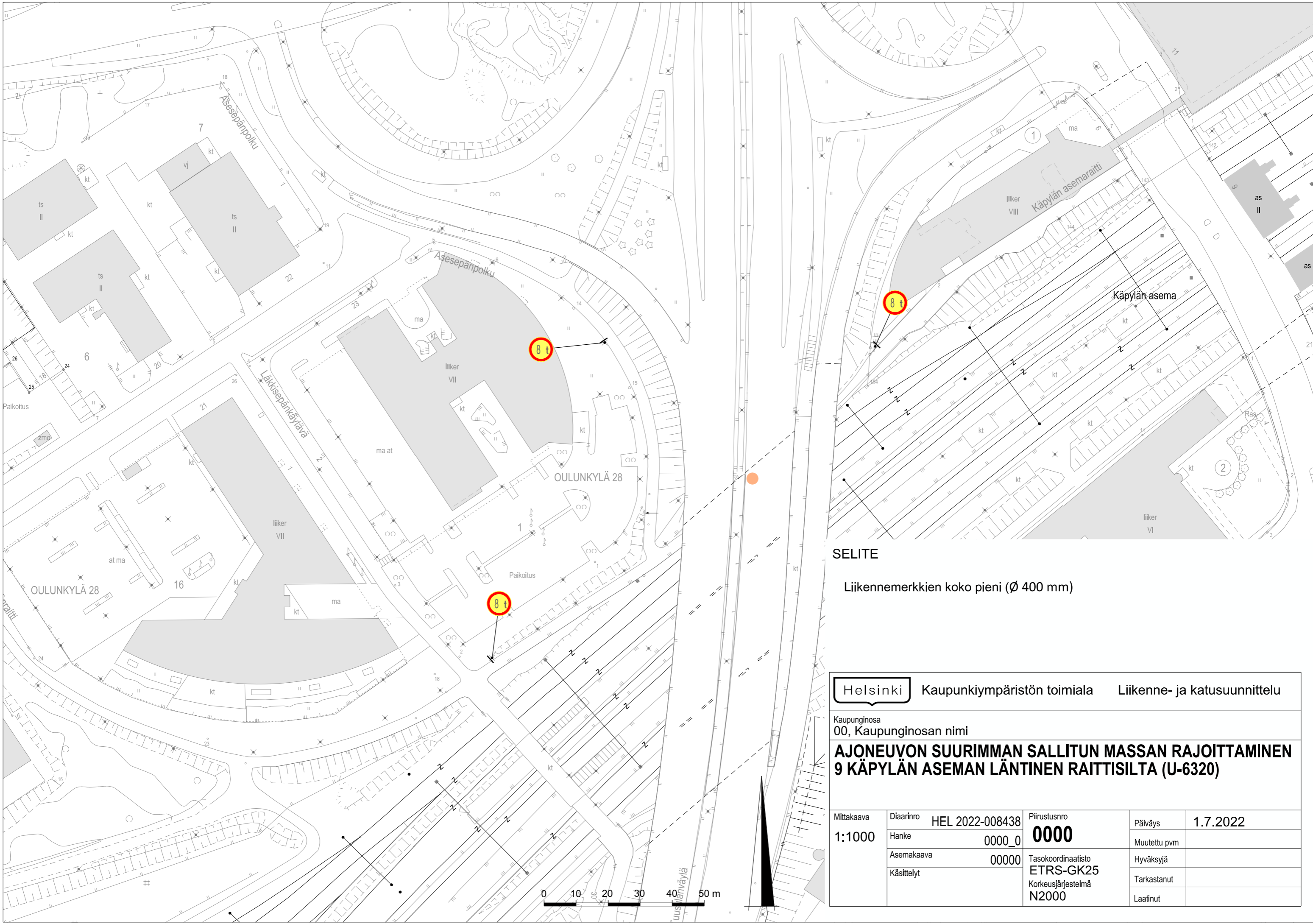
Liikennemerkkien koko pieni (Ø 400 mm)

**Helsinki** Kaupunkiympäristön toimiala Liikenne- ja katusuunnittelu

Kaupunginosa 00, Kaupunginosan nimi

**AJONEUVON SUURIMMAN SALLITUN MASSAN RAJOITTAMINEN  
8 SANTAVUORENTIEN JALANKULKUSILTA  
NURMIJÄRVENTIEN YLI (U-6154)**

Mittakaava 1:1000	Diaarinro HEL 2022-008438	Piirustusno <b>0000</b>	Päiväys 1.7.2022
	Hanke 0000_0	Tasokoordinaatisto ETRS-GK25 Korkeusjärjestelmä N2000	Muutettu pvm
	Asemakaava 00000		Hyväksyjä
	Käsittelyt		Tarkastanut
			Laatinut



**SELITE**

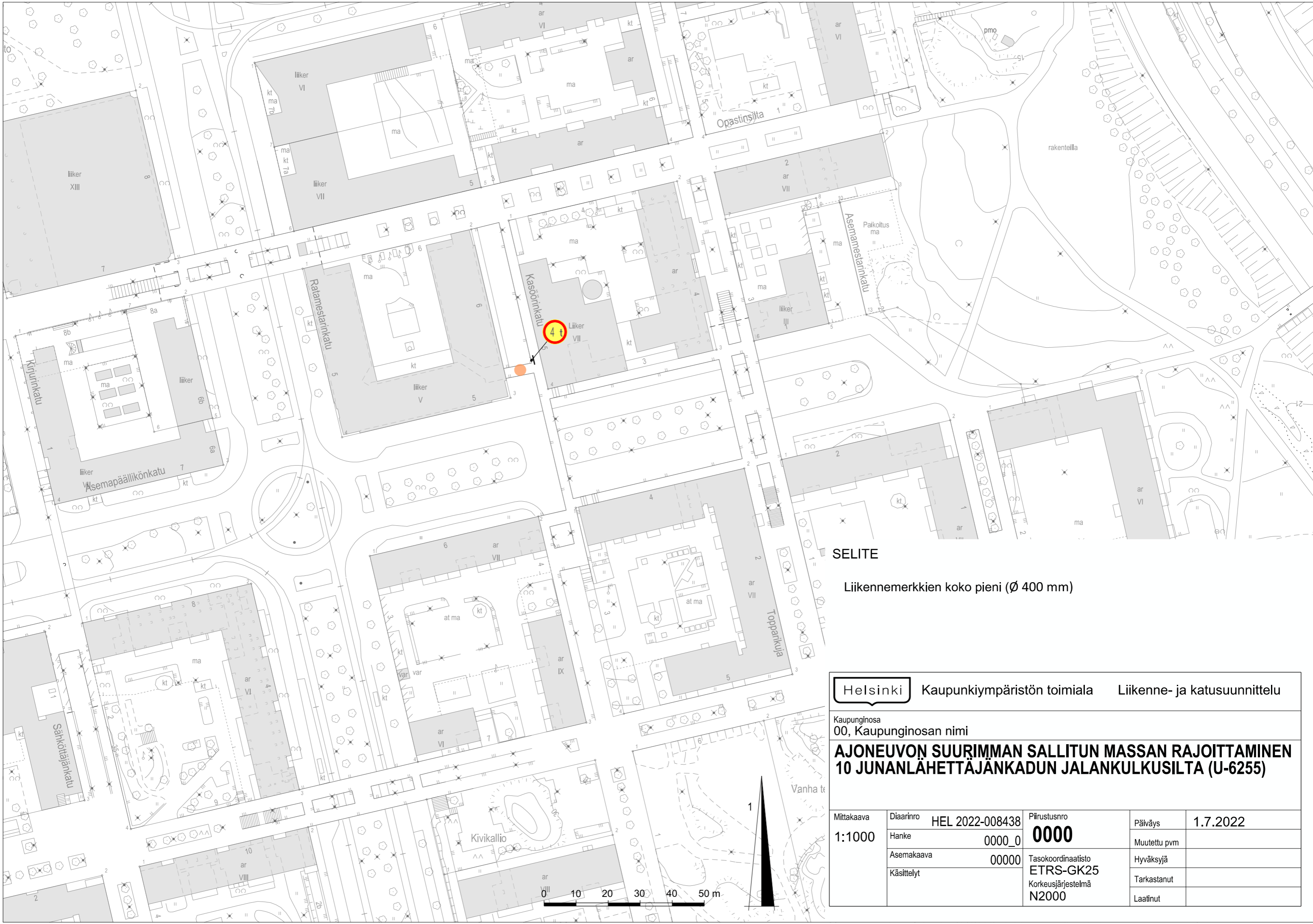
Liikennemerkkien koko pieni (Ø 400 mm)

**Helsinki** Kaupunkiympäristön toimiala Liikenne- ja katusuunnittelu

Kaupunginosa 00, Kaupunginosan nimi

**AJONEUVON SUURIMMAN SALLITUN MASSAN RAJOITTAMINEN  
9 KÄPYLÄN ASEMAN LÄNTINEN RAITTISILTA (U-6320)**

Mittakaava	Diaarinro	HEL 2022-008438	Piirustusno	Päiväys	1.7.2022
1:1000	Hanke	0000_0	<b>0000</b>	Muutettu pvm	
	Asemakaava	00000	Tasokoordinaatisto	Hyväksyjä	
	Käsittelyt		<b>ETRS-GK25</b>	Tarkastanut	
			Korkeusjärjestelmä	Laatinut	
			<b>N2000</b>		



**SELITE**

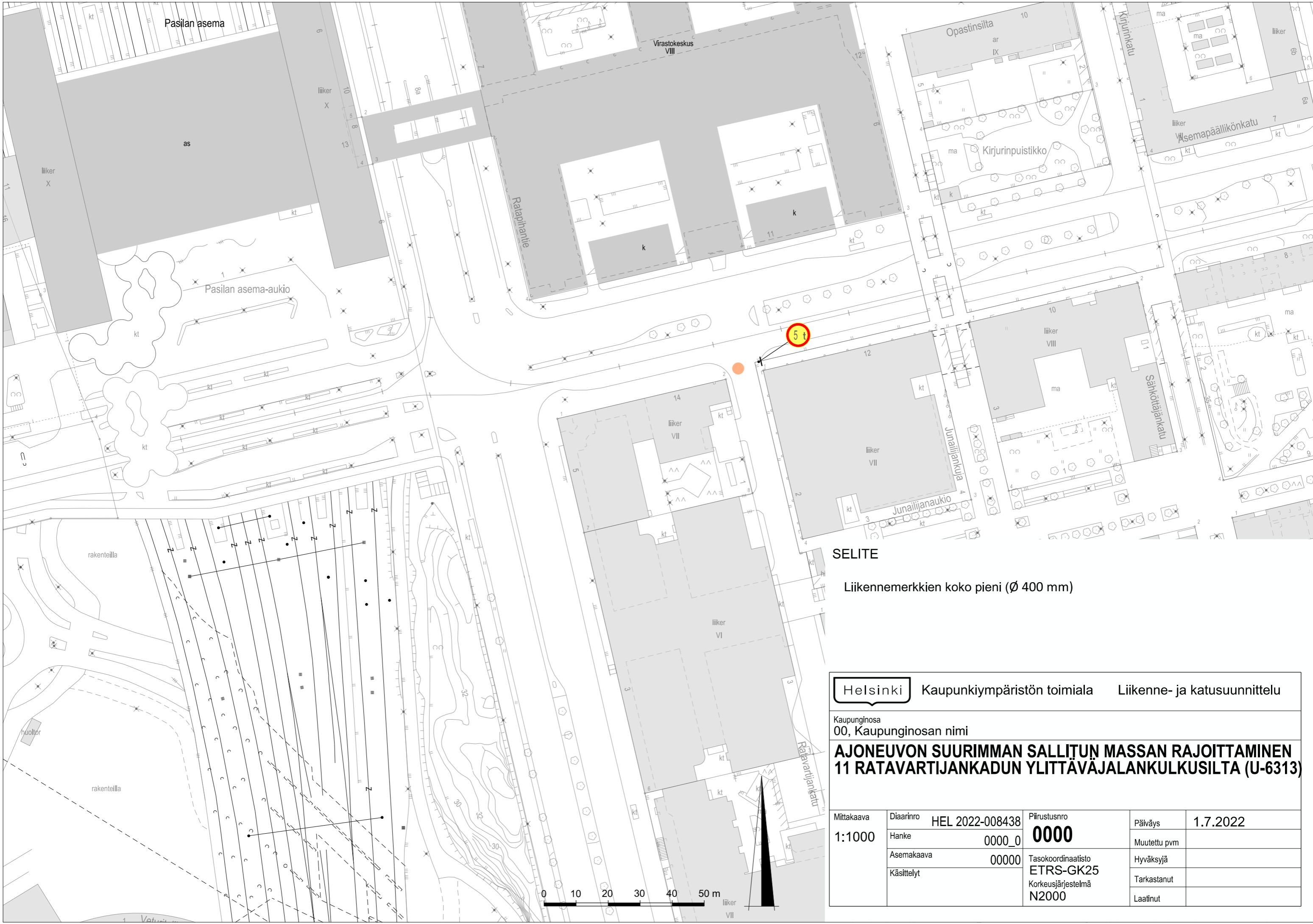
Liikennemerkkien koko pieni (Ø 400 mm)

**Helsinki** Kaupunkiympäristön toimiala Liikenne- ja katusuunnittelu

Kaupunginosa  
00, Kaupunginosan nimi

**AJONEUVON SUURIMMAN SALLITUN MASSAN RAJOITTAMINEN  
10 JUNANLÄHETTÄJÄNKADUN JALANKULKUSILTA (U-6255)**

Mittakaava <b>1:1000</b>	Diaarinro HEL 2022-008438	Piirustusno <b>0000</b>	Päiväys <b>1.7.2022</b>
	Hanke 0000_0	Tasokoordinaatisto <b>ETRS-GK25</b>	Muutettu pvm
	Asemakaava 00000	Korkeusjärjestelmä <b>N2000</b>	Hyväksyjä
	Käsittelyt		Tarkastanut
			Laatinut



**SELITE**

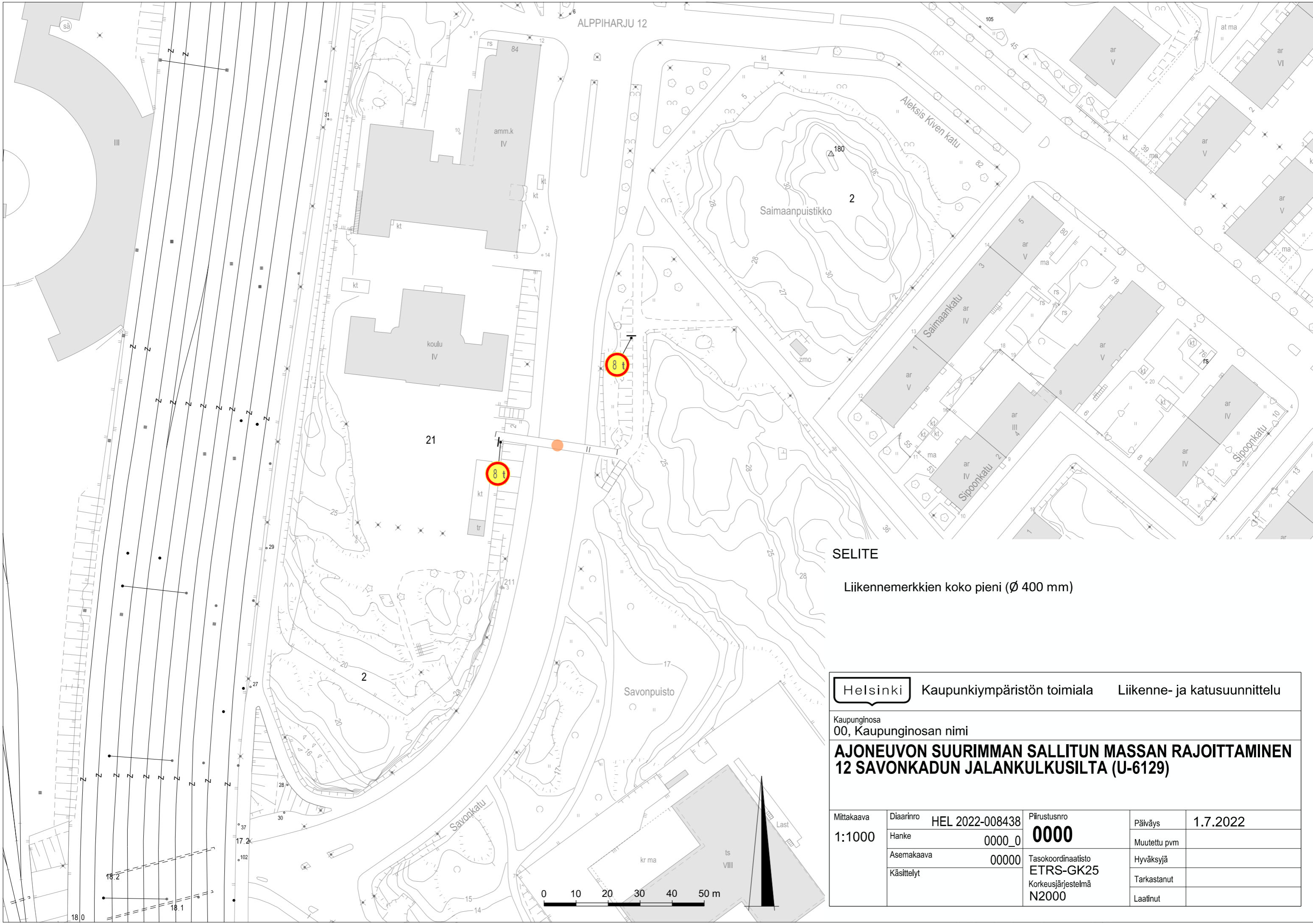
Liikennemerkkien koko pieni (Ø 400 mm)

**Helsinki** Kaupunkiympäristön toimiala Liikenne- ja katusuunnittelu

Kaupunginosa  
00, Kaupunginosan nimi

**AJONEUVON SUURIMMAN SALLITUN MASSAN RAJOITTAMINEN  
11 RATAVARTIJANKADUN YLITTÄVÄJALANKULKUSILTA (U-6313)**

Mittakaava	Diariinro	HEL 2022-008438	Piirustusno	Päiväys	1.7.2022
1:1000	Hanke	0000_0	<b>0000</b>	Muutettu pvm	
	Asemakaava	00000	Tasokoordinaatisto	Hyväksyjä	
	Käsittelyt		<b>ETRS-GK25</b>	Tarkastanut	
			Korkeusjärjestelmä	Laatitut	
			<b>N2000</b>		



ALPPIHARJU 12

**SELITE**

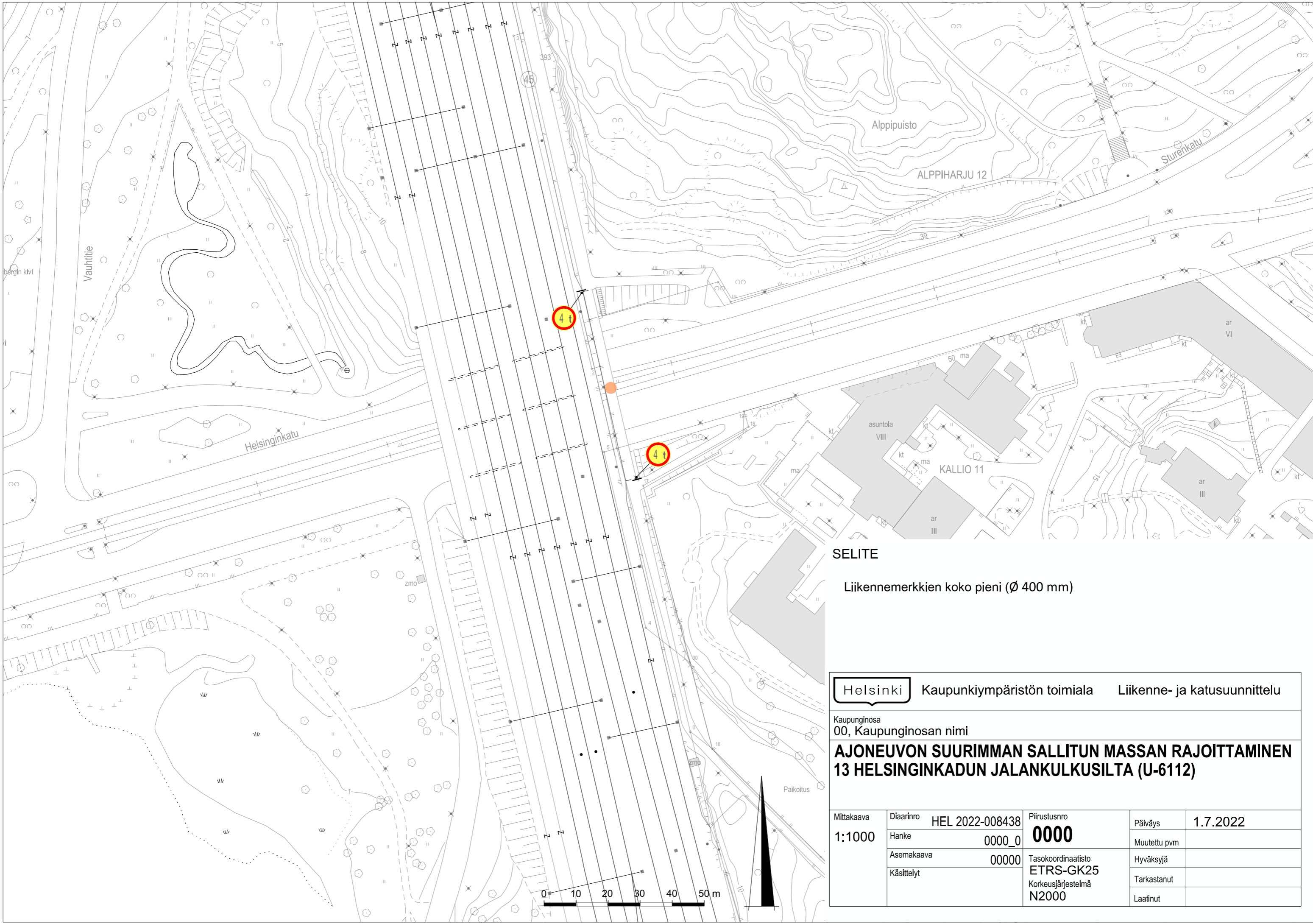
Liikennemerkkien koko pieni (Ø 400 mm)

**Helsinki** Kaupunkiympäristön toimiala Liikenne- ja katusuunnittelu

Kaupunginosa  
00, Kaupunginosan nimi

**AJONEUVON SUURIMMAN SALLITUN MASSAN RAJOITTAMINEN  
12 SAVONKADUN JALANKULKUSILTA (U-6129)**

Mittakaava 1:1000	Diaarinro HEL 2022-008438	Piirustusno <b>0000</b>	Päiväys 1.7.2022
	Hanke 0000_0		Muutettu pvm
	Asemakaava 00000	Tasokoordinaatisto ETRS-GK25	Hyväksyjä
	Käsittelyt	Korkeusjärjestelmä N2000	Tarkastanut
			Laatinut



**SELITE**

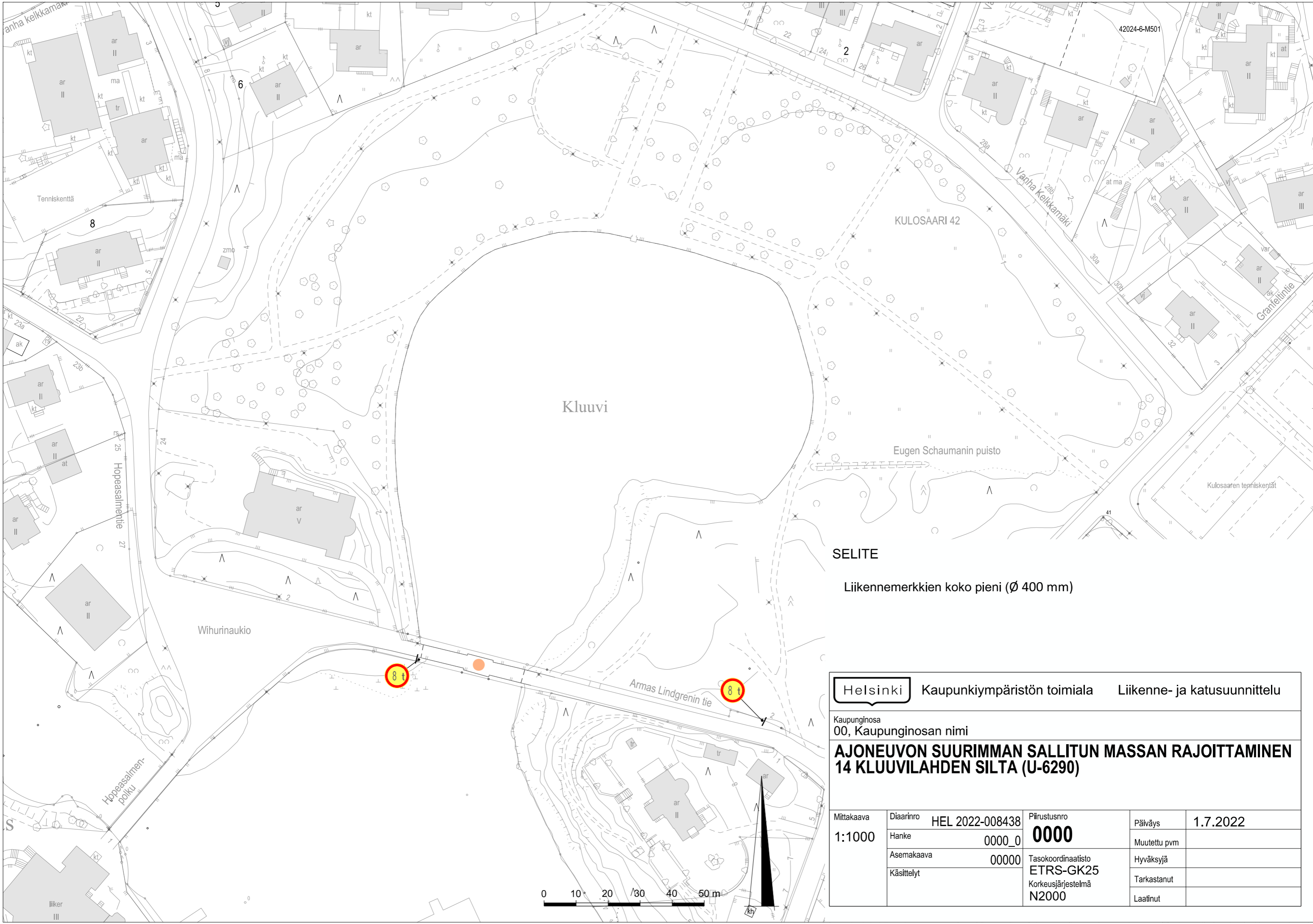
Liikennemerkkien koko pieni (Ø 400 mm)

**Helsinki** Kaupunkiympäristön toimiala Liikenne- ja katusuunnittelu

Kaupunginosa  
00, Kaupunginosan nimi

**AJONEUVON SUURIMMAN SALLITUN MASSAN RAJOITTAMINEN  
13 HELSINGINKADUN JALANKULKUSILTA (U-6112)**

Mittakaava 1:1000	Diaarinro HEL 2022-008438	Piirustusno <b>0000</b>	Päiväys 1.7.2022
	Hanke 0000_0		Muutettu pvm
	Asemakaava 00000	Tasokoordinaatisto ETRS-GK25	Hyväksyjä
	Käsittelyt	Korkeusjärjestelmä N2000	Tarkastanut
			Laatinut



**SELITE**

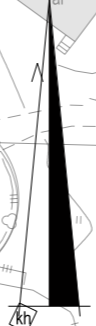
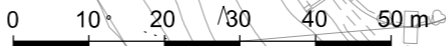
Liikennemerkkien koko pieni (Ø 400 mm)

**Helsinki** Kaupunkiympäristön toimiala Liikenne- ja katusuunnittelu

Kaupunginosa 00, Kaupunginosa nimi

**AJONEUVON SUURIMMAN SALLITUN MASSAN RAJOITTAMINEN  
14 KLUUVILAHDEN SILTA (U-6290)**

Mittakaava	Diaarinro	HEL 2022-008438	Piirustusno	Päiväys	1.7.2022
1:1000	Hanke	0000_0	<b>0000</b>	Muutettu pvm	
	Asemakaava	00000	Tasokoordinaatio	Hyväksyjä	
	Käsittelyt		ETRS-GK25	Tarkastanut	
			Korkeusjärjestelmä	Laatinut	
			N2000		





**SELITE**

Liikennemerkkien koko pieni (Ø 400 mm)

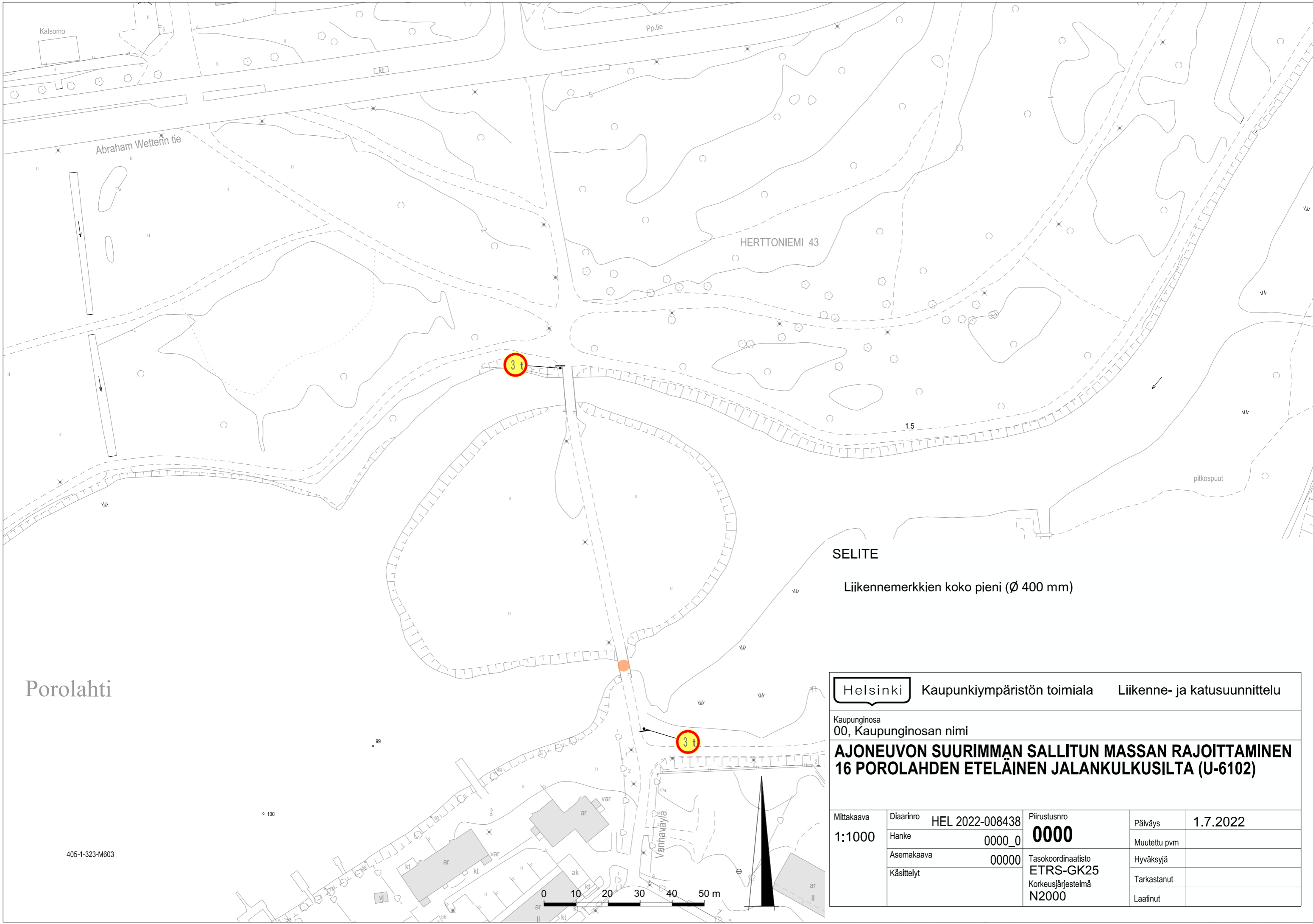
**Hel**sinki Kaupunkiympäristön toimiala Liikenne- ja katusuunnittelu

Kaupunginosa  
00, Kaupunginosan nimi

**AJONEUVON SUURIMMAN SALLITUN MASSAN RAJOITTAMINEN  
15 LAAJASALON KANAVAN SILTA (U-6055)**

Mittakaava	Diarinro	HEL 2022-008438	Piirustusno	Päiväys	1.7.2022
1:1000	Hanke	0000_0	<b>0000</b>	Muutettu pvm	
	Asemakaava	00000	Tasokoordinaatisto	Hyväksyjä	
	Käsittelyt		ETRS-GK25	Tarkastanut	
			Korkeusjärjestelmä	Laatinut	
			N2000		





Katsomo

Pp.tie

Abraham Wetterin tie

HERTTONIEMI 43

1.5

piltkospuut

Porolahti

SELITE

Liikennemerkkien koko pieni (Ø 400 mm)

**Helsinki** Kaupunkiympäristön toimiala Liikenne- ja katusuunnittelu

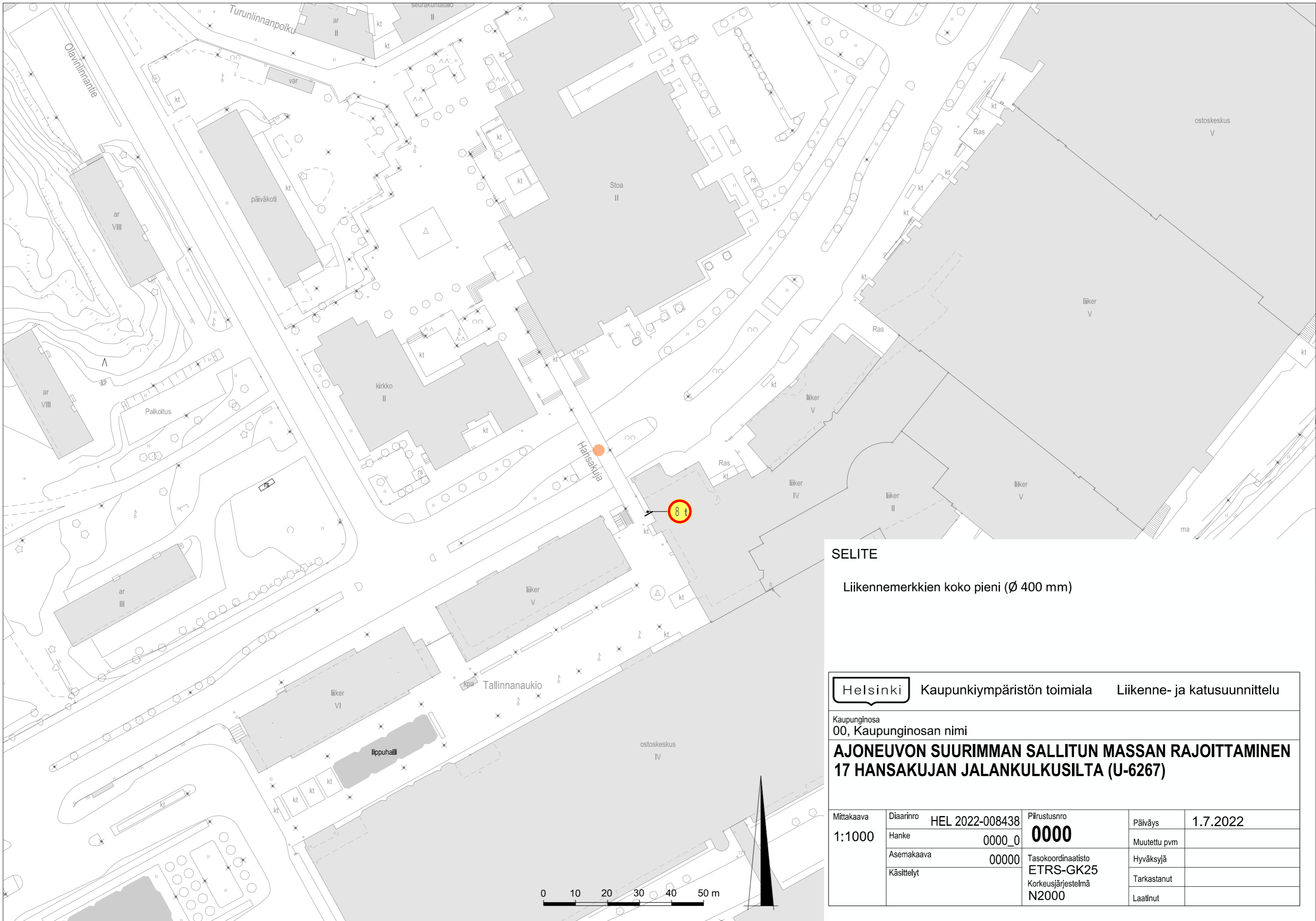
Kaupunginosa  
00, Kaupunginosan nimi

**AJONEUVON SUURIMMAN SALLITUN MASSAN RAJOITTAMINEN  
16 POROLAHDEN ETELÄINEN JALANKULKUSILTA (U-6102)**

Mittakaava	Diaarinro	HEL 2022-008438	Piirustusno	Päiväys	1.7.2022
1:1000	Hanke	0000_0	<b>0000</b>	Muutettu pvm	
	Asemakaava	00000	Tasokoordinaatisto	Hyväksyjä	
	Käsittelyt		<b>ETRS-GK25</b>	Tarkastanut	
			Korkeusjärjestelmä	Laatinut	
			<b>N2000</b>		

405-1-323-M603

0 10 20 30 40 50 m



**SELITE**

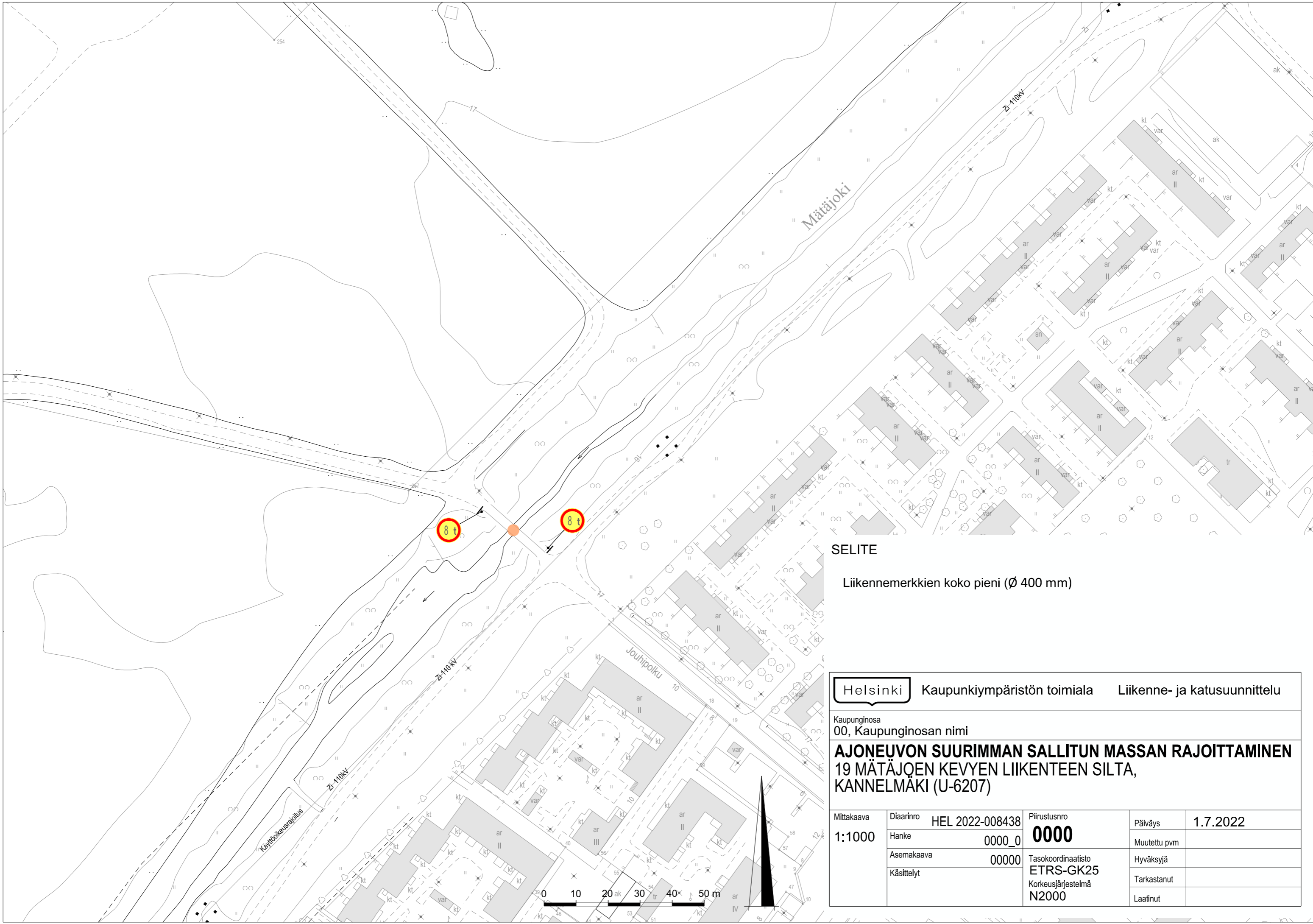
Liikennemerkkien koko pieni (Ø 400 mm)

**Hel** Helsinki Kaupunkiympäristön toimiala Liikenne- ja katusuunnittelu

Kaupunginosa 00, Kaupunginosa nimi

**AJONEUVON SUURIMMAN SALLITUN MASSAN RAJOITTAMINEN  
17 HANSAKUJAN JALANKULKUSILTA (U-6267)**

Mittakaava <b>1:1000</b>	Diaarinro HEL 2022-008438	Piirustusno <b>0000</b>	Päiväys <b>1.7.2022</b>
	Hanke 0000_0	Tasokoordinaatisto <b>ETRS-GK25</b> Korkeusjärjestelmä <b>N2000</b>	Muutettu pvm
	Asemakaava 00000		Hyväksyjä
	Käsittelyt		Tarkastanut
			Laatinut



**SELITE**


Liikennemerkin koko pieni (Ø 400 mm)

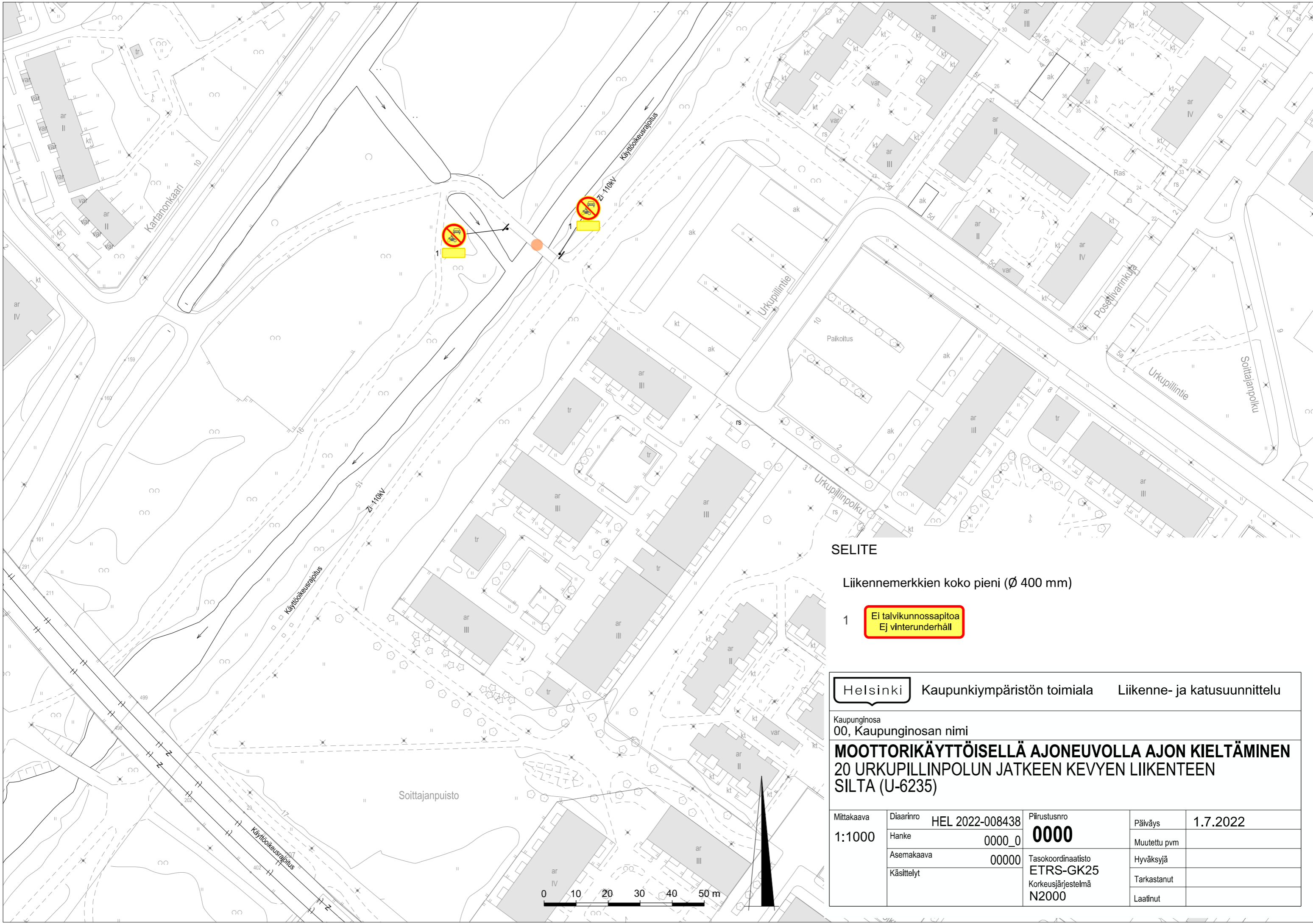
**Helsinki** Kaupunkiympäristön toimiala Liikenne- ja katusuunnittelu

Kaupunginosa 00, Kaupunginosan nimi

**AJONEUVON SUURIMMAN SALLITUN MASSAN RAJOITTAMINEN  
19 MÄTÄJOEN KEVYEN LIIKENTEN SILTA,  
KANNELMÄKI (U-6207)**

Mittakaava	Diaarinro	HEL 2022-008438	Piirustusno	Päiväys	1.7.2022
1:1000	Hanke	0000_0	<b>0000</b>	Muutettu pvm	
	Asemakaava	00000	Tasokoordinaatisto	Hyväksyjä	
	Käsittelyt		<b>ETRS-GK25</b>	Tarkastanut	
			Korkeusjärjestelmä	Laatinut	
			<b>N2000</b>		





**SELITE**

Liikennemerkkien koko pieni (Ø 400 mm)

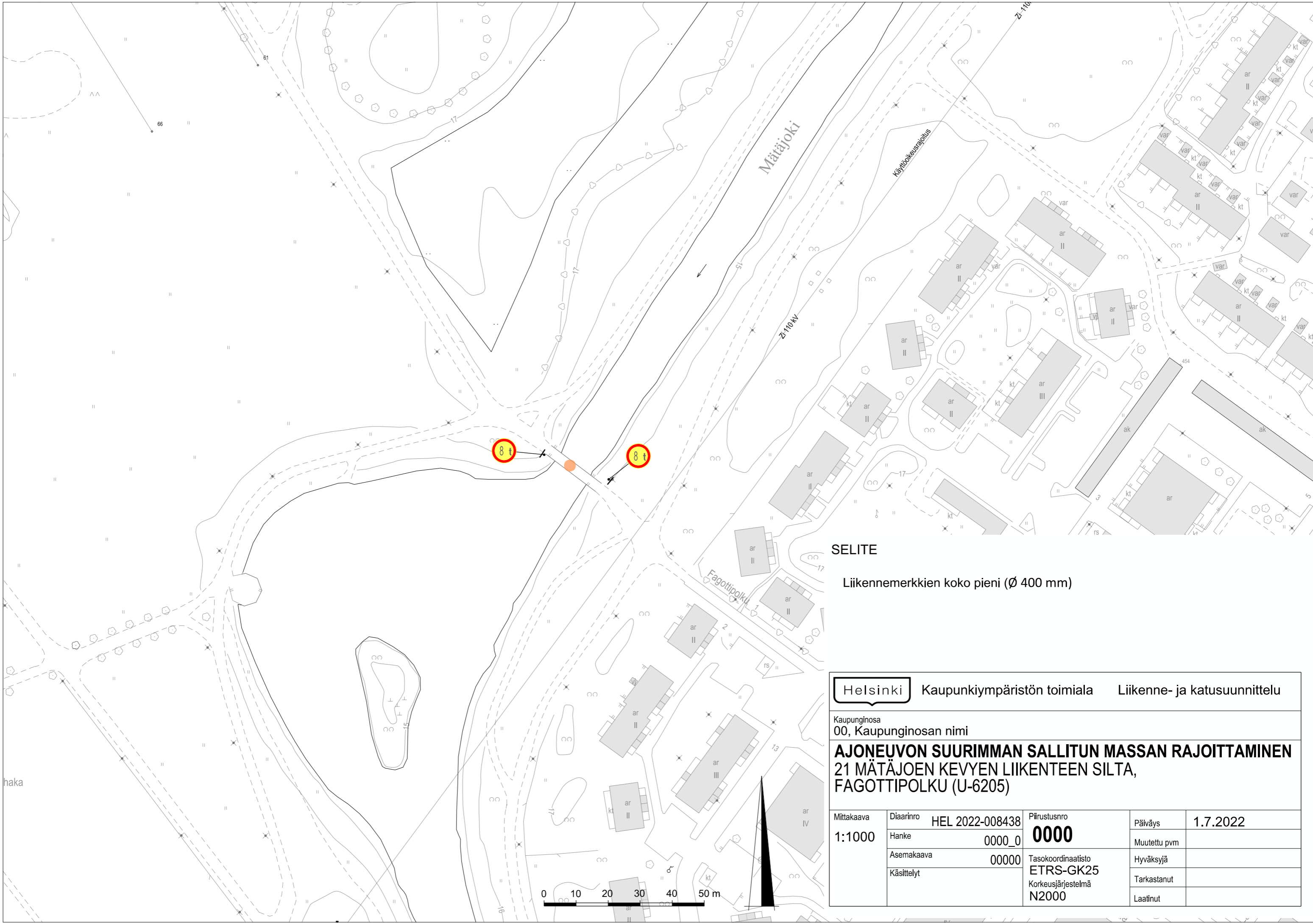
1 Ei talvikunnossapitoa  
Ej vinterunderhåll

**Helsinki** Kaupunkiympäristön toimiala Liikenne- ja katusuunnittelu

Kaupunginosa 00, Kaupunginosan nimi

**MOOTTORIKÄYTTÖISELLÄ AJONEUVOLLA AJON KIELTÄMINEN  
20 URKUPILLINPOLUN JATKEEN KEVYEN LIIKENTEEN  
SILTA (U-6235)**

Mittakaava 1:1000	Diaarinro HEL 2022-008438	Piirustusno <b>0000</b>	Päiväys 1.7.2022
	Hanke 0000_0		Muutettu pvm
	Asemakaava 00000	Tasokoordinaatio ETRS-GK25	Hyväksyjä
	Käsittelyt	Korkeusjärjestelmä N2000	Tarkastanut
			Laatinut



Mätäjoki

Käyttökeuhapottus

Fagottipolku

**SELITE**

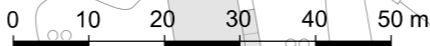
Liikennemerkin koko pieni (Ø 400 mm)

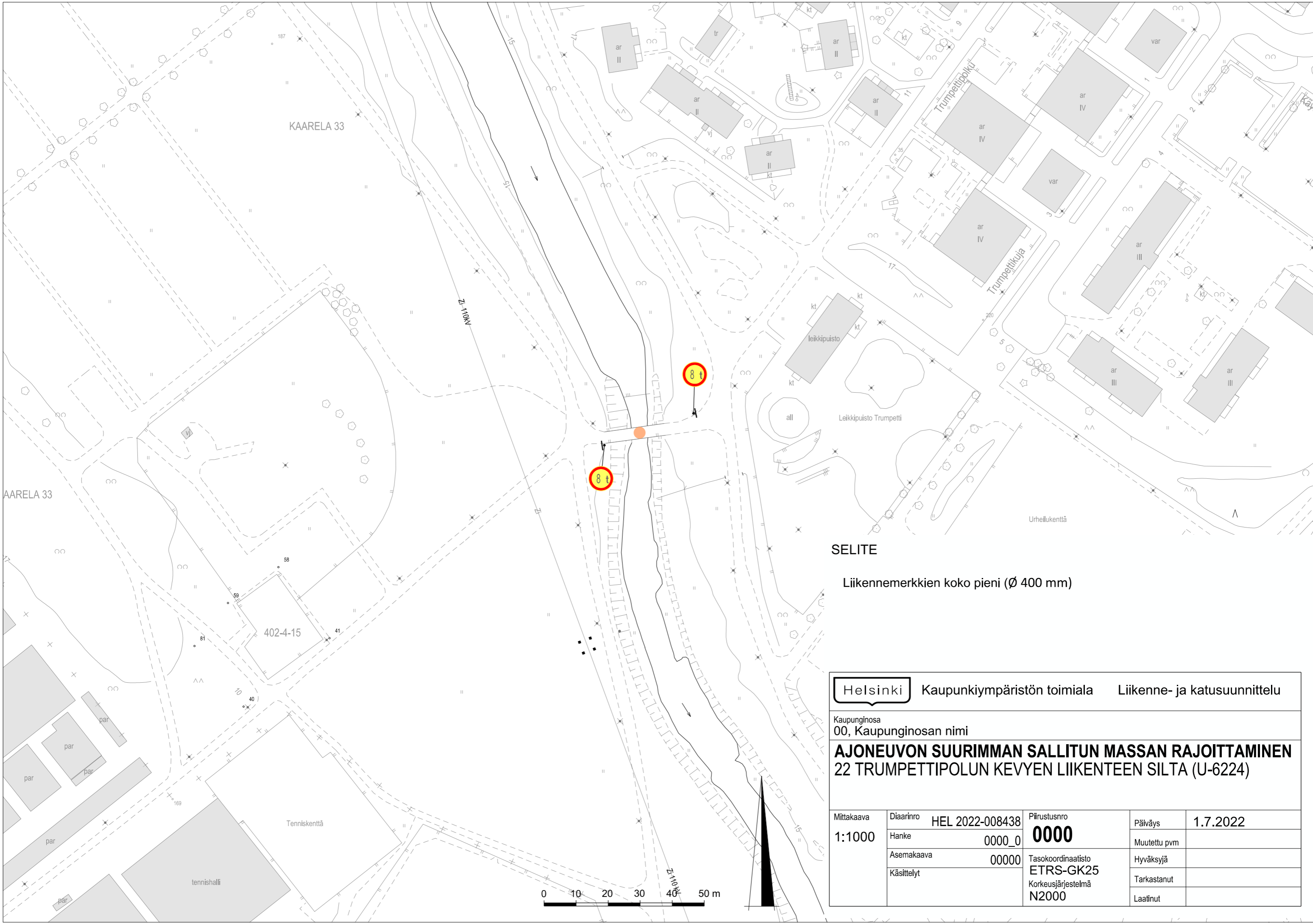
**Helsinki** Kaupunkiympäristön toimiala Liikenne- ja katusuunnittelu

Kaupunginosa  
00, Kaupunginosan nimi

**AJONEUVON SUURIMMAN SALLITUN MASSAN RAJOITTAMINEN  
21 MÄTÄJOEN KEVYEN LIIKENTEN SILTA,  
FAGOTTIPOLKU (U-6205)**

Mittakaava	Diaarinro	HEL 2022-008438	Piirustusno	Päiväys	1.7.2022
1:1000	Hanke	0000_0	<b>0000</b>	Muutettu pvm	
	Asemakaava	00000	Tasokoordinaatisto	Hyväksyjä	
	Käsittelyt		ETRS-GK25	Tarkastanut	
			Korkeusjärjestelmä	Laatinut	
			N2000		





**SELITE**

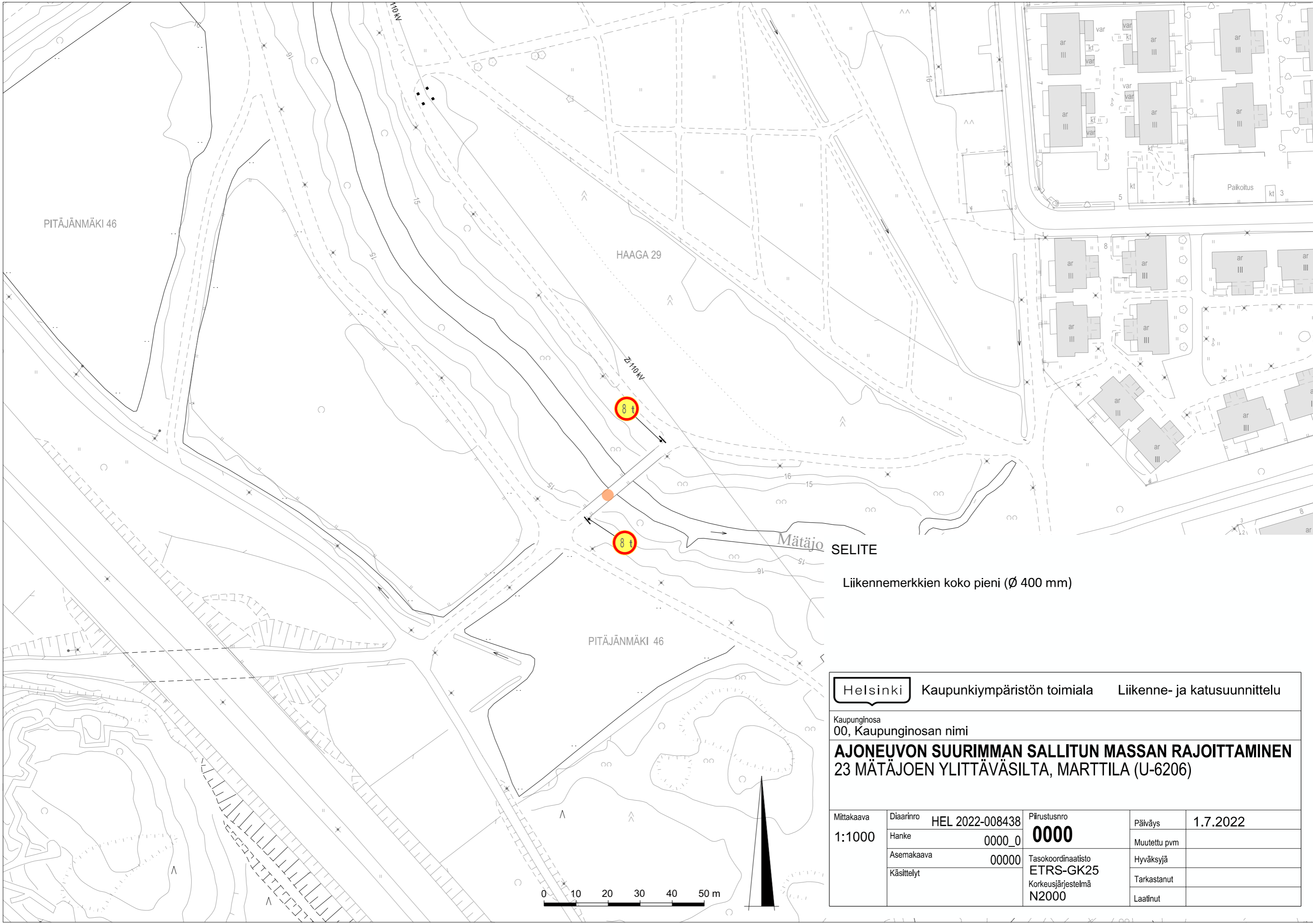
Liikennemerkkien koko pieni (Ø 400 mm)

**Helsinki** Kaupunkiympäristön toimiala Liikenne- ja katusuunnittelu

Kaupunginosa 00, Kaupunginosan nimi

**AJONEUVON SUURIMMAN SALLITUN MASSAN RAJOITTAMINEN  
22 TRUMPETTIPOLUN KEVYEN LIIKENTEN SILTA (U-6224)**

Mittakaava	Diaarinro	HEL 2022-008438	Piirustusno	Päiväys	1.7.2022
1:1000	Hanke	0000_0	<b>0000</b>	Muutettu pvm	
	Asemakaava	00000	Tasokoordinaatisto	Hyväksyjä	
	Käsittelyt		<b>ETRS-GK25</b>	Tarkastanut	
			Korkeusjärjestelmä	Laatinut	
			<b>N2000</b>		



8 t

8 t

SELITE

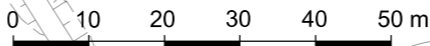
Liikennemerkkien koko pieni (Ø 400 mm)

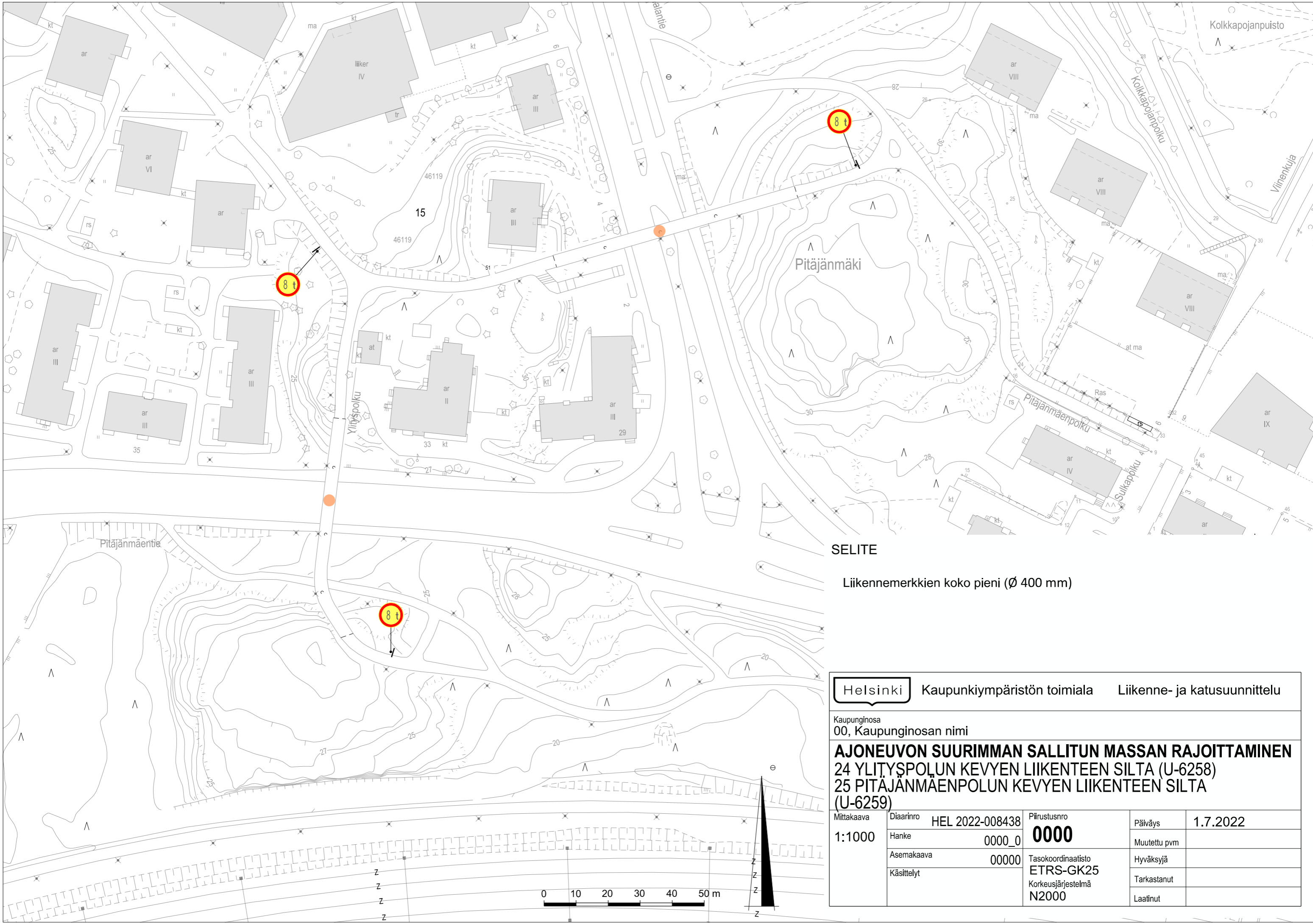
**Helsinki** Kaupunkiympäristön toimiala Liikenne- ja katusuunnittelu

Kaupunginosa  
00, Kaupunginosan nimi

**AJONEUVON SUURIMMAN SALLITUN MASSAN RAJOITTAMINEN  
23 MÄTÄJOEN YLITTÄVÄSILTA, MARTTILA (U-6206)**

Mittakaava	Diaarinro	HEL 2022-008438	Piirustusno	Päiväys	1.7.2022
1:1000	Hanke	0000_0	<b>0000</b>	Muutettu pvm	
	Asemakaava	00000	Tasokoordinaatisto	Hyväksyjä	
	Käsittelyt		ETRS-GK25	Tarkastanut	
			Korkeusjärjestelmä	Laatinut	
			N2000		





**SELITE**

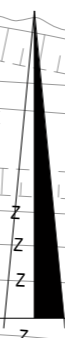
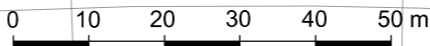
Liikennemerkkien koko pieni (Ø 400 mm)

**Helsinki** Kaupunkiympäristön toimiala Liikenne- ja katusuunnittelu

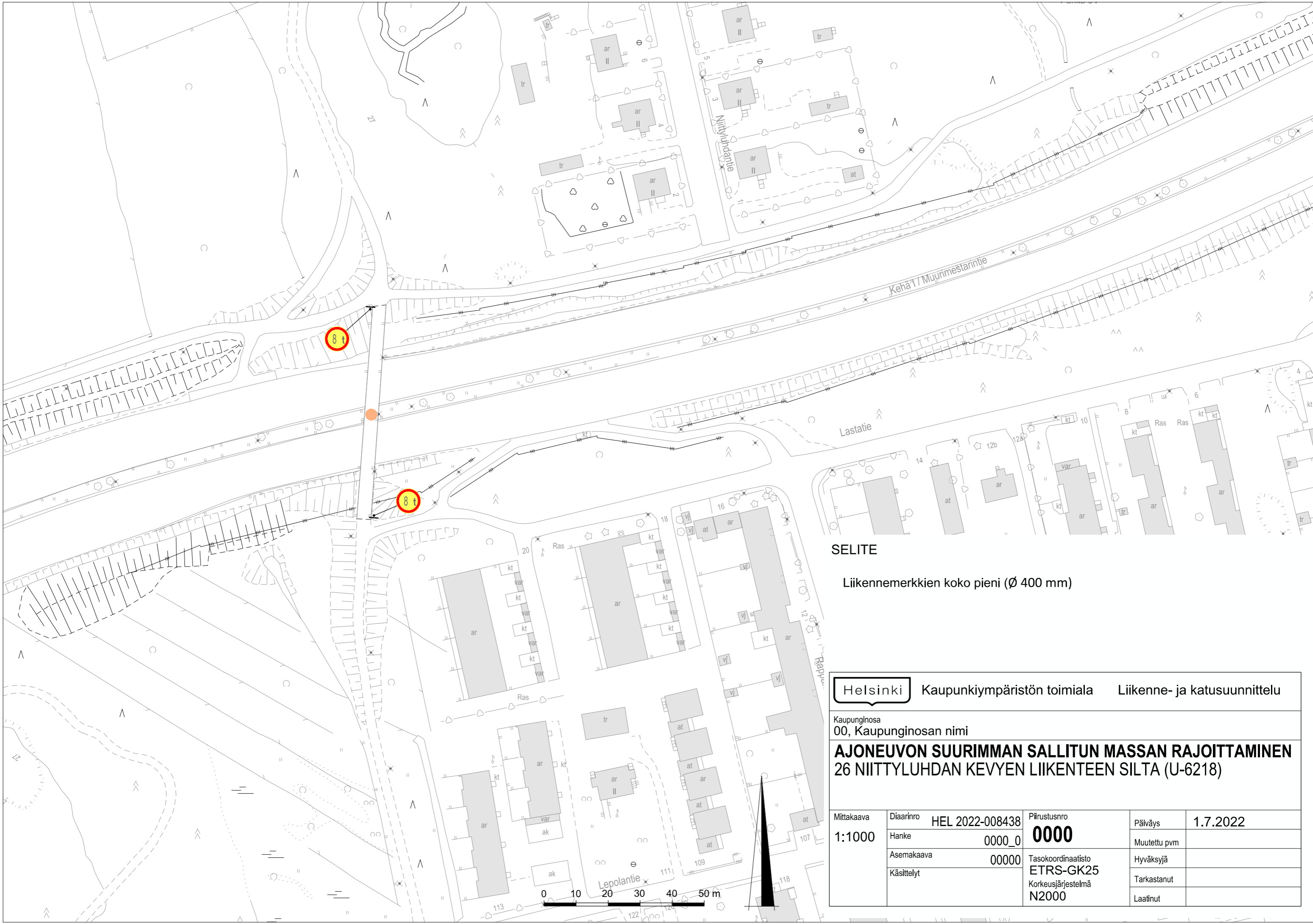
Kaupunginosa  
00, Kaupunginosan nimi

**AJONEUVON SUURIMMAN SALLITUN MASSAN RAJOITTAMINEN  
24 YLIYTYSPOJUN KEVYEN LIIKENTEN SILTA (U-6258)  
25 PITÄJÄNMAENPOLUN KEVYEN LIIKENTEN SILTA  
(U-6259)**

Mittakaava	Diaarinro	HEL 2022-008438	Piirustusno	Päiväys	1.7.2022
1:1000	Hanke	0000_0	<b>0000</b>	Muutettu pvm	
	Asemakaava	00000	Tasokoordinaatisto	Hyväksyjä	
	Käsittelyt		ETRS-GK25	Tarkastanut	
			Korkeusjärjestelmä	Laatinut	
			N2000		







**SELITE**

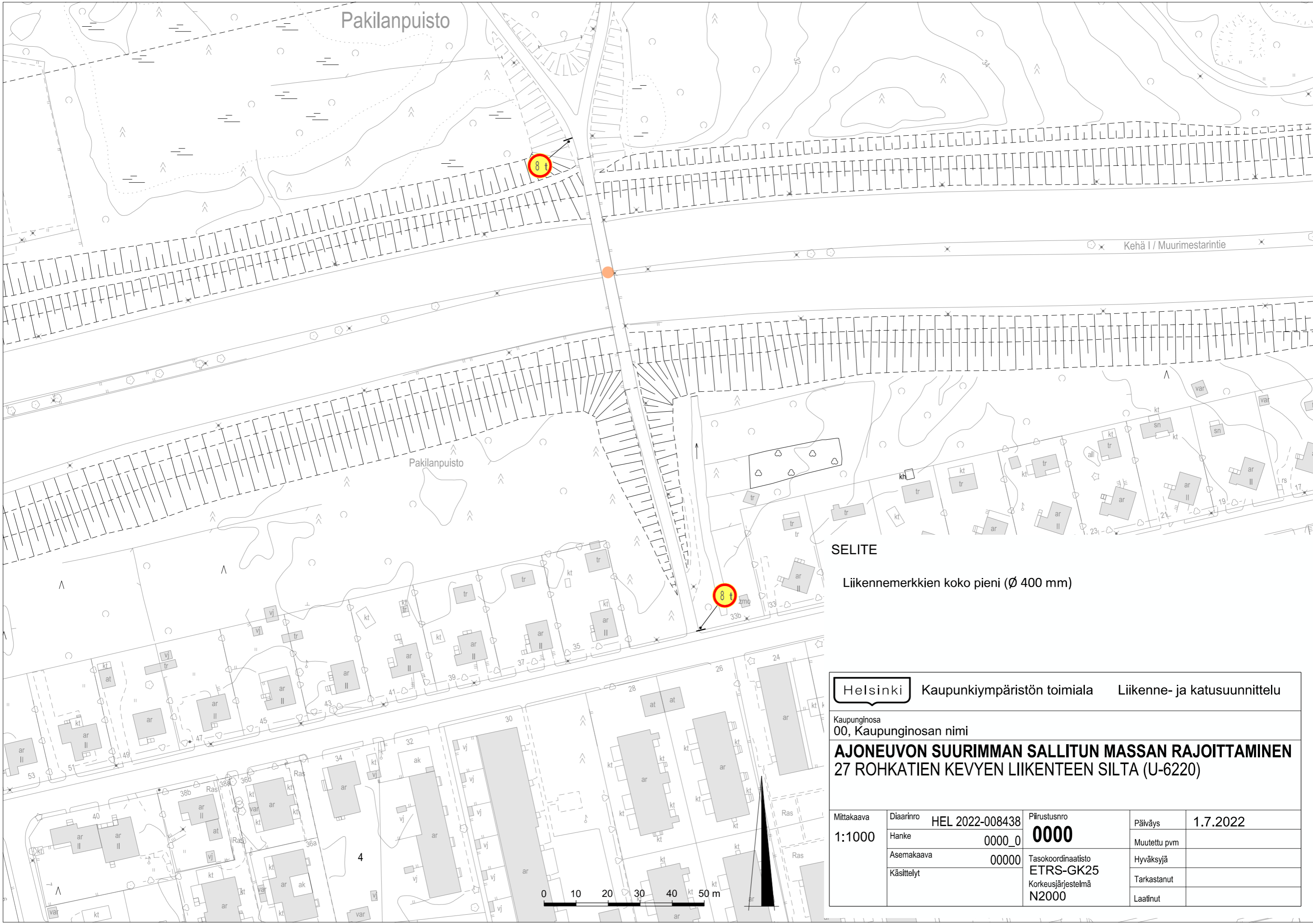
Liikennemerkkien koko pieni (Ø 400 mm)

**Helsinki** Kaupunkiympäristön toimiala Liikenne- ja katusuunnittelu

Kaupunginosa  
00, Kaupunginosan nimi

**AJONEUVON SUURIMMAN SALLITUN MASSAN RAJOITTAMINEN  
26 NIITYLUHDAN KEVYEN LIIKENTEN SILTA (U-6218)**

Mittakaava	Diaarinro	HEL 2022-008438	Piirustusno	Päiväys	1.7.2022
1:1000	Hanke	0000_0	<b>0000</b>	Muutettu pvm	
	Asemakaava	00000	Tasokoordinaatisto	Hyväksyjä	
	Käsittelyt		<b>ETRS-GK25</b>	Tarkastanut	
			Korkeusjärjestelmä	Laatinut	
			<b>N2000</b>		



Pakilanpuisto

Pakilanpuisto

Kehä I / Muurimestarintie

**SELITE**

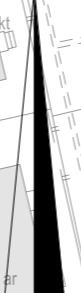
Liikennemerkkien koko pieni (Ø 400 mm)

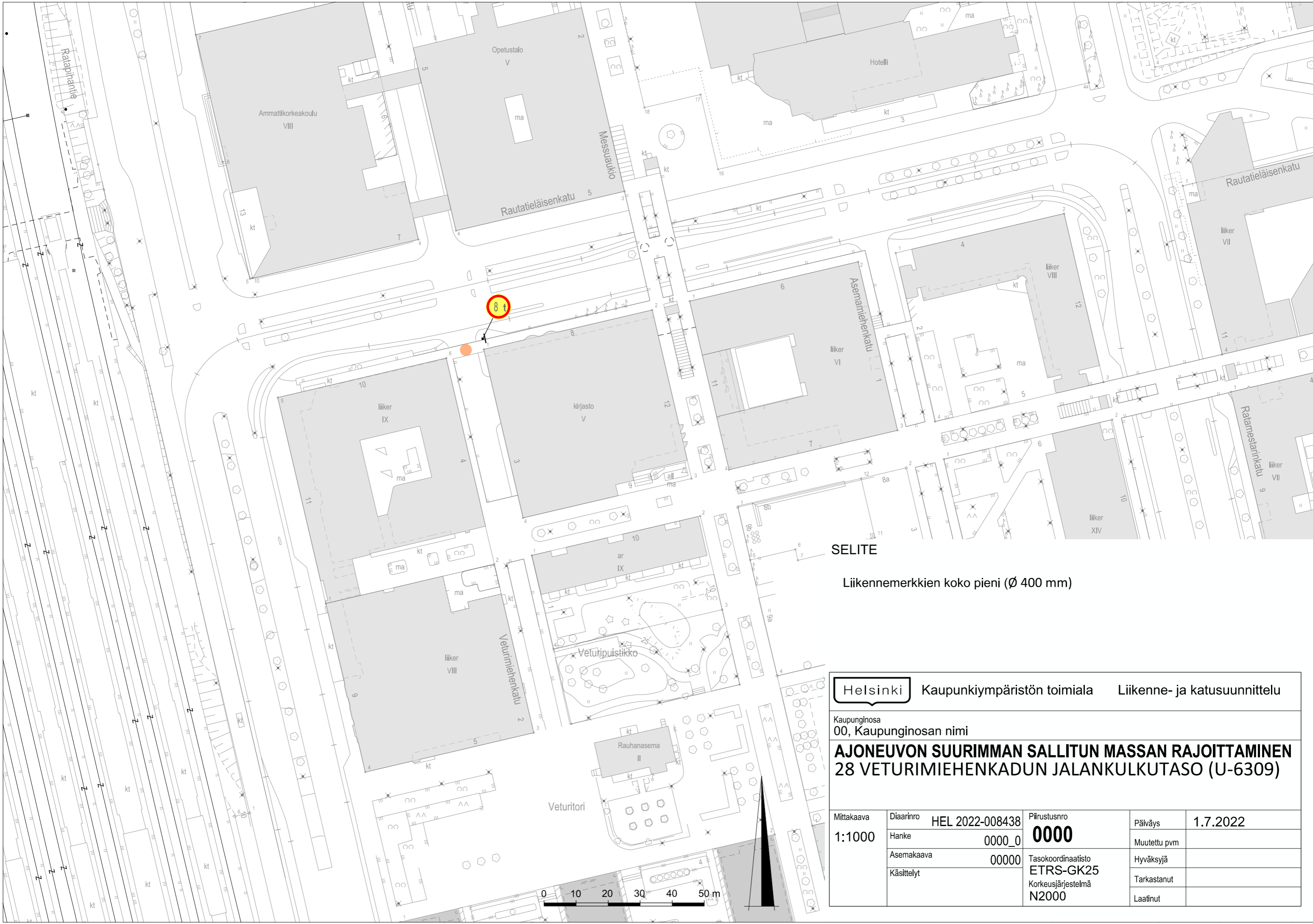
**Helsinki** Kaupunkiympäristön toimiala Liikenne- ja katusuunnittelu

Kaupunginosa  
00, Kaupunginosan nimi

**AJONEUVON SUURIMMAN SALLITUN MASSAN RAJOITTAMINEN  
27 ROHKATIE KEVYEN LIIKENTEEN SILTA (U-6220)**

Mittakaava	Diaarinro	HEL 2022-008438	Piirustusno	Päiväys	1.7.2022
1:1000	Hanke	0000_0	<b>0000</b>	Muutettu pvm	
	Asemakaava	00000	Tasokoordinaatisto	Hyväksyjä	
	Käsittelyt		ETRS-GK25	Tarkastanut	
			Korkeusjärjestelmä	Laatinut	
			N2000		





8 t

**SELITE**

Liikennemerkin koko pieni (Ø 400 mm)

**Helsinki** Kaupunkiympäristön toimiala Liikenne- ja katusuunnittelu

Kaupunginosa  
00, Kaupunginosan nimi


**AJONEUVON SUURIMMAN SALLITUN MASSAN RAJOITTAMINEN  
28 VETURIMIEHENKADUN JALANKULKUTASO (U-6309)**

Mittakaava	Diaarinro	HEL 2022-008438	Piirustusno	Päiväys	1.7.2022
1:1000	Hanke	0000_0	<b>0000</b>	Muutettu pvm	
	Asemakaava	00000	Tasokoordinaatisto	Hyväksyjä	
	Käsittelyt		ETRS-GK25	Tarkastanut	
			Korkeusjärjestelmä	Laatinut	
			N2000		



**SELITE**

Liikennemerkkien koko pieni (Ø 400 mm)

 Kaupunkiympäristön toimiala		Liikenne- ja katusuunnittelu		
Kaupunginosa 00, Kaupunginosan nimi				
<p><b>AJONEUVON SUURIMMAN SALLITUN MASSAN RAJOITTAMINEN                  29 LAAJASUONTIEN JALANKULKUSILTA NURMIJÄRVENTIEN YLI                  (U-6151)</b></p>				
Mittakaava	Diaarinro	HEL 2022-008438	Piirustusno	Päiväys
1:1000	Hanke	0000_0	<b>0000</b>	1.7.2022
	Asemakaava	00000	Tasokoordinaatisto	Muutettu pvm
	Käsittelyt		ETRS-GK25	Hyväksyjä
			Korkeusjärjestelmä	Tarkastanut
			N2000	Laatinut