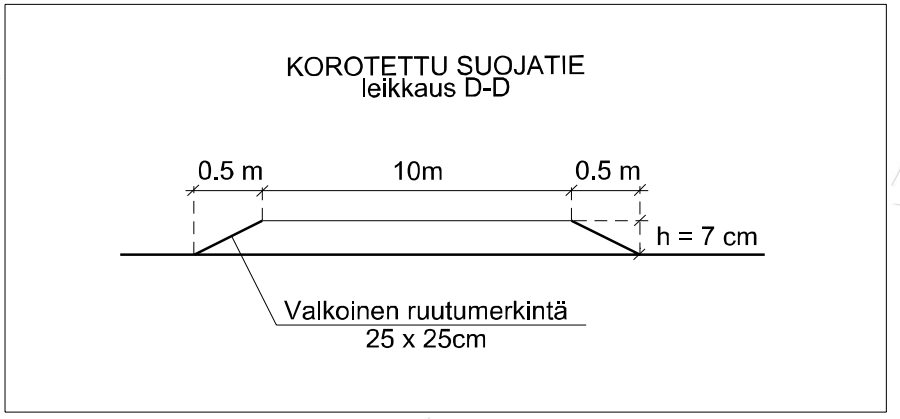
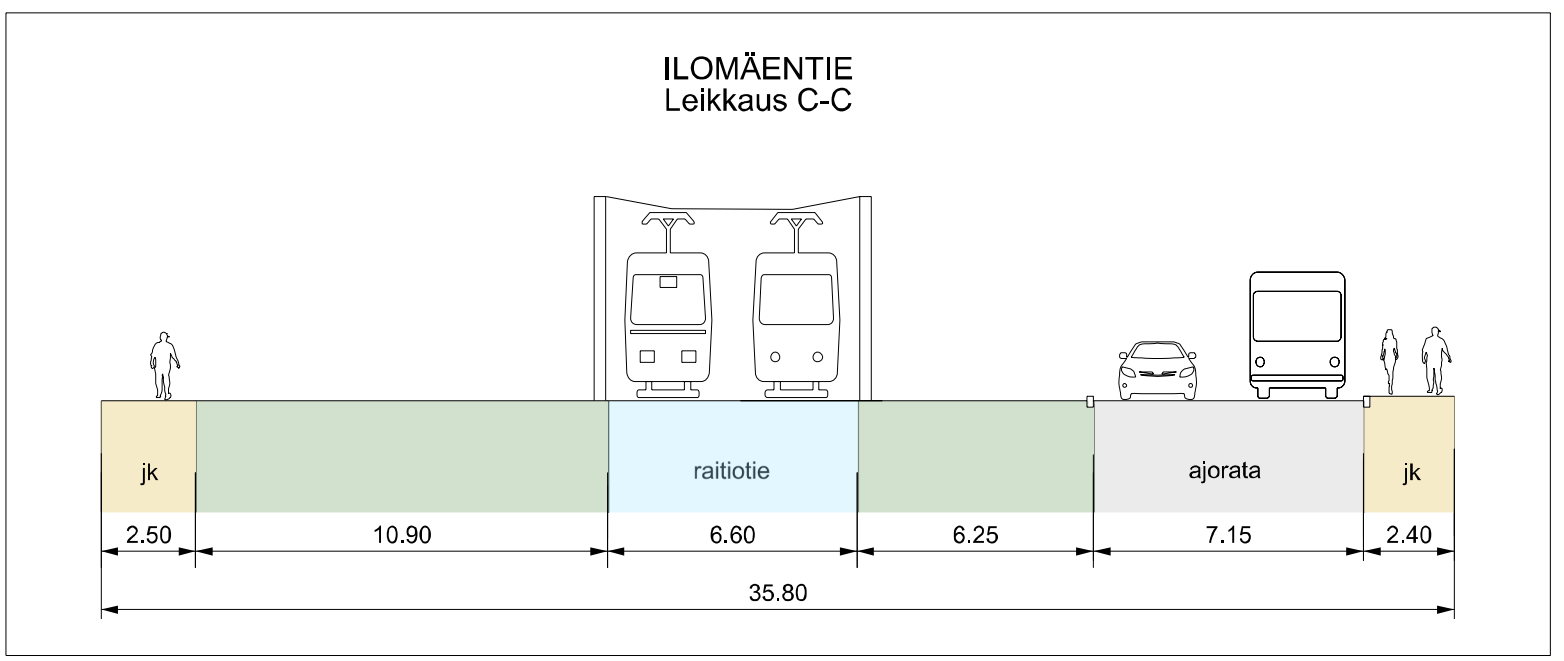
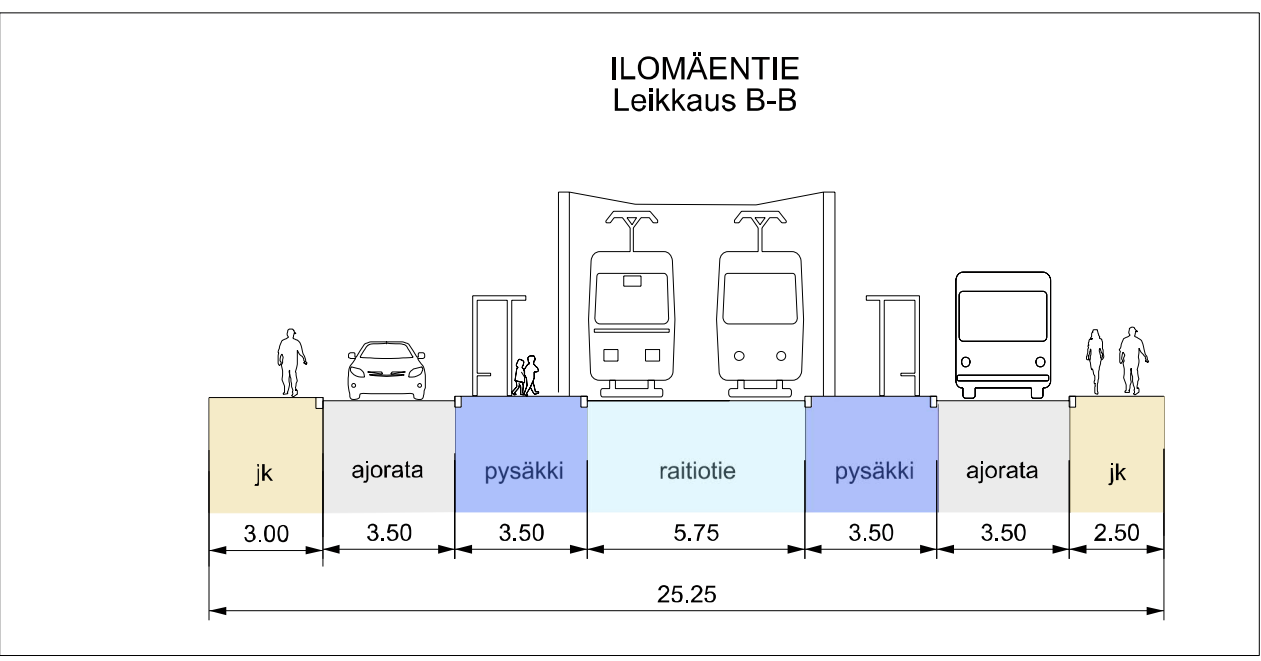
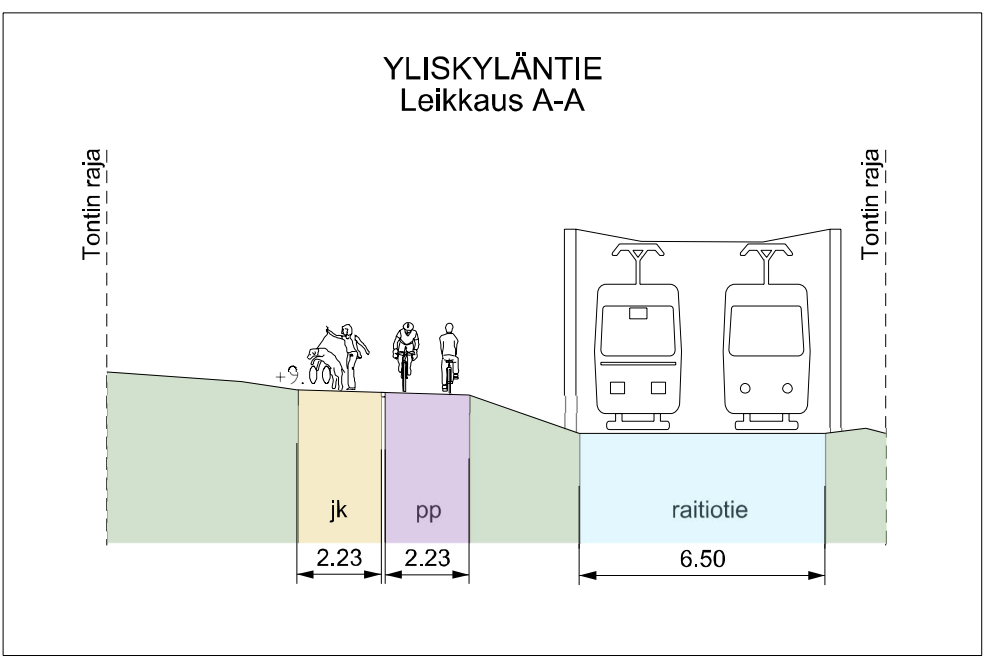


SELITE

- Suunnitelma-alueen raja
- Kaava-alueen raja
- Liikennevalot
- Jalkakäytävä
- Yhdistetty jalkanku ja pyörätie
- Pyörätie jalkankulun tasossa
- Pyöräkaista, maalattu
- Pyöräkaista
- Pyörätie, 3-taso
- Ajorata
- Istutuskaista
- Koroke / erotuskaista
- Pysäkki
- Raitiotie
- Joukkoliikennekaista
- Pysäkkintie
- Pyöräpysäkkintie
- Yliajettava koroke

Helsinki		Kaupunkiympäristön toimiala		Liikenne- ja katusuunnittelu	
Koirasaarentien liikennesuunnitelma					
Liikennesuunnitelma	Ohjelma	HELV 2016-00535	Piirustom	Päivä	29.1.2019
1:1000	Nimike	4388_9	6890	Maailmapiiri	
	Arkkitehti	32548		Hyväksyjä	Reetta Pulkkinen
	Kustantaja	ETRS-GK25		Tarkastaja	Jouni Korhonen
	II Kyik	29.1.2019		Laatija	Markus Ahlqvist



- SELITE**
- Suunnitelma-alueen raja
 - - - Kaava-alueen raja
 - ⊗ Liikennevalot
 - Jaalkakäytävä
 - Yhdistetty jalankäly ja pyörätie
 - Pyörätie jalankulun tasossa
 - Pyöräkaista, maastettu
 - Pyöräkaista
 - Pyörätie, 3-taso
 - Ajorata
 - Pihakatu
 - Istutuskaisla
 - Koroke / erotuskaisla
 - Pysäkki
 - Raiteille
 - Joukkoliikennekaista
 - Pysäköinti
 - Pyöräpysäköinti
 - Ylijätettävä koroke

Helsinki		Kaupunkiympäristön toimiala		Liikenne- ja katusuunnittelu	
Katuosoite: 49, Laajasalo					
ILOMÄENTIEN ALUEEN LIIKENNESUUNNITELMA					
Liikennesuunnitelma	Ohjelma	HELSINKI 2016-000535	Piirinumero	Päivä	29.1.2019
1:1000	Nimi	4388_9	6891	Maailmanmitta	
Arkkitehti	Arkkitehti	12548	Arkkitehti	Arkkitehti	Reetta Pulkkinen
Kuusi	Kuusi	ETRS-GK25	Kuusi	Kuusi	Jouni Korhonen
I Kyik	II Kyik	N2000	Laatija	Laatija	Markus Ahlén

