

100 m

Pohjakartta: Helsingin kaupunki, Ajantasa-asebakaava








- Muutoskohde 1 (kaava 12760)**
- █ Kaupunginosan raja
  - █ Nykyinen suur- ja peruspiirin sekä osa- ja pienalueen raja
  - █ Nykyinen peruspiirin sekä osa- ja pienalueen raja
  - █ Nykyinen osa- ja pienalueen raja
  - ▬ Poistuva raja
  - - - Uusi peruspiirin, osa- ja pienalueen raja
  - - - Uusi osa- ja pienalueen raja
  - - - Uusi pienalueen raja

**Peruspiiri 305 Vanhakaupunki (Gammelstaden)**  
**Osa-alue 240 Kumpula (Gumtäkt)**  
**Pienalue 1**

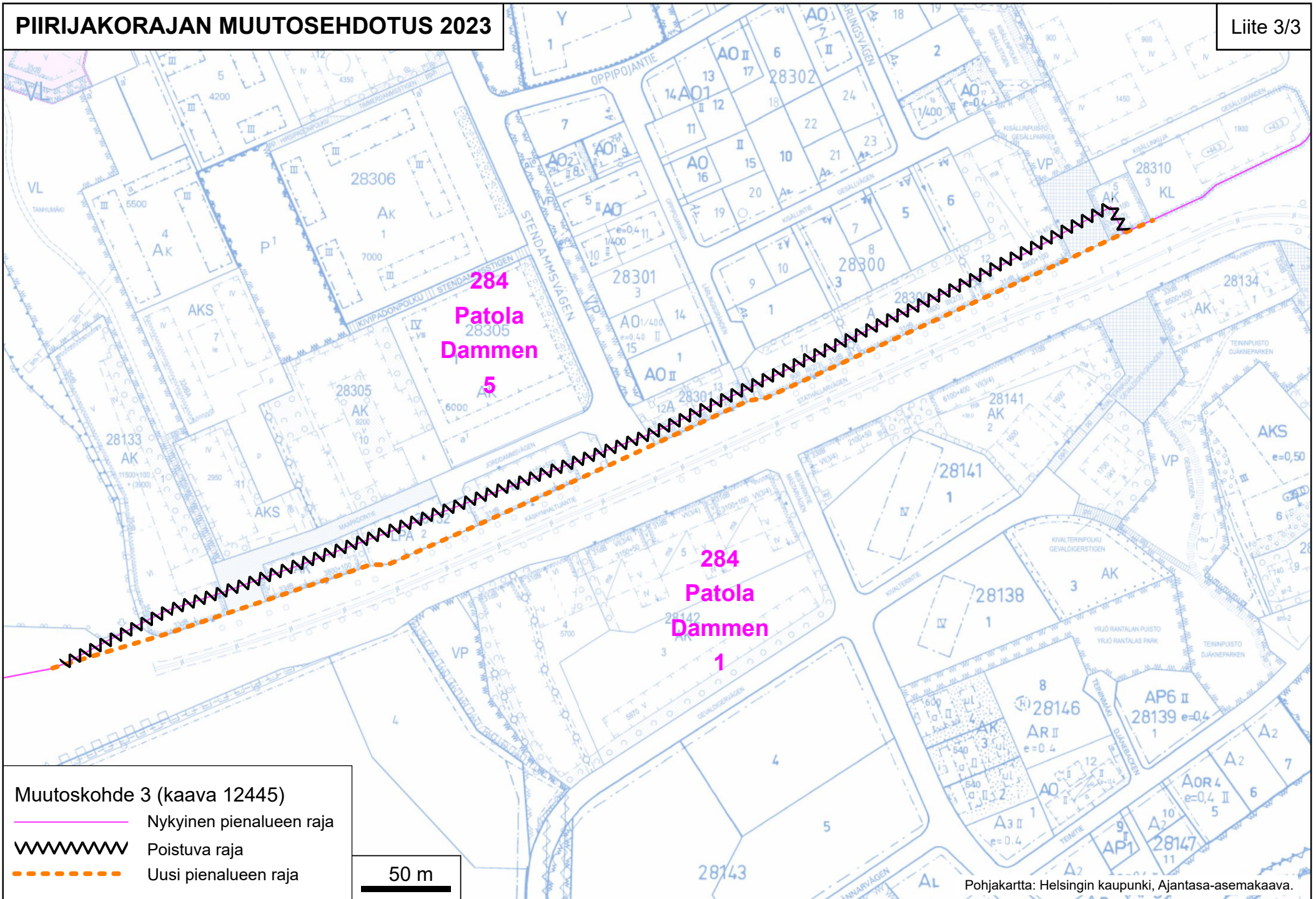
**Peruspiiri 303 Vallila (Vallgård)**  
**Osa-alue 220 Vallila (Vallgård)**  
**Pienalue 7**

**Peruspiiri 303 Vallila (Vallgård)**  
**Osa-alue 220 Vallila (Vallgård)**  
**Pienalue 6**

#### Muutoskohde 2 (kaava 12508)

-  Kaupunginosan raja
-  Nykyinen peruspiirin sekä osa- ja pienalueen raja
-  Nykyinen osa- ja pienalueen raja
-  Nykyinen pienalueen raja
-  Poistuva peruspiirin ja osa-alueen raja
-  Uusi peruspiirin ja osa-alueen raja
-  Uusi pienalueen raja

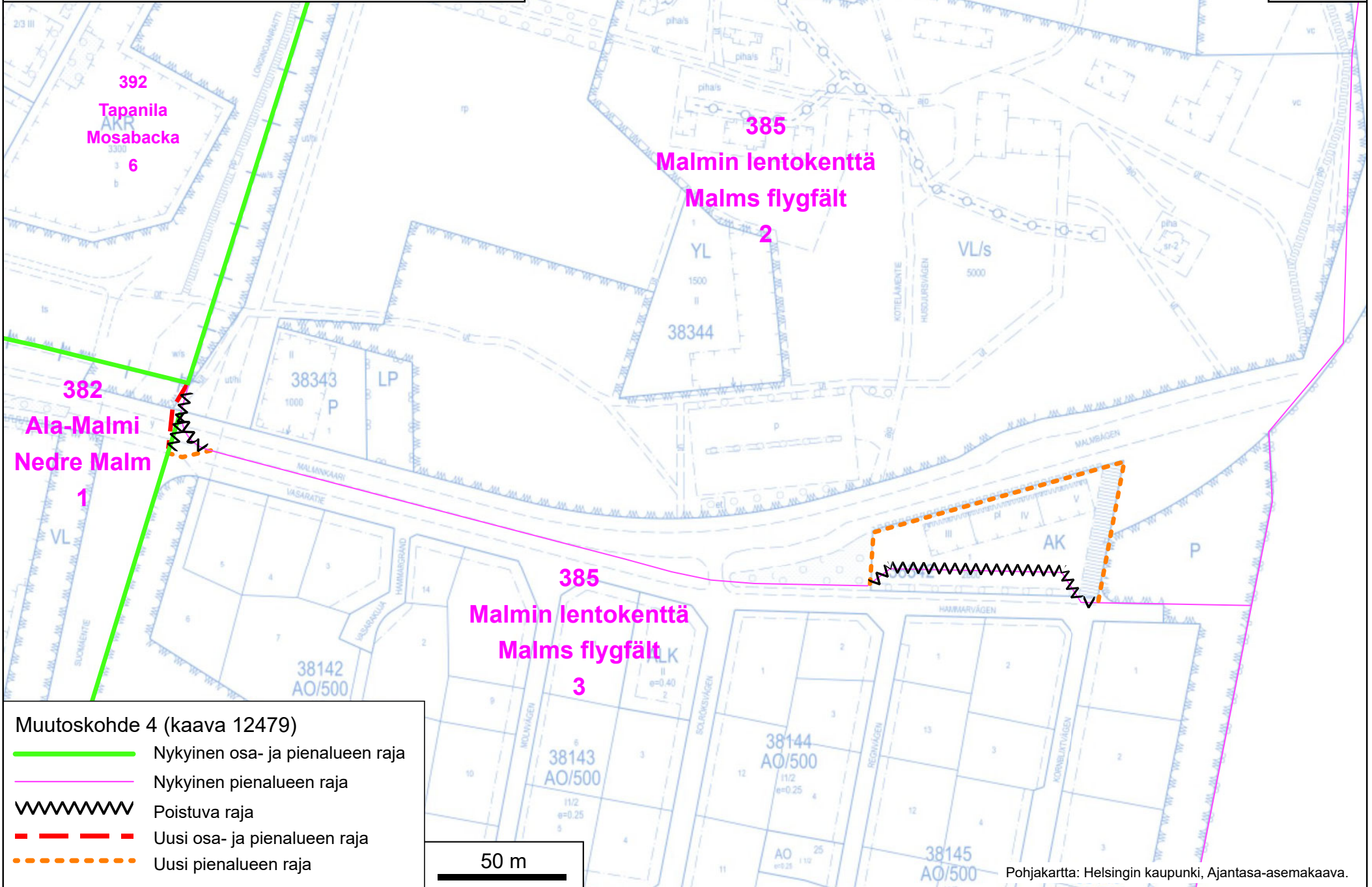
50 m

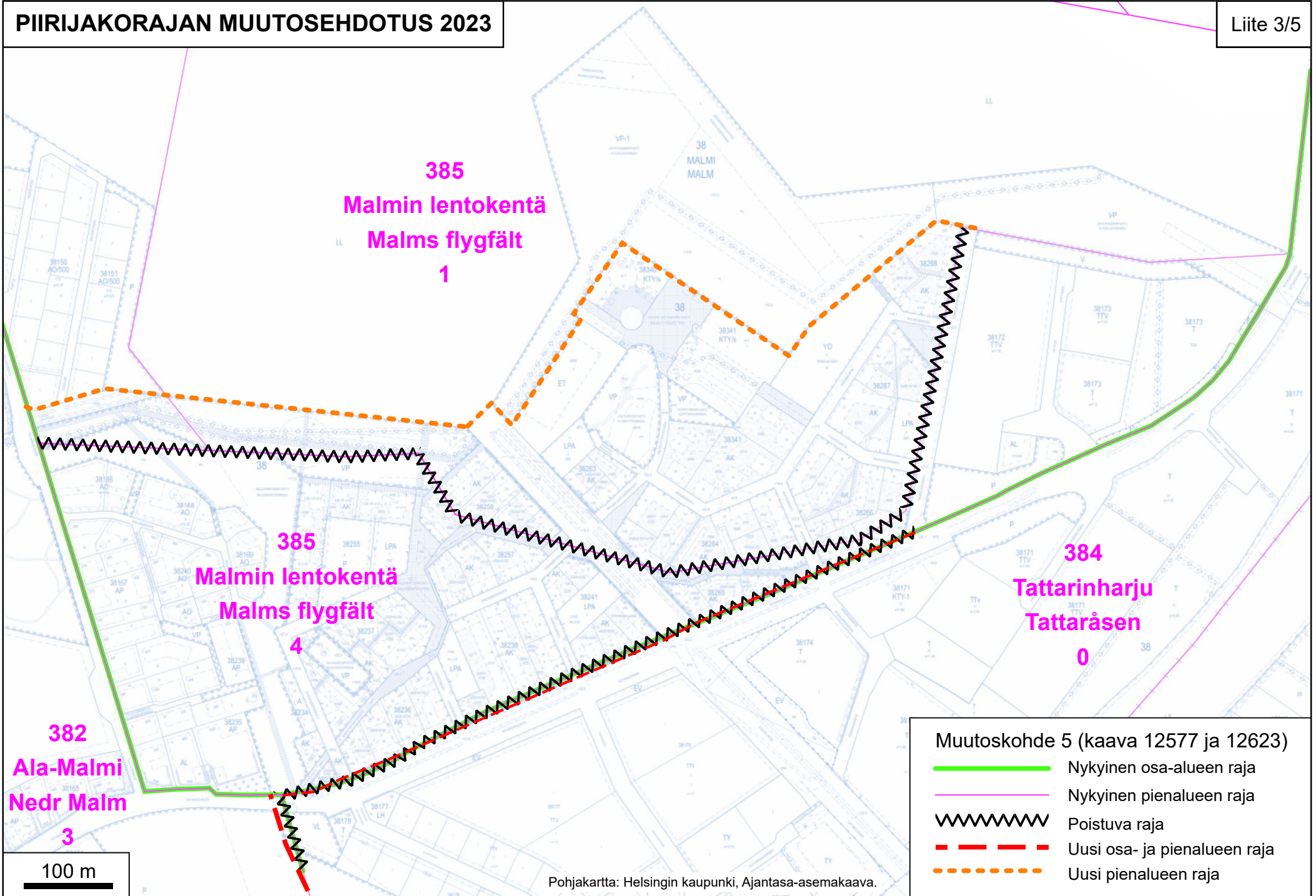


Muutoskohde 3 (kaava 12445)

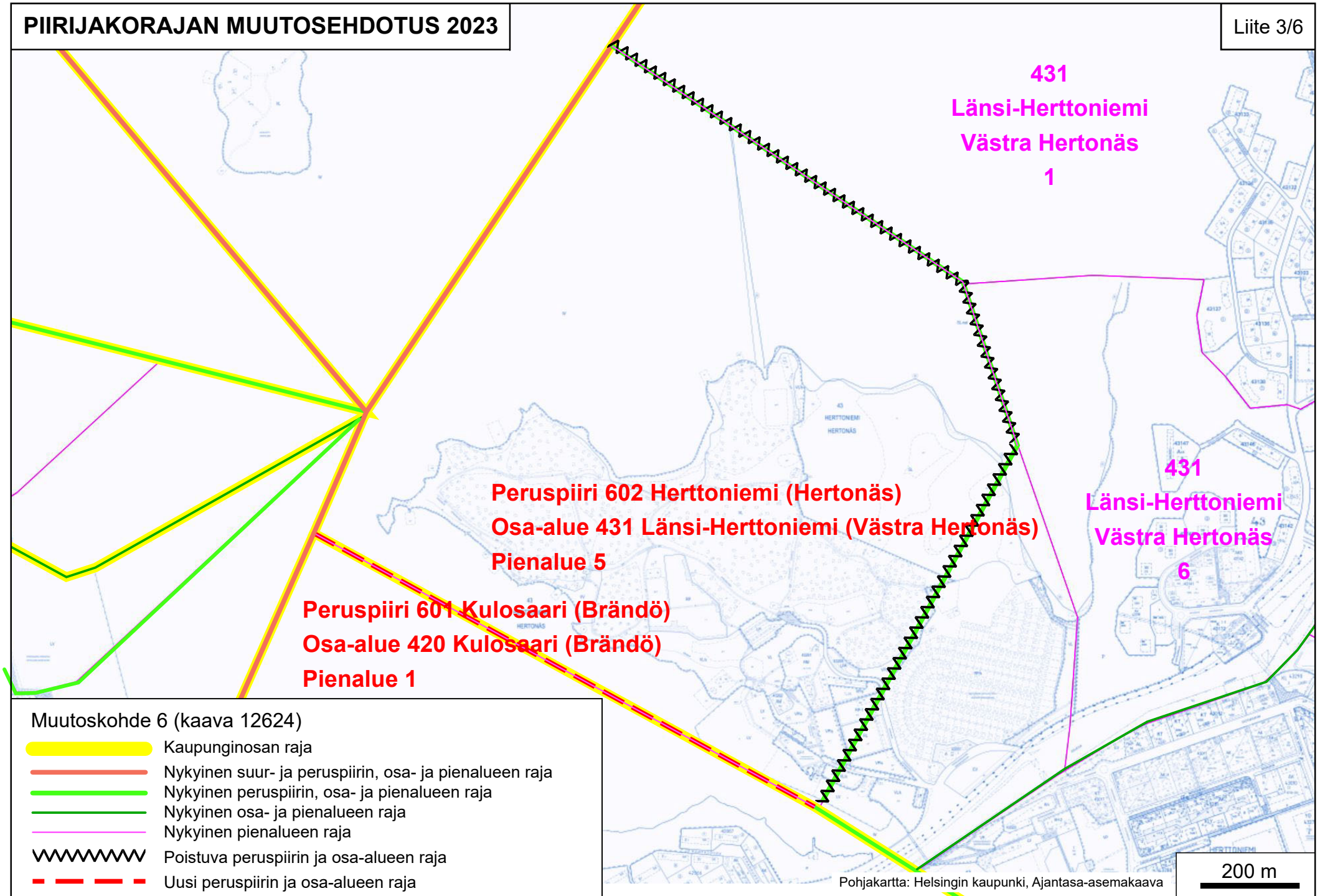
- Nykyinen pienalueen raja
- Poistuva raja
- Uusi pienalueen raja

50 m





100 m










**Peruspiiri 602 Herttoniemi (Herttonäs)**  
**Osa-alue 431 Länsi-Herttoniemi (Västra Herttonäs)**  
**Pienalue 5**

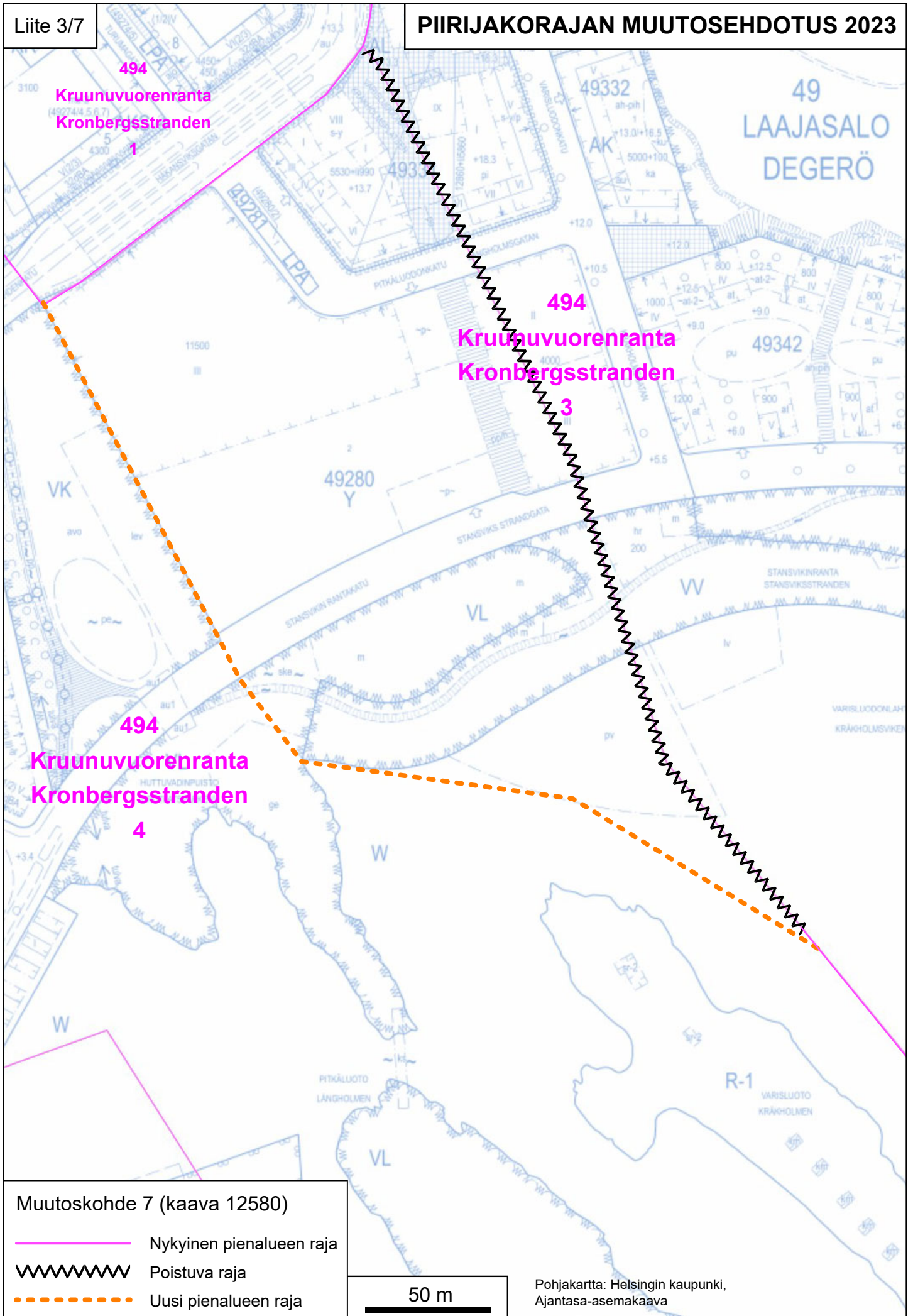
**Peruspiiri 601 Kulosaari (Brändö)**  
**Osa-alue 420 Kulosaari (Brändö)**  
**Pienalue 1**

**431**  
**Länsi-Herttoniemi**  
**Västra Herttonäs**  
**1**




**431**  
**Länsi-Herttoniemi**  
**Västra Herttonäs**  
**6**

**Muutoskohde 6 (kaava 12624)**

-  Kaupunginosan raja
-  Nykyinen suur- ja peruspiirin, osa- ja pienalueen raja
-  Nykyinen peruspiirin, osa- ja pienalueen raja
-  Nykyinen osa- ja pienalueen raja
-  Nykyinen pienalueen raja
-  Poistuva peruspiirin ja osa-alueen raja
-  Uusi peruspiirin ja osa-alueen raja

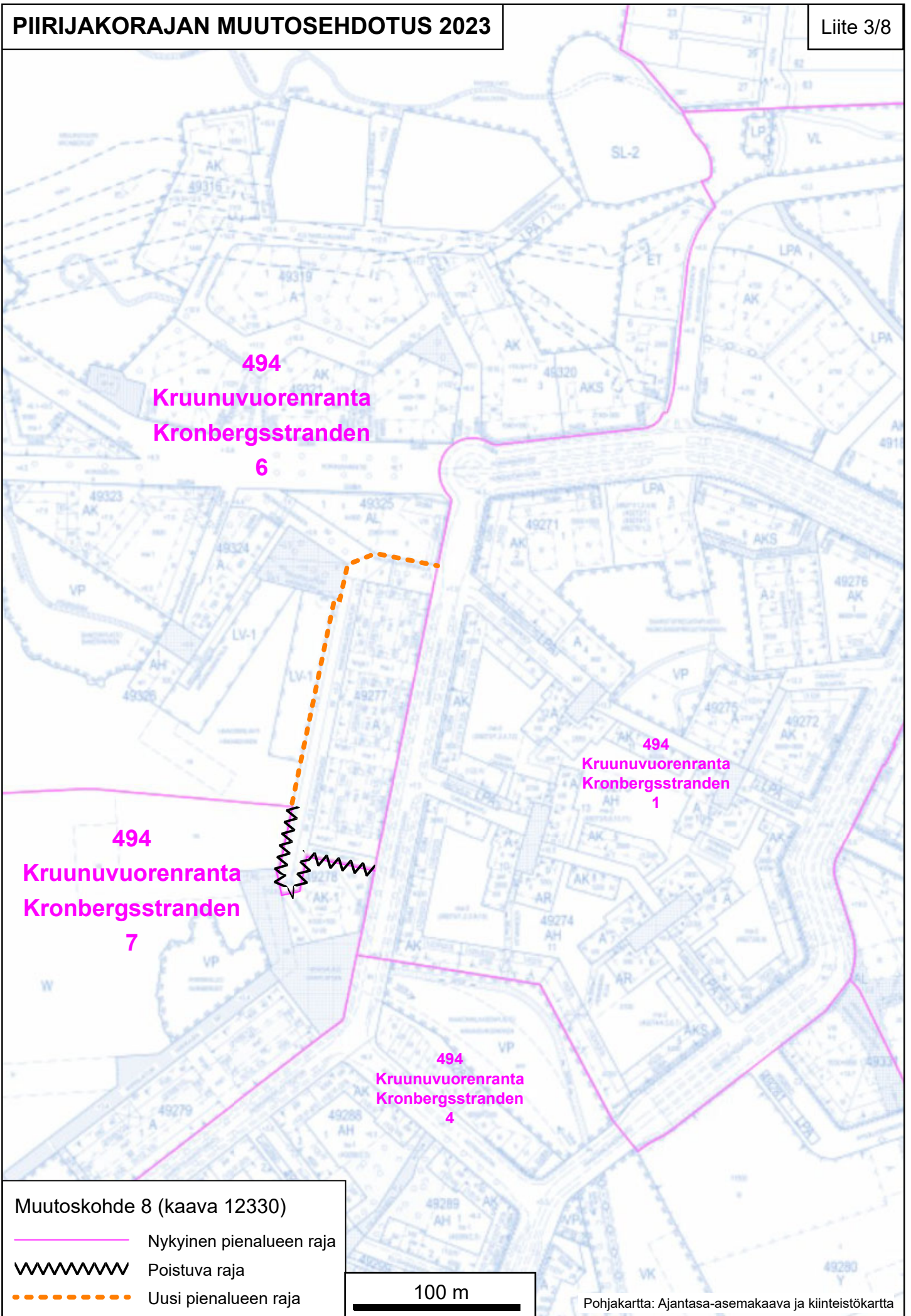


Muutoskohde 7 (kaava 12580)

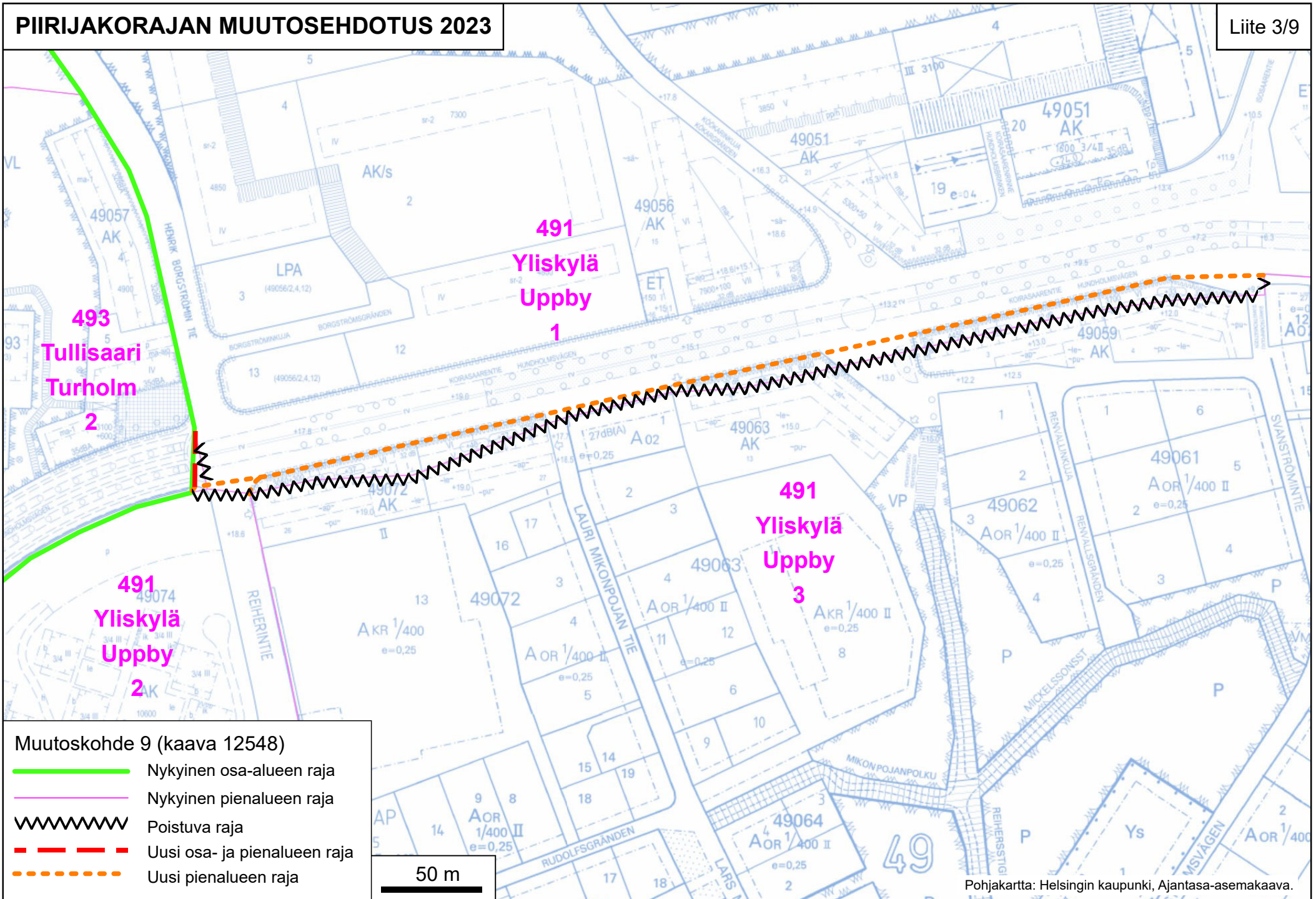
-  Nykyinen pienalueen raja
-  Poistuva raja
-  Uusi pienalueen raja

50 m

Pohjakartta: Helsingin kaupunki,  
Ajantasa-asemakaava



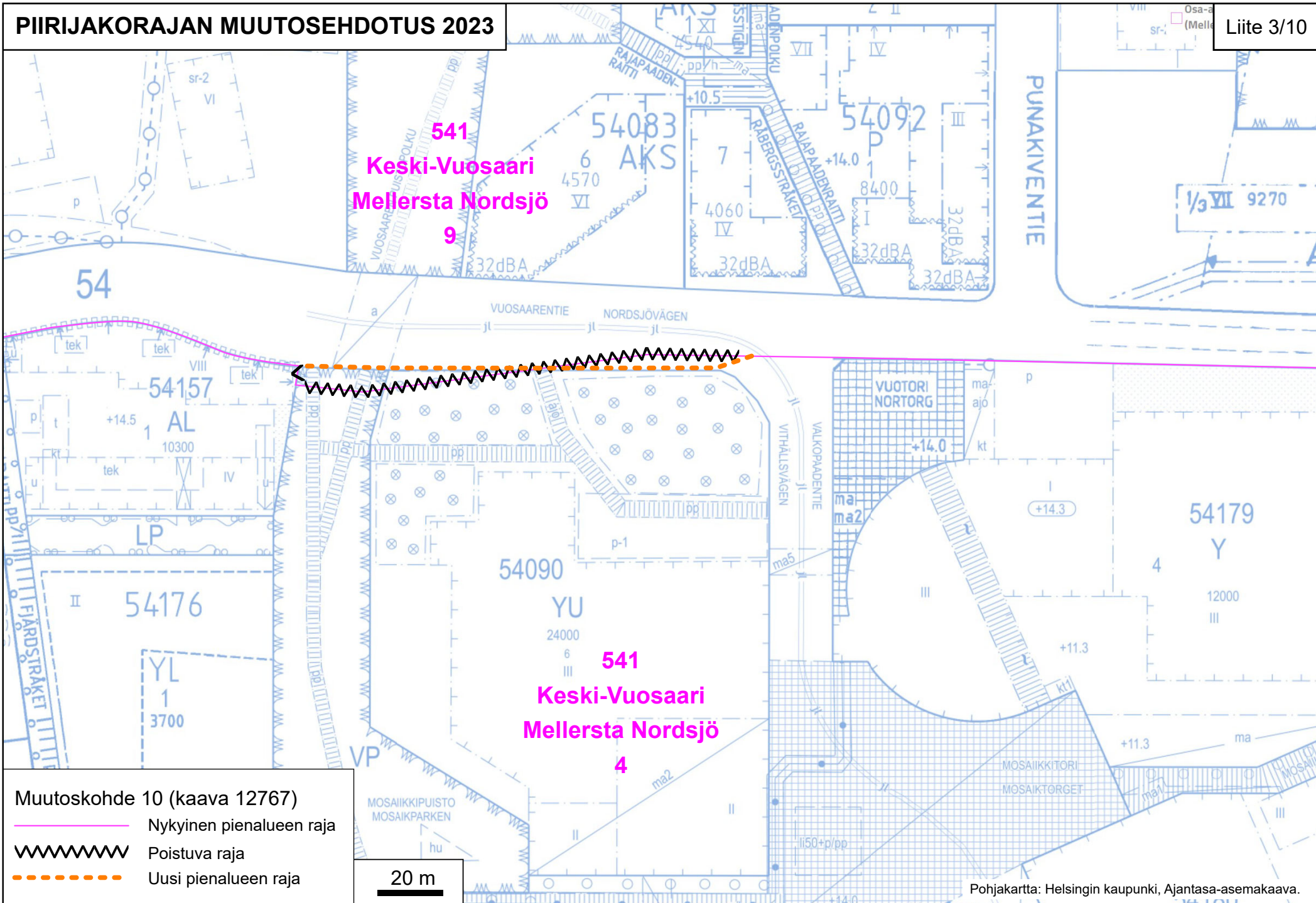




Muutoskohde 9 (kaava 12548)




- Nykyinen osa-alueen raja
- Nykyinen pienalueen raja
- ⚡ Poistuva raja
- - - Uusi osa- ja pienalueen raja
- - - Uusi pienalueen raja

50 m

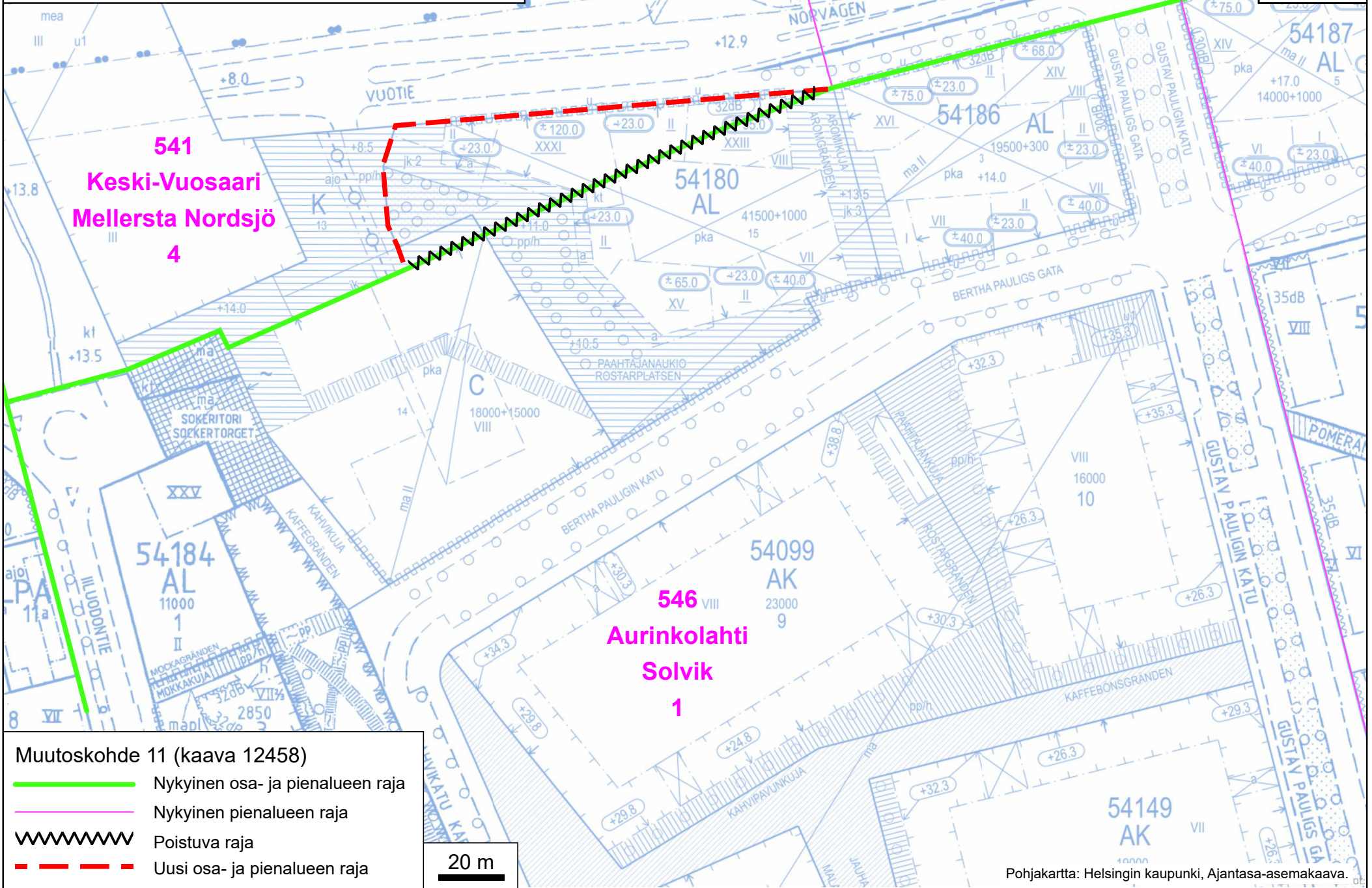


541  
Keski-Vuosaari  
Mellersta Nordsjö  
9





541  
Keski-Vuosaari  
Mellersta Nordsjö  
4

- Muutoskohde 10 (kaava 12767)
-  Nykyinen pienalueen raja
  -  Poistuva raja
  -  Uusi pienalueen raja

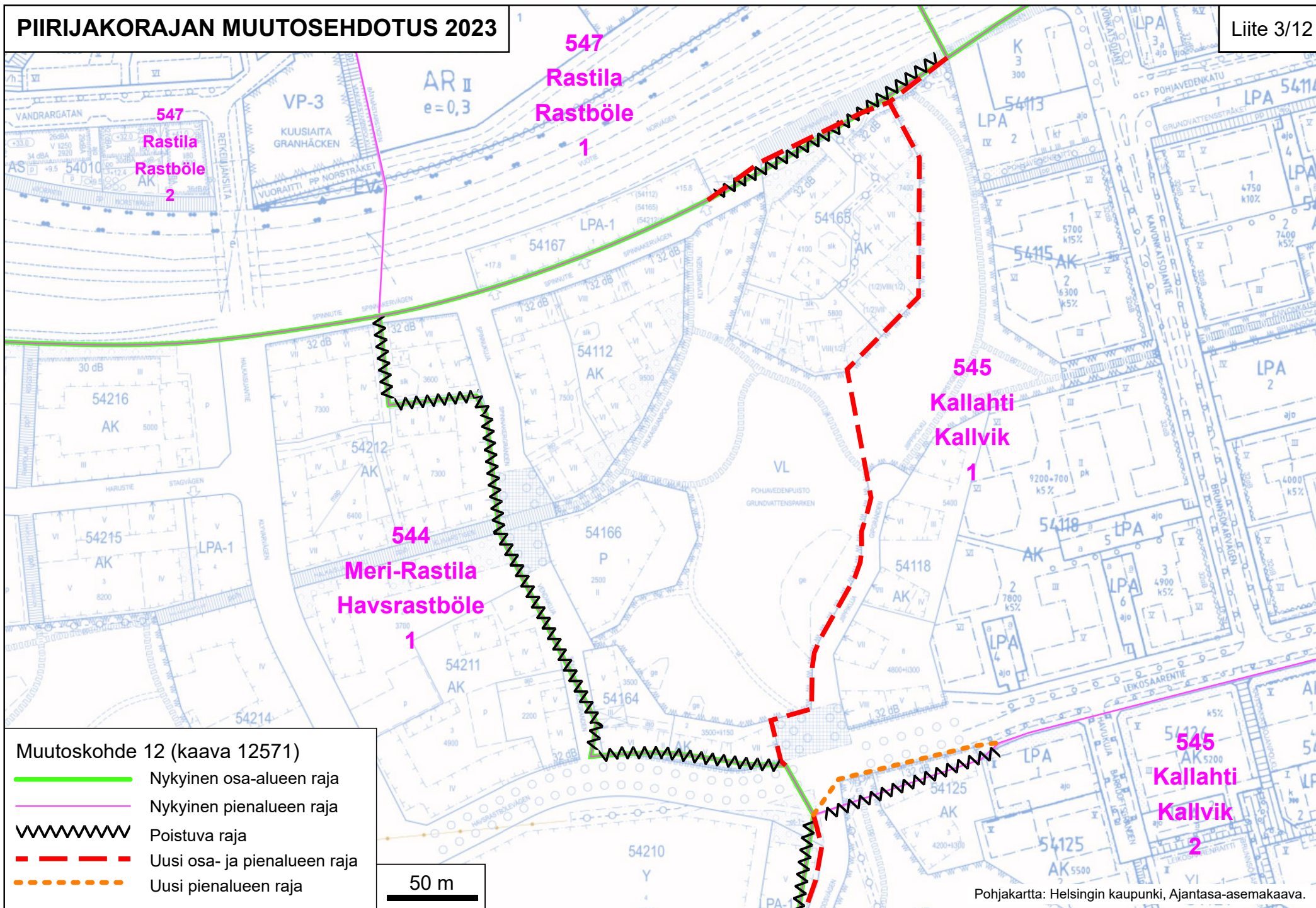
20 m



Muutoskohde 11 (kaava 12458)

-  Nykyinen osa- ja pienalueen raja
-  Nykyinen pienalueen raja
-  Poistuva raja
-  Uusi osa- ja pienalueen raja

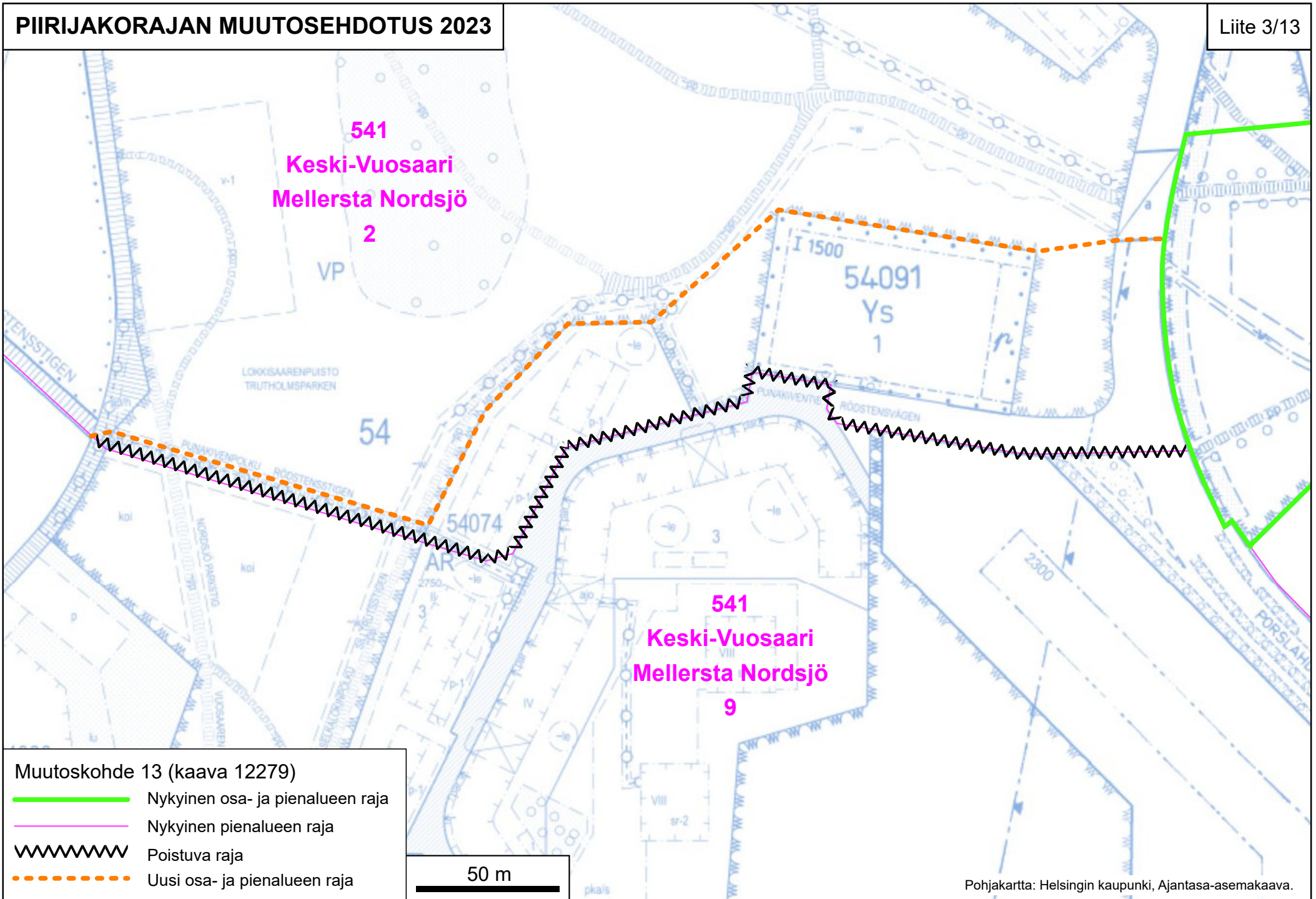
20 m







Muutoskohde 12 (kaava 12571)

- Nykyinen osa-alueen raja
- Nykyinen pienalueen raja
- ⚡ Poistuva raja
- - - Uusi osa- ja pienalueen raja
- - - Uusi pienalueen raja

50 m



Muutoskohde 13 (kaava 12279)

-  Nykyinen osa- ja pienalueen raja
-  Nykyinen pienalueen raja
-  Poistuva raja
-  Uusi osa- ja pienalueen raja

50 m