

Asemakaava- merkinnät

Asemakaavoituspalvelun
ohje kaavamerkintöjen
laatimiseksi

Helsinki

2019
Päivitetty 18.8.2023

Asemakaavamerkinntät

1 Pääkäyttötarkoituks- merkinnät

YM1-81
ja HKI/Kymp/Maka/Aska

2 Yleismerkinnät

YM82-112
ja HKI/Kymp/Maka/Aska

3 Rakennusala- merkinnät

YM 113–123, 125,128
ja HKI/Kymp/Maka/Aska

4 Rakennuksiin liittyvät merkinnät

YM 124, 126, 127, 129–132
ja HKI/Kymp/Maka/Aska

5 Alueenosamerkinntät

YM133-135
ja Kymp/Maka/Aska

6 Suojelumerkinntät

YM 169-173
ja HKI/Kymp/Maka/Aska

7 Liikenteen merkinnät

YM 136-165
ja HKI/Kymp/Maka/Aska

8 Aluemerkinnät

YM 166-189
ja Kymp/Maka/Aska

9 Ohjeita merkintöjen käytöstä

Rakennusalamerkinnät
ja niiden käyttö

Sitovat ja ohjeelliset
merkinnät

Oikeinkirjoitus

Kerrosalojen merkintä

10 Asemakaava- merkinnät ja liikenteenohjaus

Katualueen kaavamerkinntät

Pysäköintialueiden
kaavamerkinntät

Alueen osan kaavamerkinntät

Pääkäyttö- tarkoitus- merkinnät

YM1-81 ja HKI/Kymp/Maka/Aska

A

1

Asuinrakennusten korttelialue.

Kvartersområde för bostadshus.

Kaikenmalliset pien- ja kerrostalot.

A/s

AK1.0

Asuinrakennusten korttelialue, joka on kaupunkikuvallisesti, kulttuurihistoriallisesti, paikallishistoriallisesti tai rakennustaiteellisesti arvokas.

Kvartersområde för bostadshus. Området är arkitektoniskt, kulturhistoriskt, lokalthistoriskt eller för stadsbilden värdefullt.

Määräys tulee kirjoittaa kokonaisuudessaan tässä muodossa.

A-1

AK1.1–AK1.5

Asuinrakennusten korttelialue. Korttelialueella... TÄYDENNÄ

Kvartersområde för bostadshus. I kvartersområdet... FYLL I

AK

2

Asuinkerrostalojen korttelialue.

Kvartersområde för flervåningshus.

AK-1

AK2.1–AK2.5

Asuinkerrostalojen korttelialue. Korttelialueelle saa sijoittaa myös palveluasuntoja, palveluasumisen yksiköitä ja näitä tiloja palvelevia yhteis- ja huoltotiloja sekä liiketiloja.

Kvartersområde för flervåningshus. På kvartersområdet får också placeras servicebostäder, enheter för serviceboende, serviceutrymmen för de boende, gemensamma lokaler samt affärsutrymmen.

Vanhusten tai muiden erityisryhmien palveluasuminen rinnastetaan asumiseen. Käytä määräystä, mikäli on tiedossa, että tontille ollaan toteuttamassa palveluasumista. Tontille voi toteuttaa myös normaalin asuinkerrostalon.

AK-1

AK2.1–AK2.5

Asuinkerrostalojen korttelialue. Korttelialueella... TÄYDENNÄ

Kvartersområde för flervåningshus. I kvartersområdet... FYLL I

AP

3

Asuinpientalojen korttelialue.

Kvartersområde för småhus.

Rivitalot, kytketyt pientalot ja erilliset pientalot. Jos kaavassa määrätään tarkemmin rakentamisesta esim. vain erilliset pientalot sallitaan, parempi käyttää tarkempaa merkintää AO.

AP/s

AK3.0

Asuinpientalojen korttelialue, joka on kaupunkikuvallisesti, kulttuurihistoriallisesti, paikallishistoriallisesti tai rakennustaiteellisesti arvokas.

Kvartersområde för småhus. Området är arkitektoniskt, kulturhistoriskt, lokalthistoriskt eller för stadsbilden värdefullt.

Määräys tulee kirjoittaa kokonaisuudessaan tässä muodossa.

AP-1	Asuinpientalojen korttelialue. Korttelialueella... TÄYDENNÄ	<i>Kvartersområde för småhus. I kvartersområdet... FYLL I</i>
AK3.1–AK3.5		
AR	Rivitalojen ja muiden kytkettyjen asuinrakennusten korttelialue.	<i>Kvartersområde för radhus och andra kopplade bostadshus.</i>
4	Vain rivitalot, harvoin käyttökelpoinen.	
AR/s	Rivitalojen ja muiden kytkettyjen asuinrakennusten korttelialue, joka on kaupunkikuvallisesti, kulttuurihistoriallisesti, paikallishistoriallisesti tai rakennustaiteellisesti arvokas.	<i>Kvartersområde för radhus och andra kopplade bostadshus. Området är arkitektoniskt, lokalhistoriskt, kulturhistoriskt eller för stadsbilden värdefullt.</i>
AK4.0	Määräys tulee kirjoittaa kokonaisuudessaan tässä muodossa.	
AR-1	Rivitalojen ja muiden kytkettyjen rakennusten korttelialue. Korttelialueella... TÄYDENNÄ	<i>Kvartersområde för radhus och andra kopplade bostadshus. I kvartersområdet... FYLL I</i>
AK4.1–AK4.5		
AO	Erillispientalojen korttelialue.	<i>Kvartersområde för fristående småhus.</i>
5		
AO/s	Erillispientalojen korttelialue, joka on kaupunkikuvallisesti, kulttuurihistoriallisesti, paikallishistoriallisesti tai rakennustaiteellisesti arvokas.	<i>Kvartersområde för fristående småhus. Området är arkitektoniskt, lokalhistoriskt, kulturhistoriskt eller för stadsbilden värdefullt.</i>
AK5.0	Määräys tulee kirjoittaa kokonaisuudessaan tässä muodossa.	
AO-1	Erillispientalojen korttelialue. Korttelialueella... TÄYDENNÄ	<i>Kvartersområde för fristående småhus. I kvartersområdet... FYLL I</i>
AK5.1–AK5.5		
AL	Asuin-, liike- ja toimistorakennusten korttelialue.	<i>Kvartersområde för bostads-, affärs- och kontorsbyggnader.</i>
6	Merkintää voidaan käyttää hybridikohteissa. Täytyy määritellä erillisellä tekstimääräyksellä asuntojen määrää jne. ja miettiä yhteistilojen toteutuminen.	

AL/s

6.0

Asuin-, liike- ja toimistorakennusten korttelialue, joka on kaupunkikuvallisesti, kulttuurihistoriallisesti, paikallishistoriallisesti tai rakennustaiteellisesti arvokas.

Kvartersområde för bostads-, affärs-, kontors- och servicebyggnader. Området är arkitektoniskt, kulturhistoriskt, lokalthistoriskt eller för stadsbilden värdefullt.

Määräys tulee kirjoittaa kokonaisuudessaan tässä muodossa.

AL-1

6.1–6.5

Asuin-, liike- ja toimistorakennusten korttelialue. Korttelialueella... TÄYDENNÄ

Kvartersområde för bostads-, affärs- och kontorsbyggnader. I kvartersområdet... FYLL I

ALP

AK6alp

Asuin-, liike-, toimisto- ja palvelurakennusten korttelialue.

Kvartersområde för bostads-, affärs-, kontors- och servicebyggnader.

Merkintää voidaan käyttää hybridikohteissa. Täytyy määritellä erillisellä tekstimääräyksellä asuntojen määrää jne. ja miettiä yhteistilojen toteutuminen. Käytä yleensä tätä hybridikohteissa, ellei ole erityistä syytä sulkea pois palvelurakennuksia.

ALP/s

AK6alp

Asuin-, liike-, toimisto- ja palvelurakennusten korttelialue, joka on kaupunkikuvallisesti, kulttuurihistoriallisesti, paikallishistoriallisesti tai rakennustaiteellisesti arvokas.

Kvartersområde för bostads-, affärs-, kontors- och servicebyggnader. Området är arkitektoniskt, kulturhistoriskt, lokalthistoriskt eller för stadsbilden värdefullt.

Määräys tulee kirjoittaa kokonaisuudessaan tässä muodossa.

ALP-1

AK6alp_1–AK6alp_5

Asuin-, liike-, toimisto- ja palvelurakennusten korttelialue. Korttelialueella... TÄYDENNÄ

Kvartersområde för bostads-, affärs-, kontors- och servicebyggnader. I kvartersområdet... FYLL I

AH

7

Asumista palveleva yhteiskäyttöinen korttelialue.

Kvartersområde i sambruk som betjäna-boendet.

Yhteispihatontit, asukkaiden yhteiset vapaa-ajantilat, varasto- ja huoltotilat. Käytettävä harkiten, vaatii useimmiten alueellisen palveluyhtiön.

AH-1

AK71–AK7.5

Asumista palveleva yhteiskäyttöinen korttelialue. Korttelialueella... TÄYDENNÄ

Kvartersområde i sambruk som betjäna-boendet. I kvartersområdet... FYLL I

P

9

Palvelurakennusten korttelialue.

Kvartersområde för servicebyggnader.

Päiväkoti, ruokakauppa, kampaamo, joogasali jne... Mahdollistaa tilojen monipuolisen ja joustavan käytön ja muuttumisen. Toimija yksityinen tai julkinen

P-1	Palvelurakennusten korttelialue. Korttelialueella... TÄYDENNÄ	<i>Kvartersområde för servicebyggnader. I kvartersområdet... FYLL I</i>
AK9.1–AK9.5		
P/s	Palvelurakennusten korttelialue, joka on kaupunkikuvallisesti, kulttuurihistoriallisesti, paikallishistoriallisesti tai rakennustaiteellisesti arvokas... TÄYDENNÄ	<i>Kvartersområde för servicebyggnader. Området är arkitektoniskt, kulturhistoriskt, lokalhistoriskt eller för stadsbilden värdefullt... FYLL I</i>
AK9.0		
P/s	Lähipalvelurakennusten korttelialue.	<i>Kvartersområde för närservicebyggnader.</i>
10	Päiväkodit, kioskit, yhdistystilat..yms, jotka ovat tarkoitettu lähialueen asukkaille... toimija voi olla yksityinen tai julkinen. Päiväkodeiksi tarkoitettut tontit ensisijaisesti PL- tai P-merkinnällä, jotta mahdollistetaan kunnalliset ja yksityiset toimijat. Käytä yleensä P:tä. Palvelevat usein muitakin kuin lähialueen asukkaita.	
PL-1	Lähipalvelurakennusten korttelialue. Korttelialueella... TÄYDENNÄ	<i>Kvartersområde för närservicebyggnader. I kvartersområdet... FYLL I</i>
AK10.1–AK10.5		
Y	Yleisten rakennusten korttelialue.	<i>Kvartersområde för allmänna byggnader.</i>
12	Yleisten rakennusten korttelialueilla tulee ensisijaisesti käyttää merkintää (Y), joka mahdollistaa mahdollisimman monipuolisien palvelujen rakentamisen tontille. Yleensä ole tarpeen yksilöidä Y-tontin tarkoitusta esim. päiväkotitai koulu yms. käyttöön. Tällöin tulee kuitenkin huomioida, että kaavaa varten tehtävät selvitykset ja vaikutusarvioinnit tehdään herkimmän toiminnan mukaan.	
	Yleisten rakennusten käyttötarkoitus ei mahdollista asumiseen rinnastettavaa toimintaa. Kaavamerkinnän tulee mahdollistaa esim. erityisasuminen erikseen, mikäli tällaista halutaan. Riittävän tonttireservin varmistamiseksi kaupungin palveluille, on pidettävä huoli riittävästä Y-tonttivarannosta. KTY-merkintää ei tule käyttää palveluverkon kannalta keskeisten tonttien käyttötarkoitusmerkintänä.	
	Yksityiskohtaisista kaavamääräyksistä luovutaan Y-tonttien osalta. Asemakaavaan pyritään kirjaamaan ainoastaan vaikutusarvointien kannalta keskeiset määräykset ja jättämään mahdollisuuksia hankkeen kaupunkikuvallisiin ja arkkitehtonisiin sekä sisällöllisiin muutoksiin.	
	Kaavakokouksiin tulee kutsua yhtäaikaan sekä käyttäjän että tilapalvelujen edustajat.	
Y-1	Yleisten rakennusten korttelialue. Korttelialueella... TÄYDENNÄ	<i>Kvartersområde för allmänna byggnader. I kvartersområdet... FYLL I</i>
AK12.1–AK12.5		

YL

Julkisten lähipalvelurakennusten korttelialue.

Kvartersområde för byggnader för offentlig närservice.

13

Kunnan päiväkodit, kirjastot yms, jotka on tarkoitettu lähialueen asukkaille... toimija ei voi olla yksityinen. PL/P kattavampi: mahdollistaa yksityiset toimijat. Käytä yleensä Y:tä tai P:tä. Palvelevat usein muitakin kuin lähialueen asukkaita.

YL-1

Julkisten lähipalvelurakennusten korttelialue. Korttelialueella... TÄYDENNÄ

Kvartersområde för byggnader för offentlig närservice. I kvartersområdet... FYLL I

AK13.1–AK13.5

YH

Hallinto- ja virastorakennusten korttelialue.

Kvartersområde för förvaltningsbyggnader och ämbetshus.

14

Harvoin tarpeen nykyisin. Julkisen hallinnon virastorakennus voi sijoittua myös esim. KTY-lle.

YH-1

Hallinto- ja virastorakennusten korttelialue. Korttelialueella... TÄYDENNÄ

Kvartersområde för förvaltningsbyggnader och ämbetshus. I kvartersområdet... FYLL I

AK14.1–AK14.5

Kampusalueilla ja isoissa kouluissa.

YO

Opetus- ja tutkimustoimintarakennusten korttelialue.

Kvartersområde för byggnader för undervisning och forskning.

15

YO-1

Opetus- ja tutkimustoimintarakennusten korttelialue. Korttelialueella... TÄYDENNÄ

Kvartersområde för byggnader för undervisning och forskning... I kvartersområdet... FYLL I

AK15.1–AK15.5

YS

Terveydenhuolto- ja sosiaalipalvelurakennusten korttelialue.

Kvartersområde för byggnader för hälsovård och socialtjänster.

16

Sairaala-alueilla. Palveluasuntoja voi sijoittaa harkiten lisäksi. Ei pelkkää asumista YS:lä. Terveystalon tutkimustoiminnan-, opetustoiminnan-, liiketoiminnan tms vaatii omat merkinnät.

YS-1

Terveydenhuolto- ja sosiaalipalvelurakennusten korttelialue. Korttelialueella... TÄYDENNÄ

Kvartersområde för byggnader för hälsovård och socialtjänster. I kvartersområdet... FYLL I

AK16.1–AK16.5

YS/s	Terveysthuolto- ja sosiaalipalvelurakennusten korttelialue, joka on kaupunkivalliseksi, kulttuurihistoriallisesti, paikallishistoriallisesti tai rakennustaiteellisesti arvokas.	<i>Kvartersområde för byggnader för hälsovård och socialtjänster. Området är arkitektoniskt, kulturhistoriskt, lokalhistoriskt eller för stadsbilden värdefullt.</i>
AK16.0		
YY	Kulttuurirakennusten korttelialue.	<i>Kvartersområde för kulturbyggnader.</i>
17	Teatterit, kirjastot, museot jne... Käytetään vain poikkeustapauksissa, jos ei ole muuta toimintaa.	
YY-1	Kulttuurirakennusten korttelialue. Korttelialueella... TÄYDENNÄ	<i>Kvartersområde för kulturbyggnader. I kvartersområdet... FYLL I</i>
AK17.1–AK17.5		
YU	Urheilu- ja liikuntarakennusten korttelialue.	<i>Kvartersområde för byggnader för idrott och motion.</i>
20	Palloilu-, uima-, jäähallit jne.. Y:stä huolimatta, tässä ei nykykäytänteiden mukaan kiinnitetä huomiota yksityiseen ja julkiseen toimijaan kuten muissa Y-merkinnöissä.	
YU-1	Urheilu- ja liikuntarakennusten korttelialue. Korttelialueella... TÄYDENNÄ	<i>Kvartersområde för byggnader för idrott och motion. I kvartersområdet... FYLL I</i>
AK20.1–AK20.5		
K	Liike- ja toimistorakennusten korttelialue.	<i>Kvartersområde för affärs- och kontorsbyggnader.</i>
22	Liike- ja toimistotiloille. Voi sijoittaa myös hotellin.	
K-1	Liike- ja toimistorakennusten korttelialue. K-1 korttelialueella... TÄYDENNÄ	<i>Kvartersområde för affärs- och kontorsbyggnader. I kvartersområdet... FYLL I</i>
AK22.1–AK22.5		
KL	Liikerakennusten korttelialue.	<i>Kvartersområde för affärsbyggnader.</i>
23	Myymlöitä ja kaupallista toimintaa varten. Voi sijoittaa hotellin tai huoneistohotellin.	
KL-1	Liikerakennusten korttelialue. Korttelialueella... TÄYDENNÄ	<i>Kvartersområde för affärsbyggnader. I kvartersområdet... FYLL I</i>
AK23.1–AK23.5		

KM

24

Liikerakennusten korttelialue, jolle saa sijoittaa vähittäiskaupan suuryksikön.

Kvartersområde för affärsbyggnader där en stor detaljhandelsenhet får placeras.

KT

25

Toimistorakennusten korttelialue.

Kvartersområde för kontorsbyggnader.

Pelkät toimistorakennukset kuten yritysten pääkonttorit ja järjestöjen päätoimitilat. Lisämääräyksellä tai rakennusalamerkinnällä voi sijoittaa palveluita ja liiketilaa.

KT-1

AK25.1–AK25.5

Toimistorakennusten korttelialue. Korttelialueella... TÄYDENNÄ

Kvartersområde för kontorsbyggnader.

KTY

26

Toimitilarakennusten korttelialue.

Kvartersområde för verksamhetsbyggnader.

Voi sijoittaa toimistojen lisäksi teollisuus- ja varastorakennuksia, joista ei ympäristöhäiriötä ja muistuttavat pikemmin toimistoa kuin teollisuutta. Kattavampi kuin KT. Ei liiketilaa tai palveluita muuten kuin lisämääräyksellä. KTY-merkintää ei tule käyttää palveluverkon kannalta keskeisten tonttien käyttötarkoituksmerkintänä.

KTY-1

AK26.1–AK26.5

Toimitilarakennusten korttelialue. Korttelialueella... TÄYDENNÄ

Kvartersområde för verksamhetsbyggnader. I kvartersområdet... FYLL I

KH

AK26hot

Hotellirakennusten korttelialue.

Kvartersområde för hotell.

Ei mahdollista muuta käyttöä eli jos halutaan vain hotelli. Sisältää myös huoneistohotellit. Hotelli voi sijoittua myös K ja KL-merkinnälle.

KH-1

AK26hot.1–AK26hot.5

Hotellirakennusten korttelialue. Korttelialueella... TÄYDENNÄ

Kvartersområde för hotell. I kvartersområdet... FYLL I

T

27

Teollisuus- ja varastorakennusten korttelialue.

Kvartersområde för industri- och lagerbyggnader.

Käytetään vain teollisuusalueille. T mahdollistaa teollisuustoimintaa ja varastointia. Ilman rajoitteita sen ympäristöön on vaikea sijoittaa esim. asumista. Kannattaa selvittää sopisiko TY ja mietittävä rajoitteita

T-1

AK27.1–AK27.5

Teollisuus- ja varastorakennusten korttelialue. Korttelialueella... TÄYDENNÄ

Kvartersområde för industri- och lagerbyggnader. I kvartersområdet... FYLL I

TT	Teollisuusrakennusten korttelialue.	<i>Kvartersområde för industribyggnader.</i>
28	Käytetään vain teollisuusalueilla, jos sallitaan vain teollisuusrakennukset. Harvoin käyttökelpoinen, yleensä tarvetta myös varastoille. T kattavampi.	
TV-1	Teollisuusrakennusten korttelialue. Korttelialueella... TÄYDENNÄ	<i>Kvartersområde för industribyggnader. I kvartersområdet... FYLL I</i>
AK28.1–AK28.5		
TV	Varastorakennusten korttelialue.	<i>Kvartersområde för lagerbyggnader.</i>
29	Käytetään vain varastoalueilla, jos sallitaan vain varastot. Harvoin käyttökelpoinen.	
TV-1	Varastorakennusten korttelialue. Korttelialueella... TÄYDENNÄ	<i>Kvartersområde för lagerbyggnader. I kvartersområdet... FYLL I</i>
AK29.1–AK29.5		
TY	Teollisuusrakennusten korttelialue, jolla ympäristö asettaa toiminnan laadulle erityisiä vaatimuksia.	<i>Kvartersområde för industribyggnader där miljön ställer särskilda krav på verksamhetens art.</i>
30	Teollisuusalueilla tulisi ensisijaisesti suosia TY-merkintää. Käyttökelpoinen tiivistyvässä kaupunkirakenteseen ja asumisen sijoittaminen lähistölle helpottuu. Raskaan liikenteen (melu, päästöt) vaikutukset pitää selvittää.	
TY-1	Teollisuusrakennusten korttelialue, jolla ympäristö asettaa toiminnan laadulle erityisiä vaatimuksia. Korttelialueella... TÄYDENNÄ	<i>Kvartersområde för industribyggnader där miljön ställer särskilda krav på verksamhetens art. I kvartersområdet... FYLL I</i>
AK30.1–AK30.5		
VP	Puisto.	<i>Park.</i>
33		
VP/s	Puisto, joka on kaupunkikuvallisesti, maisemallisesti, kulttuurihistoriallisesti tai puistohistoriallisesti arvokas.	<i>Park som är landskapsmässigt, kulturhistoriskt, parkhistoriskt eller för stadsbildens värdefull.</i>
AK33.0	Määräys tulee kirjoittaa kokonaisuudessaan tässä muodossa.	

VP-1

Puisto. Alueella... TÄYDENNÄ

Park. På området... FYLL I

AK33.1–AK33.5

VL

Lähivirkistysalue.

Område för närrekreation.

34

Kaupunkirakenteessa olevat, lähiasukkaita palvelevat metsiköt tms, joita ei ole tarkoitus rakentaa puistoiksi.

VL/s

Lähivirkistysalue, joka on kaupunkikuvallisesti, kulttuurihistoriallisesti, maisemallisesti tai puistohistoriallisesti arvokas.

Område för närrekreation. Området är kulturhistoriskt, landskapsmässigt, parkhistoriskt eller för stadsbilden värdefullt.

AK34.0

Määräys tulee kirjoittaa kokonaisuudessaan tässä muodossa.

VL-1

Lähivirkistysalue. Alueella... TÄYDENNÄ

Område för närrekreation. På området... FYLL I

AK34.1–AK34.5

VK

Leikkipuisto.

Lekpark.

35

Kun alue osoitetaan viralliseksi suureksi varhaiskasvatuksen vastuulla olevaksi leikkipuistoalueeksi.

VK-1

Leikkipuisto. Alueella... TÄYDENNÄ

Lekpark. På området... FYLL I

AK35.1–AK35.5

VU

Urheilu- ja virkistyspalvelujen alue.

Område för idrotts- och rekreationsanläggningar.

36

Voidaan sijoittaa vähäistä rakentamista ja toimintoja kuten kiipeilypuisto, lisämääräykset tarpeen mukaan.

VU/s

Urheilu- ja virkistyspalvelujen alue, joka on kaupunkikuvallisesti, kulttuurihistoriallisesti, maisemallisesti tai puistohistoriallisesti arvokas.

Område för idrotts- och rekreationsanläggningar. Området är kulturhistoriskt, landskapsmässigt, parkhistoriskt eller för stadsbilden värdefullt.

AK36.0

Määräys tulee kirjoittaa kokonaisuudessaan tässä muodossa.

VU-1	Urheilu- ja virkistyspalveluiden alue. Alueella... TÄYDENNÄ	<i>Område för idrotts- och rekreationsanläggningar. På området... Fyll I</i>
AK36.1–AK36.5		
VR	Retkeily- ja ulkoilualue.	<i>Friluft- och strövområde.</i>
37	Tiiviin kaupunkirakenteen/ asuinalueen ulkopuolella laajempialue, joka palvelee kauempaakin tulevia käyttäjiä	
VR/s	Retkeily- ja ulkoilualue, joka on kaupunkikuvallisesti, kulttuurihistoriallisesti, maisemallisesti tai puistohistoriallisesti arvokas.	<i>Friluft- och strövområde. Området är kulturhistoriskt, landskapsmässigt, parkhistoriskt eller för stadsbilden värdefullt.</i>
AK37.0	Määräys tulee kirjoittaa kokonaisuudessaan tässä muodossa.	
VR-1	Retkeily- ja ulkoilualue. Alueella... TÄYDENNÄ	<i>Friluft- och strövområde. På området... Fyll I</i>
AK37.1–AK37.5		
VV	Uimaranta-alue.	<i>Område för badstrand.</i>
38	Voi sijaita myös VU-alueella.	
VV/s	Uimaranta-alue, joka on kaupunkikuvallisesti, kulttuurihistoriallisesti, maisemallisesti tai puistohistoriallisesti arvokas.	<i>Område för badstrand. Området är kulturhistoriskt, landskapsmässigt, parkhistoriskt eller för stadsbilden värdefullt.</i>
AK38.0	Määräys tulee kirjoittaa kokonaisuudessaan tässä muodossa.	
VV-1	Uimaranta-alue. Alueella... TÄYDENNÄ	<i>Område för badstrand. På området... Fyll I</i>
AK38.1–AK38.5		
RP	Siirtolapuutarha-/palstaviljelyalue.	<i>Område för koloniträdgård/odlingslotter.</i>
44		

RP/s

AK44.0

Siirtolapuutarha-/palstaviljelyalue, joka on kaupunkikuvallisesti, kulttuurihistoriallisesti, maisemallisesti, paikallishistoriallisesti tai rakennustaiteellisesti arvokas.

Område för koloniträdgård/odlingslotter. Området är arkitektoniskt, kulturhistoriskt, landskapsmässigt, lokalhistoriskt eller för stadsbilden värdefullt.

Määräys tulee kirjoittaa kokonaisuudessaan tässä muodossa.

L

45

Liikennealue.

Trafikområde.

LT

46

Yleisen tien alue.

Område för allmän väg.

LR

47

Rautatiealue.

Järnvägsområde.

LR-1

AK47.1

Rautatiealue. Alueella... TÄYDENNÄ

Järnvägsområde. På området... FYLL I

LS

49

Satama.

Hamnområde.

LV

51

Venesatama/venealkama.

Småbåtshamn/småbåtplats.

LP

52

Yleinen pysäköintialue.

Område för allmän parkering.

LP-1

AK52.1

Yleinen pysäköintialue. Alueella... TÄYDENNÄ

Område för allmän parkering. På området... FYLL I

LP/pp

AK52pp

Yleinen pysäköintialue polkupyörille.

Område för allmän parkering för cyklar.

LH	Huoltoaseman korttelialue.	<i>Kvartersområde för servicestation.</i>
53		
LPA	Pysäköintipaikkojen korttelialue.	<i>Kvartersområde för parkeringsplatser.</i>
57		
LPA-1	Pysäköintipaikkojen korttelialue. Korttelialueella... TÄYDENNÄ	<i>Kvartersområde för parkeringsplatser. I kvartersområdet... FYLL I</i>
AK57.1		
ET	Yhdyskuntateknisen huollon rakennusten alue./Yhdyskuntateknisen huollon korttelialue. Valitse korttelialue, jos muodostetaan tontteja.	<i>Område för byggnader för samhällsteknisk försörjning./Kvartersområde för byggnader för samhällsteknisk försörjning.</i>
59		
ET-1	Yhdyskuntateknisen huollon rakennusten alue/korttelialue. Alueella/Korttelialueella... TÄYDENNÄ	<i>Område/Kvartersområde för byggnader för samhällsteknisk försörjning.På området/ I kvartersområdet... FYLL I</i>
AK59.1–AK59.5		
EH	Hautausmaa.	<i>Område för begravningsplats.</i>
67		
EV	Suojaviheralue.	<i>Skyddsgrönområde.</i>
68		
S	Suojelualue.	<i>Skyddsområde.</i>
69		
SL	Luonnonsuojelualue.	<i>Naturskyddsområde.</i>
70	Luonnonsuojelualue, josta on tehty suojelupäätös.	
SL	Luonnonsuojelualue. Alue on luonnonsuojeluohjelman perusteella suojeltavaksi tarkoitettu.	<i>Naturskyddsområde. Området är avsett att skyddas enligt naturskyddsprogrammet.</i>
70	Lisämääräystä käytetään, kun suojelupäätöstä ei ole tehty.	

SR	Rakennussuojelualue.	<i>Byggnadsskyddsområde.</i>
72		
/s	Alue, jolla ympäristö tulee säilyttää. Alue on kaupunkikuvallisesti, kulttuurihistoriallisesti, maisemallisesti tai puistohistoriallisesti arvokas.	<i>Område där miljön ska bevaras. Området är kulturhistoriskt, landskapsmässigt, parkhistoriskt eller för stadsbilden värdefullt.</i>
73	Määräys tulee kirjoittaa kokonaisuudessaan tässä muodossa.	
MA	Maisemallisesti arvokas pelto- tai niittyalue.	<i>Landskapsmässigt värdefullt åker- eller ängsområde.</i>
78		
W	Vesialue.	<i>Vattenområde.</i>
81		
W/A	Vesialueella sijaitseva korttelialue.	<i>Kvartersområde på vatten.</i>
AK81WA	Asuntolaivat, ravintolalaivat, kelluvat asunnot.	

Yleismerkinnät

YM82-112 ja HKI/Kymp/Maka/Aska

2

 2 m kaava-alueen rajan ulkopuolella oleva viiva. *Linje 2 m utanför planområdets gräns.*

82

 Kaupunginosan raja. *Stadsdelsgräns.*

83

 Korttelin, korttelinosan ja alueen raja. *Kvarters-, kvartersdels- och områdesgräns.*

84

 Osa-alueen raja. *Gräns för delområde.*

85

 Ohjeellinen alueen tai osa-alueen raja. *Riktgivande gräns för område eller del av område.*

86

 Sitovan tonttijaon mukaisen tontin raja ja numero. *Tomtgräns och -nummer enligt bindande tomtindelning.*

88

 Ohjeellinen tontin raja. *Riktgivande tomtgräns.*

89

 Risti merkinnän päällä osoittaa merkinnän poistamista. *Kryss på beteckning anger att beteckningen slopas.*

90

5 Kaupunginosan numero. *Stadsdelsnummer.*

91

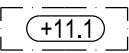
KAU Kaupunginosan nimi. *Namn på stadsdel.*

92

20 Korttelin numero. *Kvartersnummer.*

93

1	Ohjeellisen tontin numero.	<i>Nummer på riktgivande tomt.</i>
94		
KATU	Kadun, tien, katuaukion, torin, puiston nimi.	<i>Namn på gata, väg, öppen plats, torg, park.</i>
95		
MUU	Muun yleisen alueen nimi.	<i>Namn på annat allmänt område.</i>
95		
1200	Rakennusoikeus kerrosalaneliömetreinä.	<i>Byggrätt i kvadratmeter våningsyta.</i>
96		
1200+100 AK96+	Lukusarja, joka yhteenlaskettuna osoittaa rakennusoikeuden määrän kerrosalaneliömetreinä. Ensimmäinen luku ilmoittaa korttelialueelle osoitetun käyttötarkoituksen mukaisen kerrosalan enimmäismäärän, toinen luku liiketilaksi rakennettavan kerrosalan enimmäismäärän/vähimmäismäärän.	<i>Talserie som sammanräknad anger byggrätten i kvadratmeter våningsyta. Det första talet anger maximivåningsytan för den användning som anvisats för kvarteret, det andra talet anger maximivåningsytan/minimivåningsytan för affärslokaler.</i>
45%	Luku osoittaa, kuinka suuren osan alueesta tai rakennusalasta saa käyttää rakentamiseen.	<i>Talet anger hur stor del av området eller byggnadsytan som får bebyggas.</i>
97		
as 50%	Merkintä osoittaa, kuinka monta prosenttia rakennusalalle sallitusta kerrosalasta saadaan käyttää asuinhuoneistoja varten.	<i>Beteckningen anger hur många procent av den på byggnadsytan tillåtna våningsytan som får användas för bostadslägenheter.</i>
98		
m 50%	Merkintä osoittaa, kuinka monta prosenttia rakennusalalle sallitusta kerrosalasta saadaan käyttää myymälätiloja varten.	<i>Beteckningen anger hur många procent av den på byggnadsytan tillåtna våningsytan som får användas för butikslokaler.</i>
99		
muu teksti	Muu teksti.	<i>Övrig text.</i>
AK97.muu		

IV 100	Roomalainen numero osoittaa rakennusten, rakennuksen tai sen osan suurimman sallitun kerrosluvun.	<i>Romersk siffra anger största tillåtna antalet våningar i byggnaderna, i byggnaden eller i en del därav.</i>
I - IV AK100.1	Roomalaiset numerot osoittavat rakennusten, rakennuksen tai sen osan kerrosluvun sallitun vaihteluvälin.	<i>De romerska siffrorna anger talen mellan vilka antalet våningar i byggnaderna, byggnaden eller i en del därav får variera.</i>
1/2k IV 101	Murtoluku roomalaisen numeron edessä osoittaa, kuinka suuren osan rakennuksen suurimman kerroksen alasta saa kellari-kerroksessa käyttää kerrosalaan luetta- vaksi tilaksi.	<i>Ett bråktal framför en romersk siffra anger hur stor del av arealen i byggnadens största våning man får använda i källarvåningen för utrymme som inräknas i våningsytan.</i>
IV u1/2 102	Murtoluku roomalaisen numeron jäljessä osoittaa, kuinka suuren osan rakennuksen suurimman kerroksen alasta ullakon tasolla saa käyttää kerrosalaan laskettavaksi tilaksi.	<i>Ett bråktal efter en romersk siffra anger hur stor del av arealen i byggnadens största våning man får använda i vindspanet för utrymme som inräknas i våningsytan.</i>
+ yht 200 I 103	Luku osoittaa neliömetreinä, kuinka suuren osan rakennuksen alimmasta kerroksesta (I) saa kerrosalaneliömetreinä ilmoitetun kerrosalan lisäksi käyttää asukkaiden yhteistiloihin.	<i>Talet anger i kvadratmeter hur stor del av byggnadens bottenvåning (I) man utöver den i våningskvadratmeter angivna våningsytan får använda till gemensamma utrymmen för de boende.</i>
e=0.20 105	Tehokkuusluku eli kerrosalan suhde tonnin/rakennuspaikan pinta-alaan.	<i>Exploateringstal, dvs. förhållandet mellan våningsytan och tomtens/byggnadsplatsens yta.</i>
$\alpha=45^\circ$ 106	Kattokaltevuus.	<i>Taklutning.</i>
+ 11.1 107	Kadun likimääräinen korkeusasema.	<i>Ungefärlig markhöjd för gata.</i>
+ 11.1 107	Maanpinnan likimääräinen korkeusasema.	<i>Ungefärlig markhöjd.</i>
 108	Rakennuksen vesikaton ylin sallittu korkeusasema.	<i>Högsta tillåtna höjd för byggnadens yttertak.</i>

	Rakennuksen julkisivupinnan ja vesikaton leikkauskohdan ylin sallittu korkeusasema.	Högsta tillåtna höjd för skärningspunkten mellan byggnadens fasadyta och yttertaket.
109		
	Rakennuksen julkisivun enimmäiskorkeus metreinä.	Fasadens högsta höjd i meter.
110		
	Rakennuksen, rakenteiden ja laitteiden ylin sallittu korkeusasema.	Byggnadens, konstruktionernas och anläggningarnas högsta tillåtna höjd.
111		
	Kahden korttelin välinen raja.	Gräns mellan två kvarter.
K1000		
	Yhdyskuntateknisen huollon tunneli. Tunnelin läheisyydessä ei saa suorittaa kaivua tai louhintaa siten, että siitä aiheutuu tunnelille haittaa.	Tunnel för samhällsteknisk service. I närheten av tunneln får inte grävning eller schaktning utföras så att tunneln skadas.
K1032		
	Vesikaton tulee muodostaa jatkuva kalteva pinta nuolien välillä.	Yttertaket ska vara lutande och bilda en sammanhängande yta.
AKkaltevakatto_ilman		
	Likimääräinen vesikaton alin ja ylin korkeusasema. Vesikaton tulee olla näiden kohtien välillä kalteva ja muodostaa jatkuva pinta.	Yttertaketts ungefärliga lägsta och högsta höjd. Mellan dessa lägen ska yttertaket vara lutande och bilda en sammanhängande yta.
AKkaltevakatto		
123	Alleiviivattu luku osoittaa ehdottomasti käytettävän rakennusoikeuden, rakennuksen korkeuden, kattokaltevuuden tai muun määräyksen.	Det understreckade talet anger den byggrätt, byggnadshöjd, taklutning eller annan bestämmelse som ovillkorligen ska iakttas.
112		

Rakennusala- merkinnät

YM 113–123, 125,128 ja HKI/Kymp/Maka/Aska

3




AK113.1

Rakennusala.

Byggnadsyta.

Väkäsviivaa käytetään, kun rakennusala on tarkoitettu pääkäyttötarkoituksen mukaiselle rakennukselle. Jos rakennusala jakautuu useampaan osaan, käytetään osien välillä pistekatkoviivaa tai katkoviivaa. Pistekatkoviivaa käytetään, kun sijainti on sitova. Katkoviivaa käytetään, kun sijainti on ohjeellinen.



113

Rakennusala.

Byggnadsyta.

Pistekatkoviivaa (ilman väkäsiä) käytetään, kun rakennusala on tarkoitettu muille kuin pääkäyttötarkoituksen mukaisille rakennuksille ja rakennelmille. Jos rakennusala jakautuu useampaan osaan, käytetään osien välillä pistekatkoviivaa tai katkoviivaa. Pistekatkoviivaa käytetään, kun sijainti on sitova. Katkoviivaa käytetään, kun sijainti on ohjeellinen.

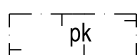


113.ohj

Rakennusala, sijainti ohjeellinen.

Byggnadsyta, riktgivande läge.

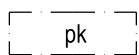
Katkoviivaa käytetään ohjeellisista rakennusaloista. Ei käytetä pääkäyttötarkoituksen mukaisista rakennuksista. Katkoviivaa käytetään myös rakennusalan osien merkintään, kun sijainti on ohjeellinen.



AK114.vaka

Päiväkodin rakennusala.

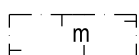
Byggnadsyta för daghem.



114

Päiväkodin rakennusala.

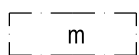
Byggnadsyta för daghem.



AK115.vaka

Myymälän rakennusala.

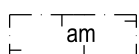
Byggnadsyta för butik.



115

Myymälän rakennusala.

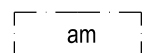
Byggnadsyta för butik.



AK116.vaka

Maatilan talouskeskuksen rakennusala.

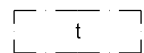
Byggnadsyta för lantbrukslägenhets driftscentrum.



Maatilan talouskeskuksen rakennusala.

Byggnadsyta för lantbrukslägenhets driftscentrum.

116

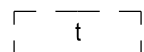


Talousrakennuksen rakennusala.

Byggnadsyta för ekonomibyggнад.

117

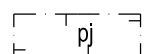
Asuinrakennuksen yhteydessä.



Talousrakennuksen rakennusala, sijainti ohjeellinen.

Byggnadsyta för ekonomibyggнад, riktgivande läge.

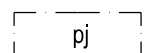
AK117.ohj



Polttoaineen jakeluaseman rakennusala.

Byggnadsyta för en distributionsstation för bränsle.

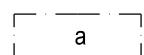
AK118.vaka



Polttoaineen jakeluaseman rakennusala.

Byggnadsyta för en distributionsstation för bränsle.

118

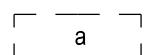


Autokatoksen/autosuojan rakennusala.

Byggnadsyta för täckt bilplats/täckt bilplats eller garage.

119

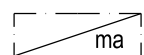
Autosuoja mahdollistaa sekä autotallin että autokatoksen.



Autokatoksen/autosuojan rakennusala, sijainti ohjeellinen.

Byggnadsyta för täckt bilplats/täckt bilplats eller garage, riktgivande läge.

AK119.ohj

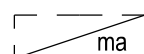


Maanalainen tila.

Underjordiskt utrymme.

120

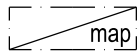
Maanalaisen tilan merkintöjä voidaan myös käyttää kannenalaisissa tiloissa. Jos tulee tarve muodostaa lisää/tarkempia maanalaisia merkintöjä, käytä samoja kuin maanpäällä ja lisää alkuun ma. Jos kannenalaisen tilan lattiataso tulee maantasoon, on kannelle syytä merkitä korkeussuhteen selkeyttämisen vuoksi likimääräinen korkotaso.



Maanalainen tila, sijainti ohjeellinen

Underjordiskt utrymme, riktgivande läge.

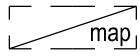
AK120.ohj



AK120map

Maanalainen pysäköintitila.

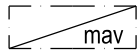
Underjordisk parkering.



AK120map.ohj

Maanalainen pysäköintitila, sijainti ohjeellinen.

Underjordisk parkering, riktgivande läge.

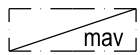


121

Maanalainen väestösuojaus tarkoitettu tila.

Underjordiskt utrymme för skyddsrum.

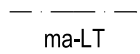
Tulisi yleensä käyttää sijainti ohjeellinen.



AK121.ohj

Maanalainen väestösuojaus tarkoitettu tila, sijainti ohjeellinen.

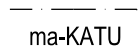
Underjordiskt utrymme för skyddsrum, riktgivande läge.



123

Liikennetunneli.

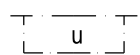
Trafiktunnel.



AK123.katu

Maanalainen katu.

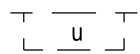
Underjordisk gata.



125

Ulokkeen rakennusala.

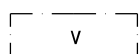
Byggnadsyta för utsprång.



AK125.ohj

Ulokkeen rakennusala, sijainti ohjeellinen.

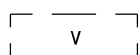
Byggnadsyta för utsprång, riktgivande läge.



128

Valokatteisen tilan rakennusala. /Lasisen yhdysosan rakennusala.

Byggnadsyta för utrymme med glastak. / Byggnadsyta för inglasad förbindelse.



AK128.ohj

Valokatteisen tilan rakennusala, sijainti ohjeellinen. /Lasisen yhdysosan rakennusala, sijainti ohjeellinen.

Byggnadsyta för utrymme med glastak, riktgivande läge. /Byggnadsyta för inglasad förbindelse, riktgivande läge.

vi

AKviher

Viherkatto.

Gröntak.

Merkintää käytetään, jos on kaupunkikuvallisista tai arkkitehtonisista syistä osoitettava, mihin viherkatto/viherkatot tulee sijoittaa. Lähtökohtaisesti käytetään määräyksiä (ks. määräysoppaan luku *Viherkatot ja kattopuutarhat*).

hr

AKyhdyskaytava

Yhdyskäytävän/yhdysosan rakennusala.

Byggnadsyta för en förbindelsegång/förbindelse/förbindande del.

yk

AKyhdyskaytava.ohj

Yhdyskäytävän/yhdysosan rakennusala, sijainti ohjeellinen.

Byggnadsyta för en förbindelsegång/förbindelse/förbindande del, riktgivande läge

hr

AKhuolto.vaka

Huoltorakennuksen rakennusala.

Byggnadsyta för servicebyggnad.

Muun kuin asumisen yhteydessä esim. urheilukentät.

hr

AKhuolto

Huoltorakennuksen rakennusala.

Byggnadsyta för servicebyggnad.

hr

AKhuolto.ohj

Huoltorakennuksen rakennusala, sijainti ohjeellinen.

Byggnadsyta för servicebyggnad, riktgivande läge.

li

AKliike.vaka

Liike-, toimisto-, työ- ja palvelutilan rakennusala.

Byggnadsyta för affärs-, kontors-, arbets- och servicelokal.

Myös kioskit merkitään liiketila-merkinnällä. Herkät toiminnot? Ympäristöhäiriöt Käytä lisäselitettä rasvanerottelukaivosta, jos haluat mahdollistaa ravintolatoiminnan. Tila on varustettava rasvanerottelukaivolla ja katon ylimmän tason yläpuolelle johdettavalla ilmastointihormilla.

li

AKliike

Liike-, toimisto-, työ- ja palvelutilan rakennusala.

Byggnadsyta för affärs-, kontors-, arbets- och servicelokal.

sa

AKsauna

Saunan rakennusala.

Byggnadsyta för bastu.

Sekä yleiset että asukkaiden yhteiskäyttöön tarkoitettut.

sa

AKsauna.ohj

Saunan rakennusala, sijainti ohjeellinen.

Byggnadsyta för bastu, riktgivande läge.

ter	Terassin rakennusala.	<i>Byggnadsyta för terrass/Byggnadsyta för altan/Byggnadsyta för uteservering.</i>
AKterassi	Kaikenlaiset terassit, myös kattoterassit.	
ter	Terassin rakennusala, sijainti ohjeellinen.	<i>Byggnadsyta för terrass/Byggnadsyta för altan/Byggnadsyta för uteservering, riktgivande läge.</i>
AKterassi.ohj		
kt	Katoksen rakennusala.	<i>Byggnadsyta för skärmtak.</i>
AKkatos	Kaikenlaiset katokset. Täydennä tarvittaessa.	
kt	Katoksen rakennusala, sijainti ohjeellinen.	<i>Byggnadsyta för skärmtak, riktgivande läge.</i>
AKkatos.ohj		
jkt	Jätekatoksen rakennusala.	<i>Byggnadsyta för sopskjul/sophus/soprum.</i>
AKjatekatos		
jkt	Jätekatoksen rakennusala, sijainti ohjeellinen.	<i>Byggnadsyta för sopskjul/sophus/soprum, riktgivande läge.</i>
AKjatekatos.ohj		
mu	Muuntamon rakennusala.	<i>Byggnadsyta för transformator.</i>
AKmuuntamo		
mu	Muuntamon rakennusala, sijainti ohjeellinen.	<i>Byggnadsyta för transformator, riktgivande läge.</i>
AKmuuntamo.ohj		
et	Yhdyskuntateknistä huoltoa palvelevien rakennusten ja laitosten rakennusala.	<i>Byggnadsyta för byggnader och anläggningar för samhällsteknisk försörjning.</i>
AKyhdysk	Täydennä tarvittaessa, esim. pumppaamoja varten. Jos ei tule rakennusta/rakennelmaa, valitse AK_Rakennusala Alueen osa tyyppi et. Yhdyskuntateknisen huollon laitteille varattu alueen osa.	
et	Yhdyskuntateknistä huoltoa palvelevien rakennusten ja laitosten rakennusala, sijainti ohjeellinen.	<i>Byggnadsyta för byggnader och anläggningar för samhällsteknisk försörjning, riktgivande läge.</i>
AKyhdysk.ohj		
tv	Varaston rakennusala.	<i>Byggnadsyta för lager.</i>
AKvarasto		

tv

Varaston rakennusala, sijainti ohjeellinen.

Byggnadsyta för lager, riktgivande läge.

AKvarasto.ohj

ay

Asukkaiden yhteiskäyttöön tarkoitettujen tilojen rakennusala.

Byggnadsyta för gemensamma lokaler för de boende.

AKyhteisk

ay

Asukkaiden yhteiskäyttöön tarkoitettujen tilojen rakennusala, sijainti ohjeellinen.


Byggnadsyta för gemensamma lokaler för de boende, riktgivande läge.

AKyhteisk.ohj

Rakennukseen liittyvät merkinnät

YM 124, 126, 127, 129–132 ja HKI/Kymp/Maka/Aska

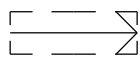
4



124

Maanalaisiin tiloihin johtava ajoluiska.


Körramp till underjordiskt utrymme.



AK124.ohj

Maanalaisiin tiloihin johtava ajoluiska,
sijainti ohjeellinen.

*Körramp till underjordiskt utrymme, rikt-
givande läge.*



126

Rakennuksen harjansuuntaa osoittava
viiva.

Linje som anger takåsens riktning.



127

Rakennukseen jätettävä kulkuaukko.

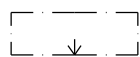
Passage genom byggnad.



AK127.ohj

Rakennukseen jätettävä kulkuaukko,
sijainti ohjeellinen.

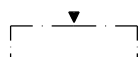
*Passage genom byggnad, riktgivande
läge.*



129

Nuoli osoittaa rakennusalan sivun, johon
rakennus on rakennettava kiinni.

*Pilen anger den sida av byggnadsytan
som byggnaden ska tangera.*



130

Merkintä osoittaa rakennuksen si-
vun, jolla tulee olla suora uloskäynti
porrashuoneista.

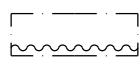
*Beteckningen anger att denna sida av
byggnaden ska ha direkt utgång från
trapphusen.*



131

Merkintä osoittaa rakennusalan sivun,
jonka puoleiseen rakennuksen seinään ei
saa sijoittaa ikkunoita.

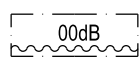
*Beteckningen anger att byggnaden
inte får ha fönster mot denna sida av
byggnadsytan.*



AK132.eidB

Julkisivujen ääneneristävyyden tulee mi-
toittaa siten, että saavutetaan melutason
ohjearvot sisällä.


*Fasadernas ljudisoleringsförmåga ska
dimensioneras så att riktvärden för bul-
lernivå uppnås inomhus.*



132

Merkintä osoittaa rakennusalan sivun,
jolla rakennuksen julkisivun kokonaisää-
neneristävyyden liikennemelua vastaan
tulee olla vähintään luvun osoittama
desibelimäärä.

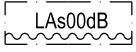
*Beteckningen anger den sida av bygg-
nadsytan där ytterväggens totala ljudiso-
leringsförmåga mot trafikbuller ska vara
minst på den decibelnivå som talet anger.*



AK132.LAeq

Rakennuksen julkisivuun kohdistuva päiväaikainen melutaso, jonka perusteella voidaan määrittää vaatimus julkisivun kokonaisääneneristävyydelle.

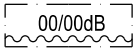
Mot byggnads fasad riktad bullernivå dagtid. På basen av bullernivån kan man bestämma kravet på fasadens totala ljudisoleringsförmåga.



AK132.LAs

Merkintä osoittaa rakennusalan sivun, jonka puoleisen rakennuksen ulkovaipan äänitasoerotus laivamelua vastaan on oltava vähintään lukeman osoittamalla tasolla.

Beteckningen anger den sida av byggnadsytan där den totala ljudisoleringsförmågan mot båttrafikbuller i byggnadens ytterhölje ska vara minst på den decibelnivå som talet anger.



AK132.makuu

Merkintä osoittaa rakennusalan sivun, jolla rakennuksen julkisivun kokonaisäänieristävyyden liikennemelua vastaan tulee olla vähintään luvun osoittama desibelimäärä. Suurempi luku osoittaa vaatimuksen makuu- ja olohuoneiden osalta, pienempi muiden asuinhuoneiden osalta.

Beteckningen anger den sida av byggnadsytan där ytterväggens totala ljudisoleringsförmåga mot trafikbuller ska vara minst på den decibelnivå som talet anger. Det större talet anger kravet för sov- och vardagsrum, det mindre för övriga bostadsrum.



K1040

Tulee rakentaa yhtenäinen rakennus. /Rakennusala tulee rakentaa koko pituudeltaan.

Byggnadsytan ska byggas till hela sin längd.

Alueenosa- merkinnät

YM133-135 ja Kymp/Maka/Aska

le	Leikki- ja oleskelualueeksi varattu alueen osa.	<i>För lek och utevistelse reserverad del av område.</i>
133		
le	Leikki- ja oleskelualueeksi varattu alueen osa, sijainti ohjeellinen.	<i>För lek och utevistelse reserverad del av område, riktgivande läge.</i>
AK133.ohj		
pa	Pallokentäksi varattu alueen osa.	<i>För bollplan reserverad del av område.</i>
AKpallo		
pa	Pallokentäksi varattu alueen osa, sijainti ohjeellinen.	<i>För bollplan reserverad del av område, riktgivande läge.</i>
AKpallo.ohj		
~pa~	Ohjeellinen pallokentäksi varattu alueen osa.	<i>Riktgivande del av område för bollplan.</i>
AKpallo.ohj		
urh	Urheilukentäksi varattu alueen osa.	<i>För idrottsplan reserverad del av område.</i>
AKurheilu		
urh	Urheilukentäksi varattu alueen osa, sijainti ohjeellinen.	<i>För idrottsplan reserverad del av område, riktgivande läge.</i>
AKurheilu.ohj		
~urh~	Ohjeellinen urheilukentäksi varattu alueen osa.	<i>Riktgivande del av område för idrottsplan.</i>
AKurheilu.ohj		
lip	Liikuntapaikaksi varattu alueen osa.	<i>För motionsplats reserverad del av område.</i>
AKlip		
Esim. kuntoilupaikat puistoissa.		
lip	Liikuntapaikaksi varattu alueen osa, sijainti ohjeellinen.	<i>För motionsplats reserverad del av område, riktgivande läge.</i>
AKlip.ohj		
~lip~	Ohjeellinen liikuntapaikaksi varattu alueen osa.	<i>Riktgivande del av område för motionsplats.</i>
AKlip.ohj		

<input type="checkbox"/> ske <input type="checkbox"/>	Skeittipaikaksi varattu alueen osa.	<i>För skateplats reserverad del av område.</i>
AKske		
<input type="checkbox"/> ske <input type="checkbox"/>	Skeittipaikaksi varattu alueen osa, sijainti ohjeellinen.	<i>För skateplats reserverad del av område, riktgivande läge.</i>
AKske.ohj		
<input type="checkbox"/> ~ske~ <input type="checkbox"/>	Ohjeellinen skeittipaikaksi varattu alueen osa.	<i>Riktgivande del av område för skateplats.</i>
AKske.ohj		
<input type="checkbox"/> vc <input type="checkbox"/>	Koira-aitaukseksi/koirapuistoksi varattu alueen osa.	<i>För hundrastgård/hundrastplats reserverad del av område.</i>
AKkoira		
<input type="checkbox"/> vc <input type="checkbox"/>	Koira-aitaukseksi/koirapuistoksi varattu alueen osa, sijainti ohjeellinen.	<i>För hundrastgård/hundrastplats reserverad del av område, riktgivande läge.</i>
AKkoira.ohj		
<input type="checkbox"/> ~vc~ <input type="checkbox"/>	Ohjeellinen koira-aitaukseksi/koirapuistoksi varattu alueen osa.	<i>Riktgivande del av område för hundrastgård/hundrastplats.</i>
AKkoira.ohj		
<input type="checkbox"/> et <input type="checkbox"/>	Yhdyskuntateknisen huollon laitteille varattu alueen osa.	<i>För anläggningar för samhällsteknisk försörjning reserverad del av område.</i>
AKyhdysk		
	Jos tulee rakennus/rakennelma, valitse AK_Rakennusala Rakennusala tyyppi et. Yhdyskuntateknistä huoltoa palvelevien rakennusten ja laitosten rakennusala.	
<input type="checkbox"/> et <input type="checkbox"/>	Yhdyskuntateknisen huollon laitteille varattu alueen osa, sijainti ohjeellinen.	<i>För anläggningar för samhällsteknisk försörjning reserverad del av område, riktgivande läge.</i>
AKyhdysk.ohj		
<input type="checkbox"/> jä <input type="checkbox"/>	Kierrätyspisteen/jätteen syväkeräysastioille varattu alueen osa.	<i>För återvinningspunkt/djupinsamlingskärl reserverad del av område.</i>
AKjate		
<input type="checkbox"/> jä <input type="checkbox"/>	Kierrätyspisteen/jätteen syväkeräysastioille varattu alueen osa, sijainti ohjeellinen.	<i>För återvinningspunkt/djupinsamlingskärl reserverad del av område, riktgivande läge.</i>
AKjate.ohj		
<input type="checkbox"/> ua <input type="checkbox"/>	Liiketilän ulkoalueeksi varattu alueen osa.	<i>För uteplats ansluten till affärslokal reserverad del av område.</i>
AKua		

ua

Liiketilän ulkoalueeksi varattu alueen osa, sijainti ohjeellinen.

För uteplats ansluten till affärslokal reserverad del av område, riktgivande läge.

AKua.ohj

pi

Asuntokohtaiselle pihalle varattu alueen osa.

För uteplats ansluten till bostad reserverad del av område.

AKpiha

pi

Asuntokohtaiselle pihalle varattu alueen osa, sijainti ohjeellinen.

För uteplats ansluten till bostad reserverad del av område, riktgivande läge.

AKpiha.ohj

pip

Pihapiiri.

Gårdsplan.

AKpihapiiri

Esimerkiksi puistossa sijaitsevalle rakennukselle. Voidaan täydentää tekstimääräyksillä, jos on tarkoitus säilyttää jotakin, ei saa sijoittaa jotakin tms...

po

Portaikolle/portaalle/hissiyhteydelle varattu alueen osa.

För trapphus/trappa/hissförbindelse reserverad del av område.

AKporras

po

Portaikolle/portaalle/hissiyhteydelle varattu alueen osa, sijainti ohjeellinen.

För trapphus/trappa/hissförbindelse reserverad del av område, riktgivande läge.

AKporras.ohj

hpo

Hätäpoistumisportaalle varattu alueen osa.

För utrymningstrappa reserverad del av område.

AKhata

hpo

Hätäpoistumisportaalle varattu alueen osa, sijainti ohjeellinen.

För utrymningstrappa reserverad del av område, riktgivande läge.

AKhata.ohj

nä

Näkemäalueeksi varattu alueen osa.

För frisiktsområde reserverad del av område.

AKnake

lv

Laitureille varattu alueen osa.

För bryggor reserverad del av område.

AKlaituri

lv

Laitureille varattu alueen osa, sijainti ohjeellinen.

För bryggor reserverad del av område, riktgivande läge.

AKlaituri.ohj

aal

Aallonmurtajalle varattu alueen osa.

För vågbrytare reserverad del av område.

AKaalto

aal

Aallonmurtajalle varattu alueen osa, sijainti ohjeellinen.

För vågbrytare reserverad del av område, riktgivande läge.

AKaalto.ohj

vep

Venepaikoille varattu alueen osa.

För båtplatser reserverad del av område.

AKvene

Kaavamerkintä viittaa maalla oleviin paikkoihin. Merkintä sopii esim. soutuveneille, ja sitä voidaan käyttää myös pienimuotoiseen talvisäilytyksen merkitsemiseen. Laajamittainen talvisäilytys pääkäyttömerkinnän LV alle.

vep

Venepaikoille varattu alueen osa, sijainti ohjeellinen.

För båtplatser reserverad del av område, riktgivande läge.

AKvene.ohj

w

Vesialue. /Vesiaiheelle/vesialtaalle varattu alueen osa.

Vattenområde. /För bassäng reserverad del av område.

AKvesi

Pienvesistöt. Luonnonmukaisia sekä rakennettuja. Hulevesialtaille oma merkintä.

w

Vesialue. /Vesiaiheelle/vesialtaalle varattu alueen osa, sijainti ohjeellinen.

Vattenområde. /För bassäng reserverad del av område, riktgivande läge.

AKvesi.ohj

hu

Hulevesien hallintaan varattu alueen osa.

För hantering av dagvatten reserverad del av område.

AK201

Alueella voi olla allas, kosteikko, altaiden sarja tai maanalainen hulevesisäiliö

hu

Hulevesien hallintaan varattu alueen osa, sijainti ohjeellinen.

För hantering av dagvatten reserverad del av område, riktgivande läge.

AK201.ohj

tu

Tulvareitti.

Avrinningsväg.

AK202

Tontin sisäisiä tulvareittejä ei ole lähtökohtaisesti tarpeen merkitä. Jos tulvareitit ovat rasitteena kiinteistöllä, ne merkitään. Jos tulvareitillä on alueellinen merkitys, se voidaan merkitä.

tu

Tulvareitti, sijainti ohjeellinen.

Avrinningsväg, riktgivande läge.

AK202.ohj



Istutettava alueen osa.

Del av område som ska planteras.

134




Istutettava alueen osa, sijainti ohjeellinen.

Del av område som ska planteras, riktgivande läge.

134.ohj

Käytetään ohjeellisena vain katualueilla. Tonteilla istutettavaa aluetta käytetään sitovana, koska se yleensä myös osoittaa alueen, johon rakentamista ei haluta.



Puin ja pensain istutettava alueen osa.

Del av område som ska planteras med träd och buskar.


AK134.2



Istutettava alueen osa, jolla kaupunkivallisesti merkittävä puusto tulee säilyttää ja tarvittaessa uudistaa.

Del av område som ska planteras och där för stadsbilden viktigt trädbestånd ska bevaras och förnyas vid behov.

AK134.3




Istutettava ja tarvittaessa uudistettava puurivi.

Trädrad som ska planteras och vid behov förnyas.

135

Merkintä osoittaa sitovasti rivin paikan ja suunnan. Yksittäisen puun paikka tai puiden välinen etäisyys on aina ohjeellinen. Kun kaavassa määrätään uusi puurivi, on paikasta useimmiten sen verran selkeä käsitys että koko rivin ohjeellinen sijainti ei ole tarkoitukseenmukainen vaihtoehto.

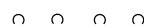


Säilytettävä ja tarvittaessa uudistettava puurivi.

Trädrad som ska bevaras och vid behov förnyas.

AK135.1

Jos on tarve antaa lisämääräys uudistamista varten. Puuriviä tulee hoitaa siten että sen maisemallinen merkitys/kulttuurihistoriallinen merkitys/kasvilajistollinen merkitys ympäristölle säilyy.



Istutettava pensasaita.

Häck som ska planteras.

AKpensas



Säilytettävä puu.

Träd som ska bevaras.

173



Istutettava puu.

Träd som ska planteras.

AK-PUU



Istutettava pensas.

Buske som ska planteras.

AK-PENSAS



Aita.

Staket.

AK-AITA



Tukimuri.

Stödmur.

AK-TUKIM



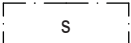
Säilytettävä tukimuri.

Stödmur som ska bevaras.

AK-TUKIMS

Suojelu- merkinnät

YM 169-173 ja HKI/Kymp/Maka/Aska

	Suojeltava/säilytettävä alueen osa.	<i>Del av område som ska skyddas/bevaras.</i>
---	-------------------------------------	---

169

	Alueen osa, jolla sijaitsee luonnonsuojelulain mukainen luonnonsuojelualue tai -kohde.	<i>Del av område med naturskyddsområde eller -objekt som är skyddat med stöd av naturvårdslagen.</i>
---	--	--

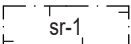
170

	Suojeltava rakennus/rakennelma.	<i>Byggnad/konstruktion som ska skyddas.</i>
---	---------------------------------	--

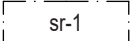
AK171.vaka

	Suojeltava rakennus/rakennelma.	<i>Byggnad/konstruktion som ska skyddas.</i>
---	---------------------------------	--

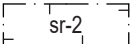
171

	Rakennustaiteellisesti, historiallisesti tai kaupunkikuvallisesti erityisen arvokas suojeltava rakennus. Suojelu koskee rakennuksen alkuperäisiä tai niihin verrattavia rakenteita, rakennusosia ja arvokkaita sisätiloja. Rakennuksessa tehtävät korjaukset ja muutokset eivät saa heikentää sen arvoa tai hävittää sen ominaispiirteitä. Rakennusta ei saa purkaa.	<i>Arkitektoniskt, historiskt eller för stadsbilden speciellt värdefull byggnad som ska skyddas. Byggnadens ursprungliga eller med dessa jämförbara konstruktioner, byggnadsdelar och värdefulla interiörer skyddas. Reparationer och ändringar som utförs i byggnaden får inte försvaga dess värde eller förstöra dess särdrag. Byggnaden får inte rivas.</i>
---	--	--

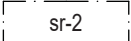
AK171.1vaka



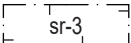
AK171.1

	Rakennustaiteellisesti, historiallisesti tai kaupunkikuvallisesti arvokas suojeltava rakennus. Suojelu koskee rakennuksen julkisivuja ja vesikattoa sekä sen julkisia sisätiloja. Rakennuksessa tehtävät korjaukset ja muutokset eivät saa heikentää sen arvoa tai hävittää sen ominaispiirteitä. Rakennusta ei saa purkaa.	<i>Arkitektoniskt, historiskt eller för stadsbilden värdefull byggnad som ska skyddas. Byggnadens fasader och yttertak och dess offentliga interiörer skyddas. Reparationer och ändringar som utförs i byggnaden får inte försvaga dess värde eller förstöra dess särdrag. Byggnaden får inte rivas.</i>
---	---	--


AK171.2vaka



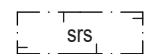
AK171.2

	Kaupunkikuvallisesti arvokas suojeltava rakennus, jonka ominaispiirteet on säilytettävä. Rakennusta ei saa purkaa.	<i>För stadsbilden värdefull byggnad som ska skyddas och vars särdrag ska bevaras. Byggnaden får inte rivas.</i>
---	--	--

AK171.3vaka



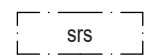
AK171.3



AK172.vaka

Rakennusperintölain nojalla suojeltu rakennus.

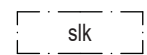
Byggnad som skyddats med stöd av byggnadsarvslagen.



172

Rakennusperintölain nojalla suojeltu rakennus.

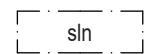
Byggnad som skyddats med stöd av byggnadsarvslagen.



AKsiirtolohkare

Alueen osa, jolla avokallio/siirtolohkare/kallio ja kasvillisuus tulee säilyttää.

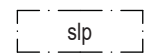
Del av område där kala berghällar/flyttblock/berg och växtlighet ska bevaras.



AKsln

Alueen osa, jonka avoin/puoliavoin luonne kasvullisena alueena tulee säilyttää hoitamalla.

Del av område som ska underhållas så att det bibehålls som ett öppet/halvöppet område med växtlighet.

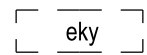


AK170.1

Alueen osa, jonka metsäinen/luonnontilainen/puustoinen luonne tulee säilyttää.

Del av område som ska bevaras som skog/i naturenligt tillstånd/i trädbevuxet tillstånd.


Esim. niityt.



AKeky.ohj

Ekologinen yhteys, sijainti ohjeellinen. Ekologisen yhteyden tulee sisältää vesiuoma/ puustoa/maaeläinten kulun mahdollistava maakannas/xx.

Grönkorridor, riktgivande läge. Grönkorridoren ska omfatta en vattenfåra/träd/ett näs där djur kan röra sig.



AK200


Liito-oravan kulkuyhteys, sijainti ohjeellinen. Alueen puustoa tulee hoitaa, uudistaa ja tarvittaessa istuttaa siten, että alueen läpi säilyy puustoinen latvusyhteys.

Korridor för flygekorre, riktgivande läge. Områdets trädbestånd ska underhållas, förnyas och vid behov planteras så att en förbindelse längs trädkronor bevaras.

Täydennä tarvittaessa mitoitusmääräyksiä jne.

Liikenteen merkinnät

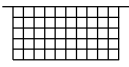
YM 136-165 ja HKI/Kymp/Maka/Aska



Katu.

Gata.

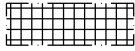
136



Katuaukio/Tori.

Öppen plats/Torg.

137



Aukioksi rakennettava alueen osa. / Aukiomainen alueen osa.

Del av område som ska byggas som en öppen plats. / Torglik del av område.

AK134.1

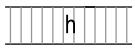
Lisämääräys tarvittaessa. Alueen tulee liittyä luontevasti viereiseen katuun tai aukioon. Käytetään tonteilla, kun kyseessä on aukioksi hahmottuva tila. Liittyy useimmiten viereiseen katutilaan. Ei käytetä kapeilla suikaleilla tontin ja kadun välissä. Jos esim. metrinkaista, voi sanoa sanallisesti: rakennuksen ja kadun väliin jäävä alue on kivettävä/istutettava.



Jalankululle varattu katu.

Gata reserverad för gångtrafik.

138



Jalankululle varattu katu, jolla huoltoajo on sallittu.

Gata reserverad för gångtrafik där servicetrafik är tillåten.

AK138.11



Jalankululle varattu katu, jolla tontille/rakennuspaikalle ajo on sallittu.

Gata reserverad för gångtrafik där infart till tomt/byggnadsplats är tillåten.

AK138.12



Ulkoilureitti, sijainti ohjeellinen.

Friluftsled, riktgivande läge.


139



Jalankululle ja polkupyöräilylle varattu katu.

Gata reserverad för gång- och cykeltrafik.


140



Jalankululle ja polkupyöräilylle varattu katu, jolla huoltoajo on sallittu.

Gata reserverad för gång- och cykeltrafik, där servicetrafik är tillåten.

AK140.11

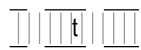


Jalankululle ja polkupyöräilylle varattu katu, jolla tontille/rakennuspaikalle ajo on sallittu.

Gata reserverad för gång- och cykeltrafik där infart till tomt/byggnadsplats är tillåten.

142

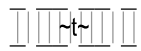
	Polkupyöräilylle varattu katu.	<i>Gata reserverad för cykeltrafik.</i>
AK141		
	Polkupyöräilylle varattu katu, jolla huoltoajo on sallittu.	<i>Gata reserverad för cykeltrafik där servicetrafik är tillåten.</i>
AK141.11		
	Polkupyöräilylle varattu katu, jolla tontille/rakennuspaikalle ajo on sallittu.	<i>Gata reserverad för cykeltrafik där infart till tomt/byggnadsplats är tillåten.</i>
AK141.12		
	Yleiselle jalankululle varattu alueen osa.	<i>För allmän gångtrafik reserverad del av område.</i>
AK140.45		
	Yleiselle jalankululle varattu alueen osa, sijainti ohjeellinen.	<i>För allmän gångtrafik reserverad del av område, riktgivande läge.</i>
AK140.46		
	Ohjeellinen yleiselle jalankululle varattu alueen osa.	<i>Riktgivande del av område för allmän gångtrafik.</i>
AK140.47		
	Yleiselle jalankululle varattu alueen osa, jolla huoltoajo on sallittu.	<i>För allmän gångtrafik reserverad del av område där servicetrafik är tillåten.</i>
AK140.50		
	Yleiselle jalankululle varattu alueen osa, jolla huoltoajo on sallittu, sijainti ohjeellinen.	<i>För allmän gångtrafik reserverad del av område där servicetrafik är tillåten, riktgivande läge.</i>
AK140.51		
	Ohjeellinen yleiselle jalankululle varattu alueen osa, jolla huoltoajo on sallittu.	<i>Riktgivande del av område för allmän gångtrafik där servicetrafik är tillåten.</i>
AK140.52		
	Yleiselle jalankululle varattu alueen osa, jolla tontille/rakennuspaikalle ajo on sallittu.	<i>För allmän gångtrafik reserverad del av område där infart till tomt/byggnadsplats är tillåten.</i>
AK140.70		



AK140.71

Yleiselle jalankululle varattu alueen osa, jolla tontille/rakennuspaikalle ajo on sallittu, sijainti ohjeellinen.

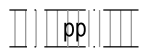
För allmän gångtrafik reserverad del av område där infart till tomt/byggnadsplats är tillåten, riktgivande läge.



AK140.72

Ohjeellinen yleiselle jalankululle varattu alueen osa, jolla tontille/rakennuspaikalle ajo on sallittu.

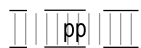
Riktgivande del av område för allmän gångtrafik, där infart till tomt/byggnadsplats är tillåten.



AK140.3

Yleiselle jalankululle ja polkupyöräilylle varattu alueen osa.

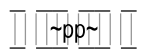
För allmän gång- och cykeltrafik reserverad del av område.



AK140.31

Yleiselle jalankululle ja polkupyöräilylle varattu alueen osa, sijainti ohjeellinen.

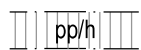
För allmän gång- och cykeltrafik reserverad del av område, riktgivande läge.



AK140.32

Ohjeellinen yleiselle jalankululle ja polkupyöräilylle varattu alueen osa.

Riktgivande del av område för allmän gång- och cykeltrafik.



AK140.60

Yleiselle jalankululle ja polkupyöräilylle varattu alueen osa, jolla huoltoajo on sallittu.

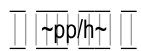
För allmän gång- och cykeltrafik reserverad del av område där servicetrafik är tillåten.



AK140.61

Yleiselle jalankululle ja polkupyöräilylle varattu alueen osa, jolla huoltoajo on sallittu, sijainti ohjeellinen.

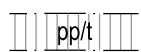
För allmän gång- och cykeltrafik reserverad del av område där servicetrafik är tillåten, riktgivande läge.



AK140.62

Ohjeellinen yleiselle jalankululle ja polkupyöräilylle varattu alueen osa, jolla huoltoajo on sallittu.

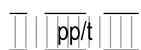
Riktgivande del av område för allmän gång- och cykeltrafik där servicetrafik är tillåten.



AK140.65

Yleiselle jalankululle ja polkupyöräilylle varattu alueen osa, jolla tontille/rakennuspaikalle ajo on sallittu.

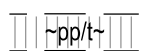
För allmän gång- och cykeltrafik reserverad del av område där infart till tomt/byggnadsplats är tillåten.



AK140.66

Yleiselle jalankululle ja polkupyöräilylle varattu alueen osa, jolla tontille/rakennuspaikalle ajo on sallittu, sijainti ohjeellinen.

För allmän gång- och cykeltrafik reserverad del av område där infart till tomt/byggnadsplats är tillåten, riktgivande läge.

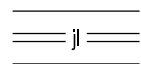


AK140.67

Ohjeellinen yleiselle jalankululle ja polkupyöräilylle varattu alueen osa, jolla tontille/rakennuspaikalle ajo on sallittu.

Riktgivande del av område för allmän gång- och cykeltrafik där infart till tomt/byggnadsplats är tillåten.

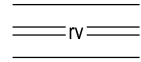
— pp —	Polkupyöräilylle varattu alueen osa.	<i>För cykeltrafik reserverad del av område.</i>
AK141.2		
— pp —	Polkupyöräilylle varattu alueen osa, sijainti ohjeellinen.	<i>För cykeltrafik reserverad del av område, riktgivande läge.</i>
AK141.25		
— ~pp~ —	Ohjeellinen polkupyöräilylle varattu alueen osa.	<i>Riktgivande del av område för cykeltrafik.</i>
AK140.1		
— pp/h —	Polkupyöräilylle varattu alueen osa, jolla huoltoajo on sallittu.	<i>För cykeltrafik reserverad del av område där servicetrafik är tillåten.</i>
AK141.1		
— pp/h —	Polkupyöräilylle varattu alueen osa, jolla huoltoajo on sallittu, sijainti ohjeellinen.	<i>För cykeltrafik reserverad del av område där servicetrafik är tillåten, riktgivande läge.</i>
AK141.21		
— ~pp/h~ —	Ohjeellinen polkupyöräilylle varattu alueen osa, jolla huoltoajo on sallittu.	<i>Riktgivande del av område för cykeltrafik där servicetrafik är tillåten.</i>
AK141.24		
— pp/t —	Polkupyöräilylle varattu alueen osa, jolla tontille/rakennuspaikalle ajo on sallittu.	<i>För cykeltrafik reserverad del av område där infart till tomt/byggnadsplats är tillåten.</i>
AK142.2		
— pp/t —	Polkupyöräilylle varattu alueen osa, jolla tontille/rakennuspaikalle ajo on sallittu, sijainti ohjeellinen.	<i>För cykeltrafik reserverad del av område där infart till tomt/byggnadsplats är tillåten, riktgivande läge.</i>
AK142.11		
— ~pp/t~ —	Ohjeellinen polkupyöräilylle varattu alueen osa, jolla tontille/rakennuspaikalle ajo on sallittu.	<i>Riktgivande del av område för cykeltrafik där infart till tomt/byggnadsplats är tillåten.</i>
AK142.21		
— LT+pp —	Yleiseen tiehen kuuluva jalankulku- ja polkupyörätie.	<i>Gång- och cykelväg som hör till allmän väg.</i>
AK143.2		
— LT+pp —	Yleiseen tiehen kuuluva jalankulku- ja polkupyörätie, sijainti ohjeellinen.	<i>Gång- och cykelväg som hör till allmän väg, riktgivande läge.</i>
AK143.1		



Joukkoliikenteelle varattu katu.

Gata reserverad för kollektivtrafik.

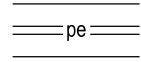
144



Raitiovaunuliikenteelle varattu katu.

Gata reserverad för spårvagnstrafik.

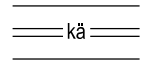
AK144.1



Pelastusreitti.

Räddningsväg.

AK144.2



Kävelykatu.

Gånggata.

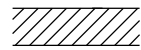
AK144.3



Kävelykatu.

Gånggata.

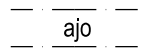
AK145.1



Pihakatu.

Gårdsgata.

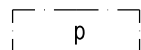
145



Ajoyhteys.

Körförbindelse.

147

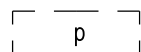


Pysäköintipaikka.

Parkeringsplats.

151

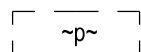
Yleiselle alueelle tulevaa pysäköintipaikkaa ei tarvitse välttämättä rakentaa. Pysäköintipaikan sijainti on ohjeellinen. Ohjeellista pysäköintipaikkaa ei käytetä tonteilla.



Pysäköintipaikka, sijainti ohjeellinen.

Parkeringsplats, riktgivande läge.

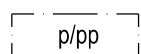
AK151.ohj



Ohjeellinen pysäköintipaikka.

Riktgivande parkeringsplats.

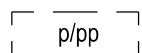
AK151.ohj



Polkupyörien pysäköintipaikka.

Parkeringsplats för cyklar.

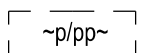
AK151pp



AK151pp.ohj

Polkupyörien pysäköintipaikka, sijainti ohjeellinen.

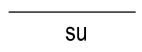
Parkeringsplats för cyklar, riktgivande läge.



AK151pp.ohj

Ohjeellinen polkupyörien pysäköintipaikka. *Riktgivande parkeringsplats för cyklar.*

Yleiselle alueelle tulevaa polkupyörien pysäköintipaikkaa ei tarvitse välttämättä rakentaa. Pysäköintipaikan sijainti on ohjeellinen. Ohjeellista pysäköintipaikkaa ei käytetä tonteilla.

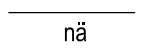


152

Yleisen tien suoja-alueeksi varattu alueen osa.

För skyddsområde för allmän väg reserverad del av område.

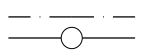
Käytetään Elyn ohjeistuksen mukaisesti.



153

Yleisen tien/kadun näkemäalueeksi varattu alueen osa.

För frisiktsområde för allmän väg/gata reserverad del av område.



154

Sähkölinjaa varten varattu alueen osa.

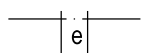
För elektrisk ledning reserverad del av område.



AK154.1

Maanalaista johtoa varten varattu alueen osa.

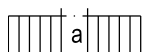
För underjordisk ledning reserverad del av område.



155

Eritasoristeys.

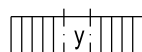
Planskild korsning.



156

Kadun tai liikennealueen alittava jalankulun ja pyöräilyn yhteys.

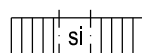
Gång- och cykelförbindelse under gata eller trafikområde.



157

Kadun tai liikennealueen ylittävä jalankulun ja pyöräilyn yhteys.

Gång- och cykelförbindelse över gata eller trafikområde.

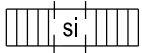


AKsilta

Silta. Kadun, liikennealueen tai vesialueen ylittävä jalankulku- ja pyöräily-yhteys.

Bro. Gång- och cykelförbindelse över gata, trafikområde eller vattenområde.

Täydennettävä ja räätälöitävä paikan mukaan. Merkintä mahdollistaa kaikki kulkumuodot ja kaikenlaisien alueiden ylitykset.



AKsilta.ohj

Silta, sijainti ohjeellinen. Kadun, liikennealueen tai vesialueen ylittävä jalankulku- ja pyöräily-yhteys, sijainti ohjeellinen.

Bro, riktgivande läge. Gång- och cykel-förbindelse över gata, trafikområde eller vattenområde, riktgivande läge.

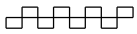


158

Ajoneuvoliittymä, sijainti ohjeellinen.

In- och utfart, riktgivande läge.

Liittymän sijainti voidaan ohjeistaa mikäli liittymä halutaan sijoittaa jollekin tietylle julkisivulle. Joka kortteliin ei ole tarpeen merkitä ajoneuvoliittymän sijaintia.

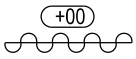


159

Katualueen rajan osa, jonka kohdalta ei saa järjestää ajoneuvoliittymää.

Del av gatuområdes gräns där in- och utfart är förbjuden.

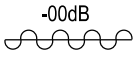
Tulee käyttää harkiten, ensisijaisesti pääkatujen varsilla.



160

Melueste, sijainti ohjeellinen. Lukuarvo osoittaa sen yläreunan likimääräisen korkeusaseman.


Bullerskydd, riktgivande läge. Talvärdet anger det ungefärliga höjdläget för dess övre kant.



161

Merkintä osoittaa, että liikennealue on varustettava meluvallilla tai muulla melua estävällä rakenteella niin, että melutaso pienenee viereisellä korttelialueella/alueella 00 metrin korkeudella vähintään 00 dB.

Beteckningen anger att trafikområdet ska förses med en bullervall eller en annan bullerdämpande konstruktion så att bullernivån på det intilliggande kvartersområdet/området minskar med minst 00 dB på 00 meters höjd.



162

Merkintä osoittaa, että liikennealue on varustettava meluvallilla tai muulla melua estävällä rakenteella niin, että melutaso viereisellä korttelialueella/alueella saa olla korkeintaan 00 dB

Beteckningen anger att trafikområdet ska förses med bullervall eller annan bullerdämpande konstruktion så att bullernivån på det intilliggande kvartersområdet/området får vara högst 00 dB.

1 ap/00k-m2

163

Merkintä osoittaa, kuinka monta kerrosalaneliömetriä kohti on rakennettava yksi autopaikka.

Beteckningen anger per hur många kvadratmeter våningsyta en bilplats ska byggas.

1 ap/as

164

Merkintä osoittaa, kuinka monta autopaikkaa asuntoa kohti on rakennettava.

Beteckningen anger hur många bilplatser som ska byggas per bostad.

(1,2,3)

165

Suluissa olevat numerot osoittavat korttelit, joiden autopaikkoja saa alueelle sijoittaa.

Siffrorna inom parentesen anger de kvarter vilkas bilplatser får förläggas till området.



Metroasema.

Metrostation.

AKmea



Metro.

Metro.

AKmera



Laivaväylä.

Fartygsled.

YK108



Veneväylä.

Småbåtsfarled.

YK109

Aluemerkinnät

YM 166-189 ja Kymp/Maka/Aska

/k Alue on varattu kunnan tarpeisiin. *Området är reserverat för kommunens behov.*

166

/v Alue on varattu valtion tarpeisiin. *Området är reserverat för statens behov.*

167

/yk Yhteiskäyttöalue. *Samnyttjoområde.*

168

 Vaara-alue. *Faroområde.*

174

 Suojavyöhyke. *Skyddszon.*

175

 Tuulivoimaloiden alue. *Område för vindkraftverk.*

176

 Kehittämialue. *Utvecklingsområde.*

177

 Puhdistettava/kunnostettava maa-alue. *Markområde som ska saneras/iståndsättas.*

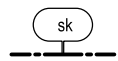
178

 UNESCO:n maailmanperintökohde. *Objekt som ingår i UNESCO:s världsarvslista.*

179

 Kansallinen kaupunkipuisto. *Nationalstadspark.*

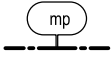
180



181

Kaupunki- tai kyläkuvallisesti tärkeä alue tai alueen osa.

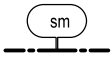
Område eller del av område som är viktigt med tanke på stads- eller bybild.



182

Maisemallisesti arvokas peltoalue.

Landskapsmässigt värdefullt åkerområde.



183

Alueen osa, jolla sijaitsee muinaismuistolailla rauhoitettu kiinteä muinaisjäännös.

Del av område, på vilken finns enligt lagen om fornminnen fredad forn lämning.



184A

Alueeseen tai kohteeseen liittyvä kirjain- tai numerotunnus.

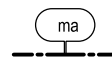
Bokstavs- eller sifferkod för ett område eller objekt.



184B

Alueeseen tai kohteeseen liittyvä kirjain- tai numerotunnus.

Bokstavs- eller sifferkod för ett område eller objekt.



185

Maisemallisesti arvokas alue.

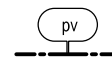
Landskapsmässigt värdefullt område.



186

Arvokas harjualue tai muu geologinen muodostuma.

Värdefull ås eller annan värdefull geologisk formation.



187

Tärkeä tai veden hankintaan soveltuva pohjaviesialue.

Viktigt grundvattensområde eller grundvattensområde som lämpar sig för vattentäkt.



188

Natura 2000 -verkostoon kuuluva tai ehdotettu alue.

Område som hör till eller föreslagits höra till nätverket Natura 2000.



189

Luonnon monimuotoisuuden kannalta erityisen tärkeä alue.

Område som är särskilt viktigt med tanke på naturens mångfald.

Ohjeita merkintöjen käytöstä

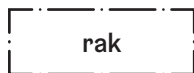
Rakennusalamerkinnät ja niiden käyttö



Merkintää käytetään, kun rakennusala on tarkoitettu pääkäyttötarkoituksen mukaiselle rakennukselle.

Kun rakennusala jakautuu useampaan osaan:

- osien välinen viiva pistekatkoviivalla.
- osien välinen viiva katkoviivalla, jos sijainti on ohjeellinen.

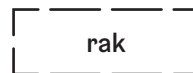


Merkintää käytetään, kun rakennusala on tarkoitettu muille kuin pääkäyttötarkoituksen mukaisille rakennuksille ja rakennelmille.

Kun rakennusala jakautuu useampaan osaan:

- osien välinen viiva pistekatkoviivalla,
- osien välinen viiva katkoviivalla, jos sijainti on ohjeellinen.

** Käytännössä harvoin tarkoituksenmukaista/tarvetta jakaa osiin.*



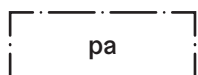
Merkintää käytetään, kun rakennusalan sijainti on ohjeellinen.

** Ei käytetä pääkäyttötarkoituksen mukaisista rakennuksista.*

Sitovat ja ohjeelliset merkinnät

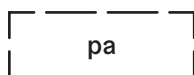
Tonteilla ja yleisillä alueilla

Tarkka sijainti



Pallokentäksi varattu alueen osa.

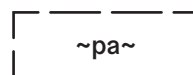
Sijainti on ohjeellinen



Pallokentäksi varattu alueen osa, sijainti ohjeellinen.

Vain yleisillä alueilla

Koko toiminto ohjeellinen



Ohjeellinen pallokentäksi varattu alueen osa.

Koko toiminto voidaan merkitä ohjeelliseksi, esim. kun halutaan viestiä asukkaille, että puistoon voi tulla toimintoja. Merkinnän selitteeseen ei tarvitse kirjoittaa sijainti ohjeellinen.

** Aaltoviivan eli tilden saa kirjoitettua **AltGr** + ~ (enterin vieressä) ja sitten välilyönti*

Oikeinkirjoitus

Merkinnöissä ja määräyksissä käytetään yläindeksiä: esim. m², k-m² ja m³.

Murtoluvut merkitään numerolla ja vinoviivalla: 1/2.

Kun jotakin täytyy/pitää/tulee/on rakennettava → tulee rakentaa. Esimerkiksi: *Parvekkeet tulee rakentaa sisäänvedettyinä yhteistä julkisivupintaa muodostavina*. Samalla tavalla kaikkien muidenkin kuin rakentaa-verbien kanssa.

Kun jonkun täytyy/pitää/tulee/on oltava → on oltava. Esimerkiksi: *Rakennuksen räystäslinjan on oltava yhtenäinen*.

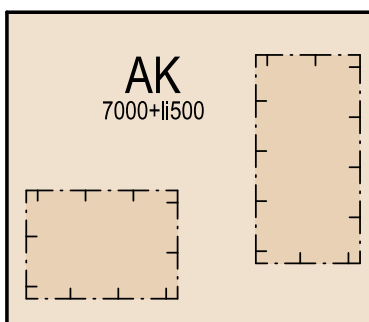
Sanakirjoja ja oikeinkirjoitusohjeita:

- www.kielitoimistonsanakirja.fi
- www.kielitoimistonohjepankki.fi
- www.sprakinstitutet.fi/sv/sprakhjalp
- mot.kielikone.fi/mot/hkikaupunginkanslia/netmot.exe?motportal=80

Kerrosalojen merkintä

Osoitetaan kerrosalat tontille tai käyttötarkoitusalueelle.

Kerrosalaa sisältävien rakennusalojen tai niiden osien sijaintia ei merkitä rakennusaloille.

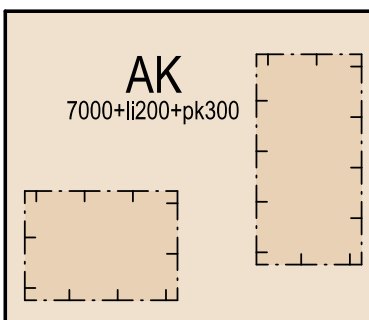


7000

Rakennusoikeus kerrosalaneliömetreinä.

7000 + li500

Lukusarja, joka yhteenlaskettuna osoittaa rakennusoikeuden määrän kerrosalaneliömetreinä. Ensimmäinen luku ilmoittaa korttelialueelle osoitetun käyttötarkoituksen mukaisen kerrosalan enimmäismäärän, toinen luku liiketilaksi rakennettavan kerrosalan *enimmäismäärän/vähimmäismäärän*.



7000

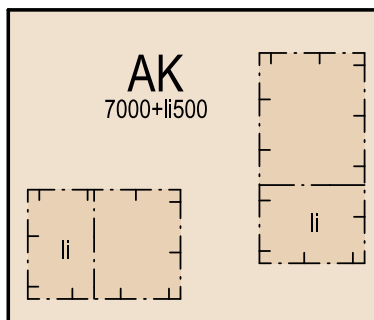
Rakennusoikeus kerrosalaneliömetreinä.

7000 + li200 +
pk300

Lukusarja, joka yhteenlaskettuna osoittaa rakennusoikeuden määrän kerrosalaneliömetreinä. Ensimmäinen luku ilmoittaa korttelialueelle osoitetun käyttötarkoituksen mukaisen kerrosalan enimmäismäärän, toinen luku liiketilaksi rakennettavan kerrosalan *enimmäismäärän/vähimmäismäärän*, kolmas luku päiväkodiksi rakennettavan kerrosalan *enimmäismäärän/vähimmäismäärän*.

Osoitetaan kerrosala tontille tai käyttötarkoitusalueelle.

Vain toissijaisen kerrosalan sijainti merkintään rakennusalalle tai sen osille.



7000

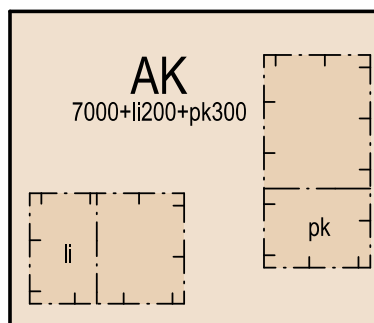
Rakennusoikeus kerrosalaneliömetreinä.

7000 + li500

Lukusarja, joka yhteenlaskettuna osoittaa rakennusoikeuden määrän kerrosalaneliömetreinä. Ensimmäinen luku ilmoittaa korttelialueelle osoitetun käyttötarkoituksen mukaisen kerrosalan enimmäismäärän, toinen luku liiketilaksi rakennettavan kerrosalan *enimmäismäärän/vähimmäismäärän*.



Liiketilän rakennusala.



7000

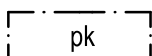
Rakennusoikeus kerrosalaneliömetreinä.

7000 + li200 +
pk300

Lukusarja, joka yhteenlaskettuna osoittaa rakennusoikeuden määrän kerrosalaneliömetreinä. Ensimmäinen luku ilmoittaa korttelialueelle osoitetun käyttötarkoituksen mukaisen kerrosalan enimmäismäärän, toinen luku liiketilaksi rakennettavan kerrosalan *enimmäismäärän/vähimmäismäärän*, kolmas luku päiväkodiksi rakennettavan kerrosalan *enimmäismäärän/vähimmäismäärän*.



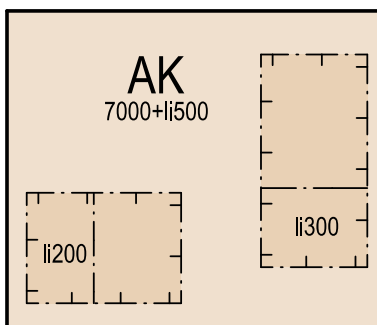
Liiketilän rakennusala.



Päiväkodin rakennusala.

Osoitetaan kerrosala tontille tai käyttötarkoitusalueelle.

Vain toissijaisen kerrosalan sijainti ja määrä merkitään rakennusalalle tai sen osille.

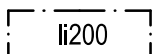


7000

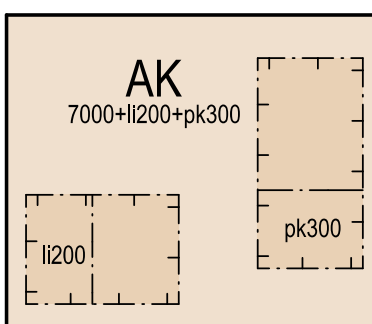
Rakennusoikeus kerrosalaneliömetreinä.

7000 + li500

Lukusarja, joka yhteenlaskettuna osoittaa rakennusoikeuden määrän kerrosalaneliömetreinä. Ensimmäinen luku ilmoittaa korttelialueelle osoitetun käyttötarkoituksen mukaisen kerrosalan enimmäismäärän, toinen luku liiketilaksi rakennettavan kerrosalan *enimmäismäärän/vähimmäismäärän*.



Liiketilän rakennusala. Kerrosala sisältyy yhteenlaskettuun rakennusoikeuden määrään.

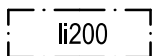


7000

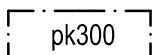
Rakennusoikeus kerrosalaneliömetreinä.

7000 + li200 +
pk300

Lukusarja, joka yhteenlaskettuna osoittaa rakennusoikeuden määrän kerrosalaneliömetreinä. Ensimmäinen luku ilmoittaa korttelialueelle osoitetun käyttötarkoituksen mukaisen kerrosalan enimmäismäärän, toinen luku liiketilaksi rakennettavan kerrosalan *enimmäismäärän/vähimmäismäärän*, kolmas luku päiväkodiksi rakennettavan kerrosalan *enimmäismäärän/vähimmäismäärän*.



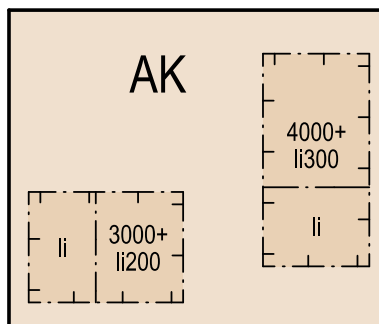
Liiketilän rakennusala. Kerrosala sisältyy yhteenlaskettuun rakennusoikeuden määrään.



Päiväkodin rakennusala. Kerrosala sisältyy yhteenlaskettuun rakennusoikeuden määrään.

Osoitetaan kerrosala rakennusaloittain.

Toissijaisen kerrosalan sijainti merkitään rakennusalalle tai sen osille.



4000

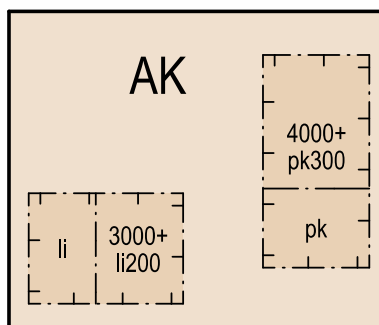
Rakennusoikeus kerrosalaneliömetreinä.

4000 + li200

Lukusarja, joka yhteenlaskettuna osoittaa rakennusoikeuden määrän kerrosalaneliömetreinä. Ensimmäinen luku ilmoittaa korttelialueelle osoitetun käyttötarkoituksen mukaisen kerrosalan enimmäismäärän, toinen luku liiketilaksi rakennettavan kerrosalan *enimmäismäärän/vähimmäismäärän*.



Liiketilän rakennusala.



4000

Rakennusoikeus kerrosalaneliömetreinä.

3000 + li200

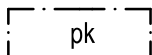
Lukusarja, joka yhteenlaskettuna osoittaa rakennusoikeuden määrän kerrosalaneliömetreinä. Ensimmäinen luku ilmoittaa korttelialueelle osoitetun käyttötarkoituksen mukaisen kerrosalan enimmäismäärän, toinen luku liiketilaksi rakennettavan kerrosalan *enimmäismäärän/vähimmäismäärän*.

4000 + pk300

Lukusarja, joka yhteenlaskettuna osoittaa rakennusoikeuden määrän kerrosalaneliömetreinä. Ensimmäinen luku ilmoittaa korttelialueelle osoitetun käyttötarkoituksen mukaisen kerrosalan enimmäismäärän, toinen luku päiväkodiksi rakennettavan kerrosalan *enimmäismäärän/vähimmäismäärän*.



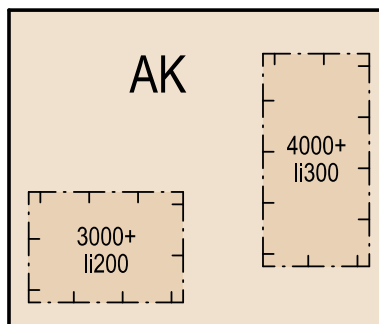
Liiketilän rakennusala.



Päiväkodin rakennusala.

Osoitetaan kerrosala rakennusaloittain.

Toissijaisen kerrosalan sijainti ja määrä merkitään rakennusalalle.

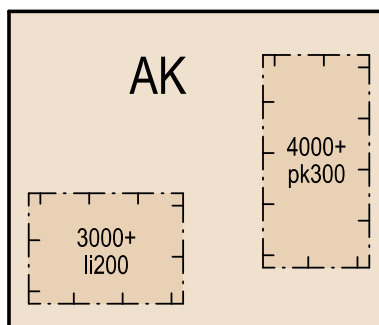


3000

Rakennusoikeus kerrosalaneliömetreinä.

3000 + li200

Lukusarja, joka yhteenlaskettuna osoittaa rakennusoikeuden määrän kerrosalaneliömetreinä. Ensimmäinen luku ilmoittaa korttelialueelle osoitetun käyttötarkoituksen mukaisen kerrosalan enimmäismäärän, toinen luku liiketilaksi rakennettavan kerrosalan *enimmäismäärän/vähimmäismäärän*.



3000

Rakennusoikeus kerrosalaneliömetreinä.

3000 + li200

Lukusarja, joka yhteenlaskettuna osoittaa rakennusoikeuden määrän kerrosalaneliömetreinä. Ensimmäinen luku ilmoittaa korttelialueelle osoitetun käyttötarkoituksen mukaisen kerrosalan enimmäismäärän, toinen luku liiketilaksi rakennettavan kerrosalan enimmäismäärän/vähimmäismäärän.

4000 + pk300

Lukusarja, joka yhteenlaskettuna osoittaa rakennusoikeuden määrän kerrosalaneliömetreinä. Ensimmäinen luku ilmoittaa korttelialueelle osoitetun käyttötarkoituksen mukaisen kerrosalan enimmäismäärän, toinen luku päiväkodiksi rakennettavan kerrosalan *enimmäismäärän/vähimmäismäärän*.

Asemakaava- merkinnät ja liikenteenohjaus

Johdanto

Asemakaavassa päätetään maankäytöstä. Myös monia liikenteen ohjaukseen liittyviä asioita päätetään jo tuossa vaiheessa. Lähtökohtana on, että liikenne- ja katusuunnitelupäällikkö ei tee päätöksiä kaavan vastaisista liikennejärjestelyistä. Kaavoitusvaiheessa kaavoittajan ja liikennesuunnittelijan on oltava selvillä, mitä kaavamerkinntät tarkoittavat myöhemmin laadittavan katusuunnitelman ja liikenteen ohjaussuunnitelman kannalta. Toisaalta kaavoittajalla ja liikennesuunnittelijalla tulee olla yhteinen näkemys halutusta toiminnoista ja minkälaisiin kaavamerkintöihin ja lopulta rakennettuun ympäristöön haluttu toiminto ja merkintätapa johtavat.

Erityisesti puistoissa olevat yhteydet ja sinne halutut toiminnot herättävät usein keskustelua. Nykyisin laadittavissa kaavoissa ja ennen maankäyttö- ja rakennuslain muutosta (vuonna 1999) laadituissa kaavoissa ovat merkintätavat ainakin osittain muuttuneet.

Taulukossa ei ole esitetty sellaisia liikenteeseen liittyviä kaavamerkintöjä, jotka eivät suoranaisesti vaikuta liikenteenohjaukseen (mm. katu, yleisen tien alue, risteämiset, maanalaiset liikenneväylät).

Katualueen kaavamerkinnyt

Kaavamerkinnyt

Liikenteen ohjauk



Katuaukio/tori

Pyritään rakentamaan ja ratkaisemaan niin, ettei liikennemerkkejä tarvita.

Asemakaavassa ja sen seloituksessa tarkennetaan alueen käyttöä.




Jalankululle varattu katu.



tai ei merkkiä.

Huoltoajo ei ole sallittu. Polkupyöräily ei ole sallittu.

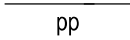


Jalankululle ja polkupyöräilylle varattu katu



Mopoilla ajo sallitaan tarvittaessa erikseen lisäkilvellä ”Sallittu mopoille”.

Huoltoajo ei ole sallittu.

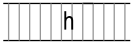


Polkupyöräilylle varattu katu



Mopoilla ajo sallitaan tarvittaessa erikseen lisäkilvellä ”Sallittu mopoille”.

Huoltoajo ei ole sallittu.




Jalankululle varattu katu, jolla huoltoajo on sallittu

Merkitään liikennemerkillä lähes aina. Mikäli huoltoajo on sallittu lyhyellä osuudella ennen jalkakäytävän ja pyörätien alkua, voidaan merkki jättää harkinnan mukaan pois. Tällöin jalkakäytävää ja pyörätietä osoittavan määräysmerkin täytyy näkyä kääntyessä huoltoajolle sallitulle osuudelle.

Merkitään käytetään harkitusti pienillä alueilla. Laajojen alueiden osalta järjestely ei käytännössä toimi.

Huoltoajo on määritelty tieliikenneasetuksessa. Huoltoajoa ovat:

- Kiinteistön, sillä olevien rakennusten, tilojen ja laitteiden huoltoon tai vartiointiin liittyvä ajo silloin, kun se on välttämätöntä
- Jakeluliikenne sekä sellaisten tavaroiden kuljetus, joiden kantamista ei niiden painon tai muun erityisen syyn takia ole kohtuullista edellyttää



Jalankululle ja polkupyöräilylle varattu katu, jolla huoltoajo on sallittu




Huoltoajo sallittu



Huoltoajo sallittu

- Sellaisen henkilön kuljetus, jonka toiminta- tai liikkumiskyky tai kyky suunnistautua on iän, vamman tai sairauden takia taikka muusta syystä rajoittunut
- Lasten kuljetus, kun yhdellä henkilöllä on valvottavanaan useampi kuin yksi alle seitsemän vuoden ikäinen lapsi
- Asiakkaan noutaminen ja tuominen taksilla
- Ajoneuvon kuljettaminen, kun kuljettaja on liikuntavammaisen.

Katujen kunnossapito on sallittua ilman liikennemerkkejäkin. Kadun kunnossapito sisältää mm. aurauksen, liukkauden torjunnan, katualueiden puhtaanapidon, päällysteiden ja liikennemerkkien korjauksen.



Jalankululle varattu katu, jolla huoltoajo on sallittu

Merkitään liikennemerkillä lähes aina. Tontilleajo pitää sisällään myös tontin rajojen sisäpuolelle suuntautuvan huoltoajon.

Esim. *Tontilleajo sallittu. Kiinteistölle ajo sallittu.*

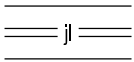
Kiinteistölle ajolla tarkoitetaan tilanteita, joissa tonttia ei ole esim. usein puistossa.



Huoltoajo sallittu

Joskus kaavassa sallitaan tontilleajon lisäksi huoltoajo, mikäli huoltoajo ei mene/pääse tontille (esim. jätehuolto). Tällöin kaavamerkintänä voi olla esim. pp/h/t.

Esim. *Huolto- ja tontilleajo sallittu.*



Joukkoliikenteelle varattu katu

Joukkoliikenteelle varattu katu voi kasittaa myos raitiovaunuliikenteen.

Merkitaan liikennemerkkilla aina. Lisakilvessa kerrotaan, minkalainen ajoneuvoliikenne on sallittu. Yleensa sallittuja ovat linja-autot, taksit, mopot ja polkupyorat. Huom. polkupyora on ajoneuvo. Raitiovaunu taas ei ole ajoneuvo ja sen vuoksi sita ei mainita lisakilvessa.

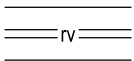


Esimerkkeja:

- Ei koske*
- linja-autoja
 - takseja
 - mopoja
 - polkupyoria

Ei koske linja-autoja ja takseja.

Joukkoliikenteelle tarkoitettua katua kyttavat muut usein lapiajoon. Taman vuoksi jarjestelyja joudutaan tehostamaan rakenteellisilla ratkaisuilla.



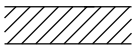
Raitiovaunuliikenteelle varattu katu

Raitiovaunu ei ole ajoneuvo.

Ajoneuvoliikenne raitiovaunuille tarkoitettulla alueella voidaan kieltaa ”Ajoneuvolla ajo kielletty” liikennemerkkilla silloin, kun rakenne ei sita riittavan selvasti kerro.



tai ei merkkia.



Pihakatu

Pihakatu voidaan osoittaa asemakaavassa. Paatoksen pihakadun merkitsemisesta voi tehda ilman kaavamuutosta kaupunkiymparistolautakunta tai maankyttajohtaja hyvaksyessaan katusuunnitelman tai liikenne- ja katusuunnittelupaallikko hyvaksyessaan liikennemerkkipaatoksen (Tieliikennelaki 52, Liikennevaylan varaaminen liikenteellisiin erityistarkoituksiin).

Liikennevaylan varaaminen liikenteellisiin erityistarkoituksiin koskee vain kyttotarkoitukseltaan aikaisemmin tarkemmin maarittelemattoman kadun varaamista erityisliikenteelle. Jos kadun kyttotarkoitus on asemakaavassa maaritelty tarkemmin, kadun kyttotarkoituksen muuttaminen edellyttaa asemakaavan muuttamista tai poikkeamispaatosta.



Tieliikennelainsaadannossa pihakadulla tarkoitetaan jalankulku- ja ajoneuvoliikenteelle yhteisesti tarkoitettua katua ja silla on voimassa omat liikennesaannot.

Pihakatu tulee toteuttaa niin, ettei pihakadun ja ”normaalin” kadun risteyksessa tarvita muita liikennemerkkeja kuin ”Pihakatu” ja ”Pihakatu paetty”. Pysakointipaikat voidaan osoittaa pelkastaan tiemerkinnoilla, jos pysakointiin ei liity rajoituksia.

Kaavamerkinnt



Kävelykatu

Kävelykatu voidaan osoittaa asemakaavassa. Päättöksen kävelykadun merkitsemisestä voi tehdä ilman kaavamuutosta kaupunkiympäristölautakunta tai maankäyttöjohtaja hyväksyessään katusuunnitelman tai liikenne- ja katusuunnittelupäällikkö hyväksyessään liikennemerkkipäätöksen (Tieliikennelaki 52§, Liikenneväylän varaaminen liikenteellisiin erityistarkoituksiin).

Liikenneväylän varaaminen liikenteellisiin erityistarkoituksiin koskee vain käyttötarkoitukseltaan aikaisemmin tarkemmin määrittelemättömän kadun

Liikenteen ohjaus




varaamista erityisliikenteelle. Jos kadun käyttötarkoitus on asemakaavassa määritelty tarkemmin, kadun käyttötarkoituksen muuttaminen edellyttää asemakaavan muuttamista.

Tieliikennelainsäädännössä kävelykadulla tarkoitetaan jalankulku- ja polkupyöräliikenteelle tarkoitettua katua ja sillä on voimassa omat liikennesäännöt.

Liikennesäännön mukaan mm. moottorikäyttöistä ajoneuvoa saa kuljettaa kadun varrella olevalle kiinteistölle vain, jos kiinteistölle ei ole muuta kautta järjestetty ajokelpoista yhteyttä.

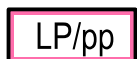
Pysäköintialueiden kaavamerkinnyt

Kaavamerkinnyt



Yleinen pysäköintialue

Yleisen pysäköintialueen liikennemerkitt esitetään aina liikenteen ohjaussuunnitelmassa.



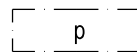
Yleinen pysäköintialue pyörille

Yleiset pysäköintipaikat polkupyörille merkitään liikennemerkittllä vain tarvittaessa. Lähtökohtana on, että alueen rakenteesta ja varusteista käy ilmi paikkojen käyttötarkoitus.



Pysäköintipaikkojen korttelialue

Usein LPA-tontitt ovat katualueen vieressä. Tämä johtaa joskus tilanteisiin, joissa moottoriajoneuvot pysäköivät liian lähellä suojatietä. Kaavavaiheen liikennesuunnittelun aikana suojateiden paikat tulisi katsoa



Pysäköintipaikka

Merkinnällä osoitetaan tontilla tai muulla yleisellä alueella kuin kadulla/ yleisellä pysäköintialueella olevat pysäköintipaikat (esim. puistossa). Tontilla paikat esitetään tarvittaessa, puistoon sijoittuvat paikat esitetään aina. Sallii myös polkupyörien pysäköinnin.

Liikenteen ohjaus



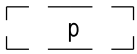
tai ei merkkiä

Merkkejä ei esitetä liikenteen ohjaussuunnitelmassa.

alustavasti (kun kadun varteen on tulossa LPA-tontteja) ja varmistaa etteivät tonttien pysäköintipaikat tule liian lähellä suojatietä.

Liikenteen ohjaussuunnitelmassa tonttien pysäköintipaikkoja ei esitetä. Sen sijaan puistossa sijaitsevien pysäköintipaikkojen merkit esitetään.

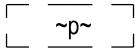
Muiden kuin kadulle, LP-alueille tai puistoon sijoittuvien pysäköintipaikkojen merkkejä ei esitetä liikenteen ohjaussuunnitelmassa. Merkit asettaa se taho, jonka tarpeisiin merkit tulevat (esim. venesatama-alueet).



Pyskointipaikka sijainti ohjeellinen

Tontille tai yleiselle alueelle rakennettava sijainniltaan ohjeellinen pyskointipaikka

Merkitsemisess noudatetaan yll mainittuja pyskointipaikan merkitsemisperiaatteita.

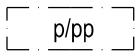


Ohjeellinen pyskointipaikka

Yleiselle alueelle tulevaa pyskointipaikkaa ei tarvitse vltttamtt rakentaa. Pyskointipaikan sijainti on

Merkitsemisess noudatetaan yll mainittuja pyskointipaikan merkitsemisperiaatteita.

ohjeellinen. Ohjeellista pyskointipaikkaa ei kytet tonteilla.



Pyskointipaikka polkupyörille

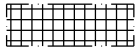
Merkinntll osoitetaan tontilla tai muulla yleisll alueella kuin kadulla/ yleisll pyskointialueella

Merkkej ei esitet liikenteen ohjaussuunnitelmassa

(esim. puistossa) olevat pyskointipaikat. Paikat esitetään tarvittaessa.

Alueen osan kaavamerkinnyt

Kaavamerkinnyt



Aukioksi rakennettava alueen osa

Sovitettava toiminnallisesti ja kaupunkikuvalisestivi viereiseen yleiseen alueeseen, yleensäkatualueeseen.

Liikenteen ohjaus

Pyritään rakentamaan ja ratkaisemaan niin, ettei liikennemerkkejätarvita.

Asemakaavassa ja sen selostuksessa tarkennetaan alueen käyttöä.

10



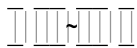
Yleiselle jalankululle varattu alueen osa.



Yleiselle jalankululle varattu alueen osa, sijainti ohjeellinen.



tai ei merkkiä.



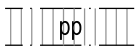
Ohjeellinen yleiselle jalankululle varattu alueen osa.

Osoitetaan tontille tai muulle yleiselle alueelle rakennettava yleiselle jalankululle varattu alueen osa. Sijainti on kaavamääräyksestä riippuen tarkka tai ohjeellinen tai yhteyttä ei välttämättä tarvitse rakentaa. Jos liikennemerkkiä käytetään tontilla (yleensä ei), asettaa sen kiinteistö saatuaan siihen kunnan

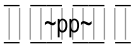
suostumuksen (tieliikennelain kokonaisuudistus 71 §, voimaan 1.6.2020).

Kadun lisäksi muulle yleiselle alueelle (yleensä puistoon) merkin asentaa tienpitäjä. Tällöin merkki esitetään liikenteen ohjaussuunnitelmassa. Merkkiä ei yleensä käytetä puistoissa.

Kaavamerkinnyt




Yleiselle jalankululle ja polkupyöräilylle varattu alueen osa



Ohjeellinen yleiselle jalankululle ja polkupyöräilylle varattu alueen osa

Osoitetaan tontille tai muulle yleiselle alueelle rakennettava yleiselle jalankululle ja polkupyöräilylle varattu alueen osa. Sijainti on kaavamääräyksestä riippuen tarkka tai ohjeellinen tai yhteyttä ei välttämättä tarvitse rakentaa. Jos liikennemerkkiä käytetään tontilla (yleensä ei), asettaa sen kiinteistö saatuaan siihen kunnan suostumuksen (tieliikennelain kokonaisuudistus 71 §, voimaan 1.6.2020).

Merkintää käytetään puistojen pääreiteillä. Pääreitit ovat yleensä talvikunnossapidettäviä. Merkin



Yleiselle jalankululle ja polkupyöräilylle varattu alueen osa, sijainti ohjeellinen

Liikenteen ohjaus

Talvikunnossapidettävä reitti



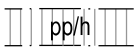
Ei talvikunnossapitoa



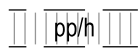
puistoon asentaa tarvittaessa tienpitäjä ja merkki esitetään liikenteen ohjaussuunnitelmassa.

Merkki sijoitetaan reitin alkuun. Reittien risteyskohdissa opastetaan tarvittaessa kevyen liikenteen tai ulkoilureittien viitoilla.

Mopoilla ajo sallitaan määräysmerkin yhteydessä tarvittaessa erikseen lisäkilvellä ”Sallittu mopoille” tai kieltomerkin yhteydessä tekstillisellä lisäkilvellä ”Ei koske mopoja”.



Yleiselle jalankululle ja polkupyöräilylle varattu alueen osa, jolla huoltoajo on sallittu



Yleiselle jalankululle ja polkupyöräilylle varattu alueen osa, jolla huoltoajo on sallittu, sijainti ohjeellinen



Osoitetaan tontille tai muulle yleiselle alueelle rakennettava yleiselle jalankululle ja polkupyöräilylle varattu alueen osa, jolla huoltoajo on sallittu. Sijainti on kaavamääräyksestä riippuen tarkka tai ohjeellinen tai yhteyttä ei välttämättä tarvitse rakentaa.

Jos merkintää on käytetty tontilla, tarkoittaa se kyseisen tontin ulkopuolista huoltoajoa (yleensä vieraisen tontin huoltoajoa, esim. asemakaava 12284).

Useimmiten merkintää käytetään puistojen pääreiteillä, jonne on sallittava huoltoajo. Reitti on yleensä talvikunnossapidon piirissä. Huoltoajolle sallitun reitin päätyminen osoitetaan pyörätietä ja jalkakäytävää osoittavalla määräysmerkillä.

ajo

Ajoyhteys tai alueella oleva ajoyhteys

Kaavamääräystä käytetään, kun tontille järjestetään ajoyhteys toisen tontin kautta.

Normaalisti jokaisella tontilla on liittymä kadulle. Enintään kahta tonttia varten voidaan ajoyhteys järjestää rasitteena kolmannen tontin kautta joko tonttijaon tai kiinteistötoimituksen yhteydessä (Maankäyttö- ja rakennusasetus 37§).

Puistossa ”ajo”-merkinnän ja ”pp/h/t”-merkinnän käytön ratkaisee yhteyden pääasiallinen käyttötarkoitus. Jos yhteys palvelee pääasiassa tonttia tai rakennuspaikkaa, käytetään ”ajo”-merkintää. Mikäli yhteys palvelee pääasiassa jalankulkua ja polkupyöräilyä, käytetään ”pp/t”- tai ”pp/h/t”-merkintää.

Liikennemerkkin lisäkilven teksti on esim. *Tontille-ajo sallittu*.



Usein puistossa on sellaista toimintaa, joka tarvitsee ajoyhteyden (muu kuin tontti). Tällöin ajoyhteydet osoitetaan jo kaavassa. Lisäkilpien tekstit ovat moninaiset. Esimerkiksi:

- *Pumppaamon huoltoajo sallittu.*
- *Kiinteistölle ajo sallittu erityisluvalla.*

(Huom. Kiinteistö siksi, että puistoissa ei useinkaan ole tontteja).

- *Pihaanajo sallittu.*

Mikäli ajoyhteys johtaa puiston sisällä esim. pysäköintipaikalle, osoitetaan rajattu pysäköintialue kaavassa ”Pysäköintipaikka” merkinnällä ja noudatetaan sen ohjauseriaatteita.

10

ut

Ohjeellinen ulkoilutie/polku

Merkintää on käytetty laajojen virkistysalueiden reiteillä, joiden hoitotaso on enemmän ”polkumainen”. Reitin sijainti on ohjeellinen. Liikennemerkkejä ei normaalisti ulkoilureittiviittoja lukuun ottamatta käytetä kuin poikkeustapauksissa. Huoltoajo ei ole sallittu.

Merkkejä ei yleensä käytetä.

Helsinki

Asemakaavamerkinntät

Helsingin kaupunki
Asemakaavoituspalvelu

Yhteydenotot ja korjaukset

Hanna Ikonen
hanna.ikonen@hel.fi
(09) 310 647 96

Niko Latvakoski
niko.latvakoski@hel.fi
(09) 310 370 20