


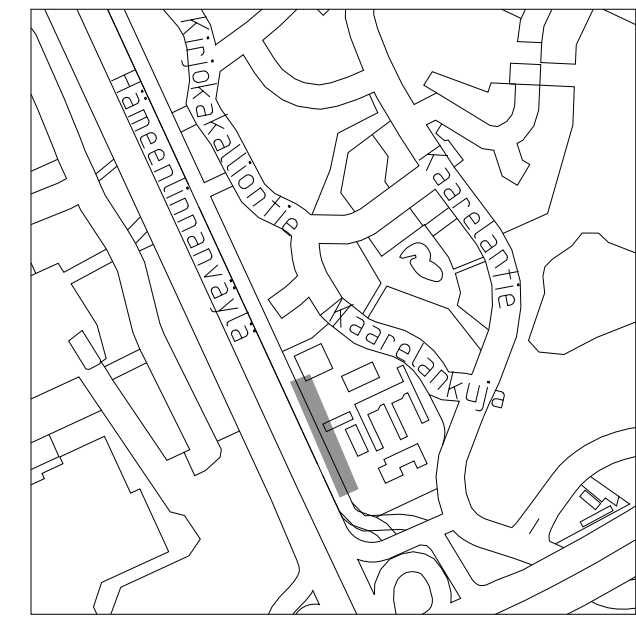


PIIRUSTUSMERKINNÄT

-  Jk+Pp-tie
-  Noppakivi, harmaa
-  Kivituikka
-  Nurmetus, lk A2
-  Lehtipensasistutus, nykyinen
-  Kadun likimääräinen korkeusasema
-  Valaisin
-  2:n kiven harmaa noppakiviraita

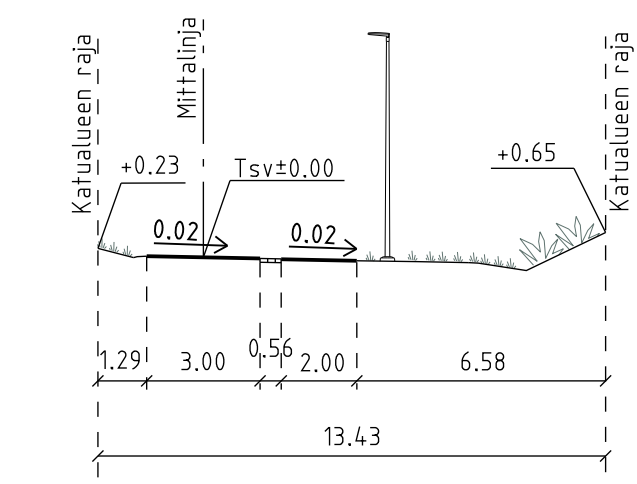
Kuivatus hoidetaan katukohtaisella hulevesiviemäroinnillä



1:10 000

POIKKILEIKKAUS D-D
1:200

Reuna- Pp-tie Erotus- Jk Reuna-alue
alue kaista



Helsinki Kaupunkiympäristön toimiala www.hel.fi
sähköposti: etunimi.sukunimi@hel.fi

KAUP.OSA, OSA-ALUE
33. Kaarela, Maununneva

ETELÄ-KAARELAN POLKU
välillä kortteli 33079, tontti 4 - Kaarelankulku

Katusuunnitelma

MK	LIITTYY	NRO	KHS	
1:500	KORVAA	31339/1	KYLK	
1:200	KORVATTU	TASOKOORDINAATISTO:	HYV.	7.9.2020
	ASEMAKAAVA	ETRS-GK25	TARK.	7.9.2020
	LIIKENNES.	KORKEUSJÄRJESTELMÄ:	PROJ.	7.9.2020
		N2000	HYV.	7.9.2020
			TARK.	7.9.2020
			LAAT.	7.9.2020



WSP Finland Oy
Pasilan asema-aukio 1, 13. krs
00520 Helsinki
Puh: 0207 864 11

Reetta Putkonen
Ismo Rantanen
K. Hämäläinen
O. Hakala
O. Hakala
T.Tervala