

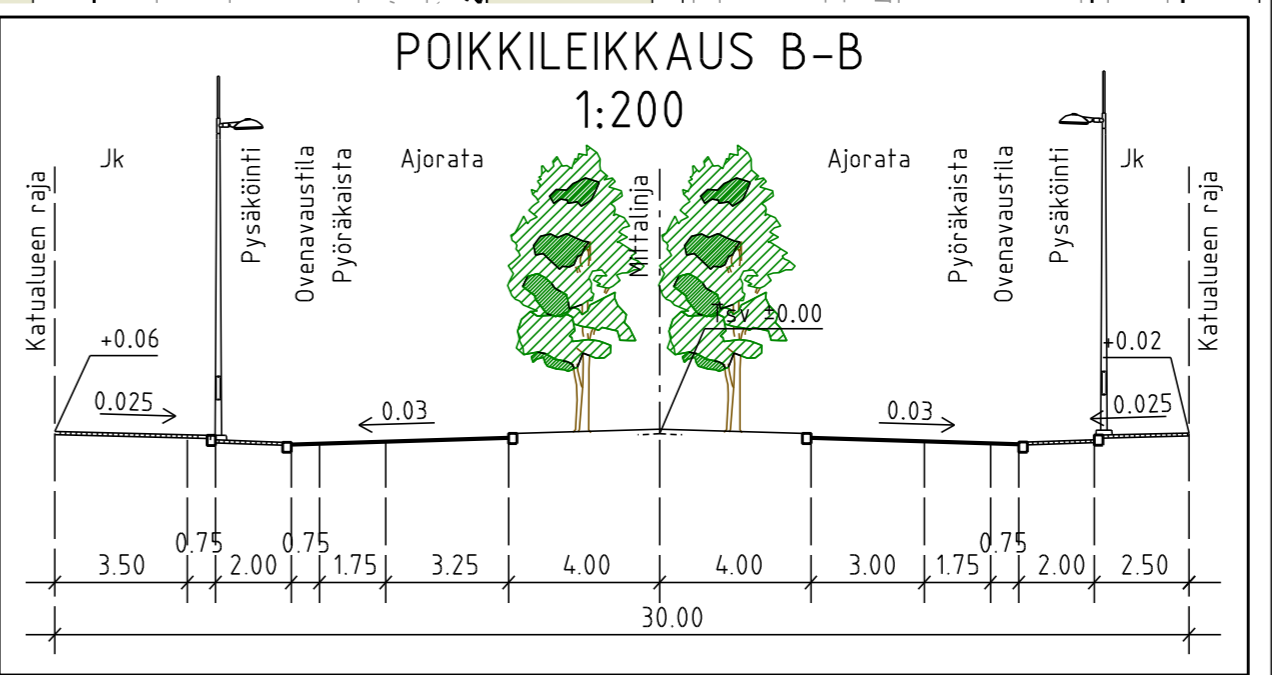
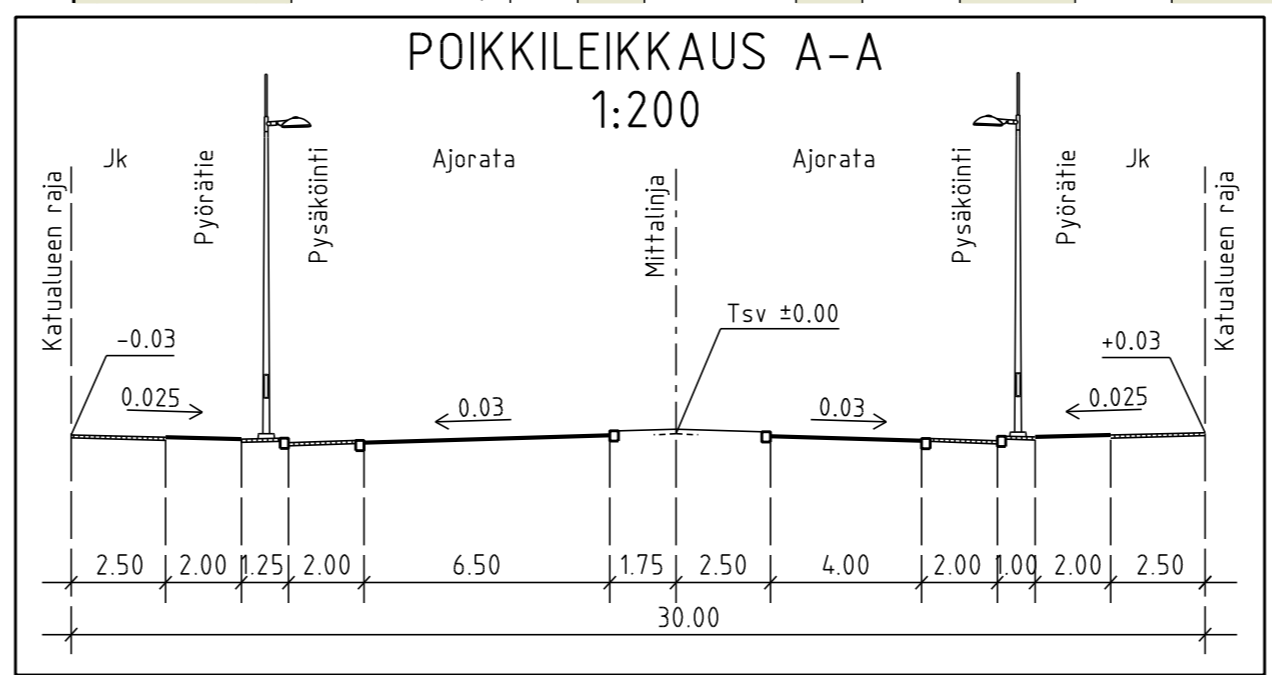
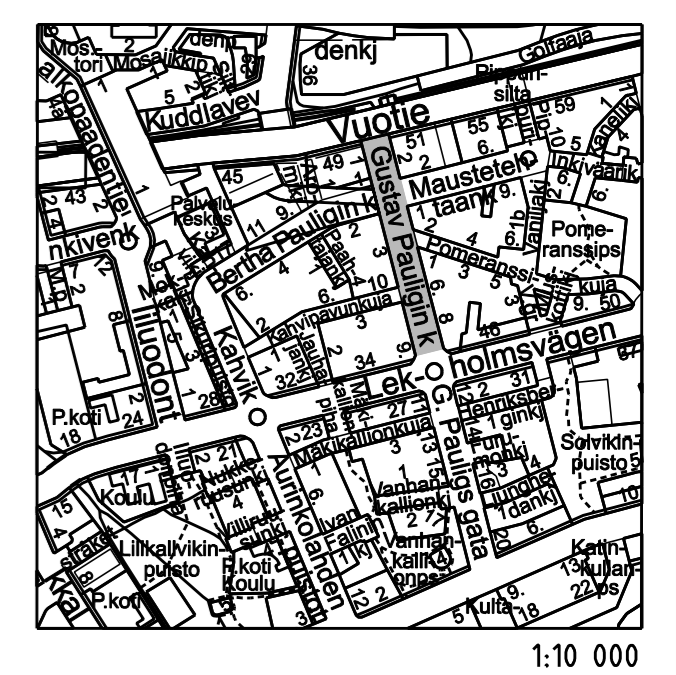


**PIIRUSTUSMERKINNÄT**

- Ajorata/pyörätie, asfalttia
- Betonikiveys, harmaa
- Betonikiveys, punainen
- Betonikiveys, musta
- Noppakiveys, harmaa
- Nurmetus
- Monilajinen istutus
- Maanpeitekasvi
- Valaisinpylväs
- Nykyinen valaisinpylväs
- Istutettava lehtipuu
- Nykyinen lehtipuu
- Poistettava lehtipuu

Katu kuivutetaan nykyisillä ja uusilla hutevesiviemäreillä.

- Reunatuki, luonnonkivi, harmaa
- Reunatuki, madallettu/luiskattu, luonnonkivi, harmaa
- Reunatuki, upotettu, luonnonkivi, harmaa
- Reunatuki, nykyinen
- 2:n kiven harmaa noppakiviraita
- 3:n kiven harmaa noppakiviraita
- Kadun likimääräinen korkeusasema



Helsinki Kaupunkiympäristön toimiala		www.hel.fi	
KAUP.O.SA, OSA-ALUE		sähköposti: etunimi.sukunimi@hel.fi	
54. Vuosaari, Aurinkolahti			
<b>GUSTAV PAULIGIN KATU</b>			
välillä Vuotie - Leikosaarentie			
Katusuunnitelma			
MK	LIITTYY	NRO	KHS
1:500	KORVAA	31578/1	KYLK
1:200	KORVATTU	TASOKOORDINAATISTO:	HYV.
	ASEMAKAAVA	10370, 12458	ETRS-GK25
	LIIKENNES.	KORKEUSJÄRJESTELMÄ:	TARK.
		NZ000	PROJ.
			HYV.
			TARK.
			LAAT.
Säterintie 13 00720 Helsinki puh. 1 09 1 - 3746 4430		Nro	
ohj.		MicroStation	
			HYV.
			TARK.
			LAAT.