




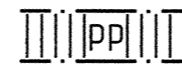


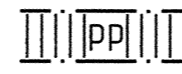
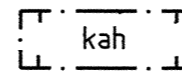


| ASEMAKAAVAMERKINNÄT JA -MÄÄRÄYKSET | STADSPLANEBETECKNINGAR OCH -BESTÄMMELSER |
|--|--|
|  Puisto. | Park. |
|  2m sen kaava-alueen ulkopuolella oleva viiva, jota vahvistaminen koskee. | Linje 2 m utanför det planområde som fastställets gäller. |
|  Kaupunginosan raja | Stadsdelsgräns. |
|  Korttelin, korttelinosan ja alueen raja. | Kvarters-, kvartersdels- och områdesgräns. |
|  Eri kaavamääräysten alaisten alueenosien välinen raja. | Bestämmelsegräns. |
| 20 20034 1  Kaupunginosan numero. | Stadsdelsnummer. |
|  Korttelin numero. | Kvartersnummer. |
|  Tontin numero. | Tomtnummer. |
|  Jalankululle ja polkupyöräilylle varattu alue-osa, jonka tulee olla kovapintainen ja soveltuvin osin puistomaisesti käsitelty. | Del av område reserverad för gång- och cykeltrafik, som skall ha hårdgjord yta och som till tillämpliga delar skall förverkligas på ett parkmässigt sätt. |
|  Kahvilarakennuksen rakennusala. Kahvila tulee liittää yleiseen vesihuoltoverkkoon yksityisillä liitosjohtoilla. Vaihtoehtoisesti kahvilan jätevedet tulee johtaa kiinteistön toimesta rakennettavaan ja kunnossapidettävään umpisäiliöön. Rakennuksen julkisivujen tulee olla pääosin kivirakenteiset ja rapatut. Rakennuksessa tulee olla kattoterassi. | Byggnadsyta för cafébyggnad. Cafét skall anslutas till allmänt vattenförsörjning genom privata anslutningsledning. Alternativt caféets avloppsvatten ledas till en sluten ciste som skall byggas och underhållas av fastighet. Byggnadens fasader skall i huvudsak vara av och vara rappade. Byggnaden skall ha takterra |

ASEMAKAAVAOTE

Suunnittelutoimiston tiedot

talli

arkkitehtuuri- ja muotoilutoimisto talli oy
Ratakatu 19 00120 Helsinki
p. +358 (0)10 3229 550
s. etunimi.sukunimi@talli.fi / talli.fi

Rakennuskohteen nimi ja osoite

Cafe Birgitta Hernesaari
Hernessaarenranta
00150 Helsinki