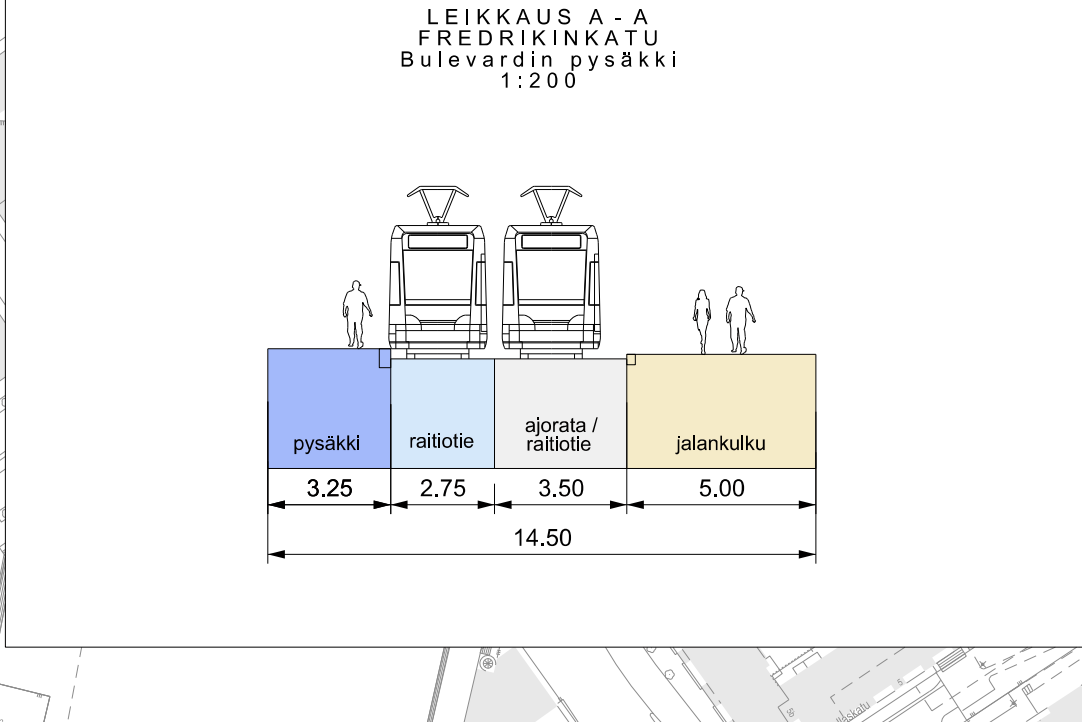
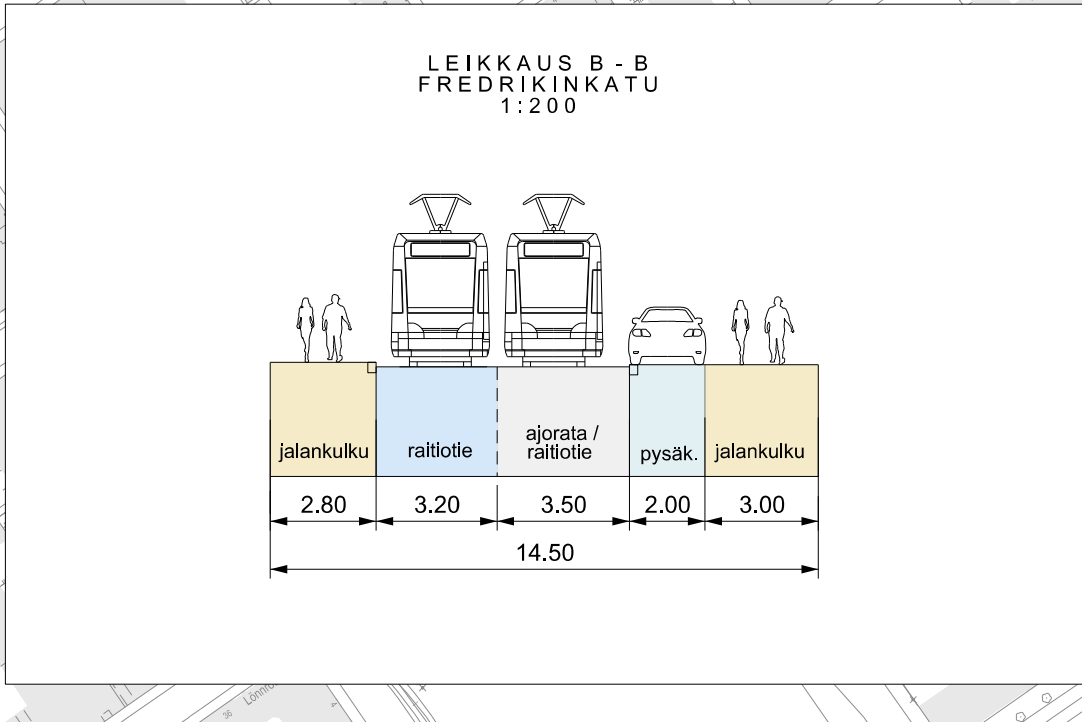
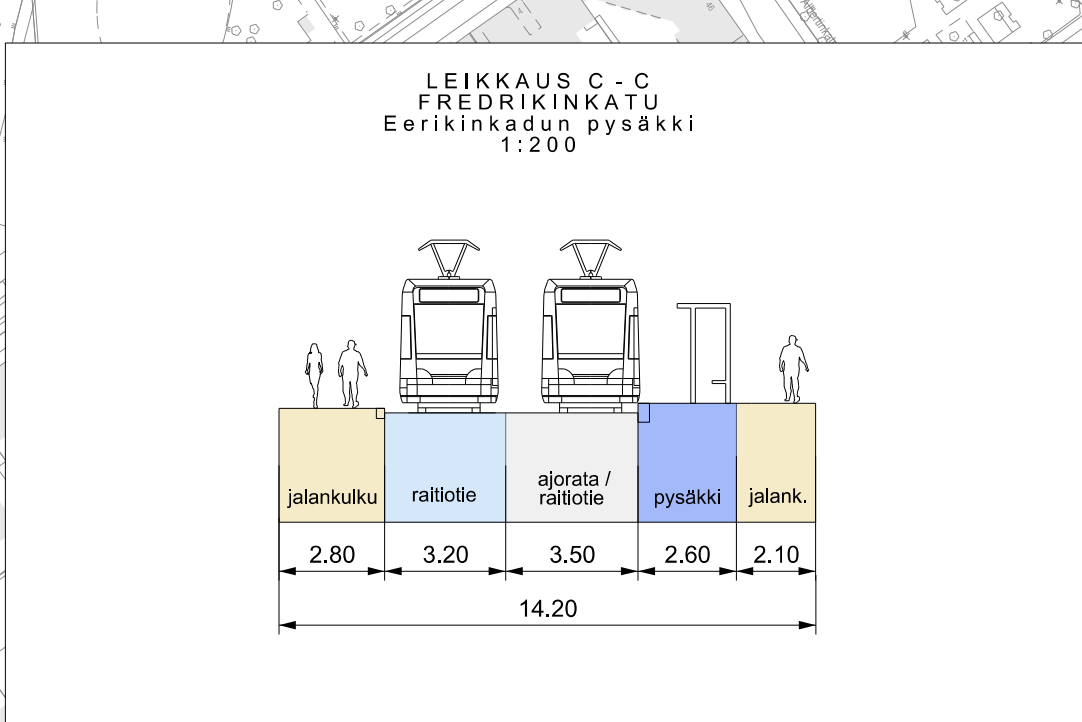


Kaarteiden toteuttaminen edellyttää muutoksia nykyisiin kaarteisiin



Nykyinen pysäkkilaituri poistuu
Nykyinen pysäkki pidentetään
Uusi odotus- ja lähtöaluri
Tehtaankadun järjestely rakentamalla olevan Helsingin raitiotien suunnitelman mukaisesti

Eiran päätepysäkin parantamistoimenpiteet

Ryynnitysrada pidentetään
Nykyinen pysäkki poistetaan
Uusi pysäkki
Nykyinen pysäkkilaituri
Uusi lähti- ja odotusaluri, pituus 35 m
Nykyinen lähtöaluri

Pikaraitiolinjan päätepysäkkijärjestelyt

Yleissuunnitelma on väitteellinen suunnitelma jatkosuunnitelman pohjalta. Suunnitelmassa esitetyt liikennejärjestelyt ja niiden miloitus tarkentuvat.

- Jalkakäytävä
- Pyöräite tai -kaista
- Ajorata
- Pysäkki
- Raitiotie
- Pysäkkilaituri

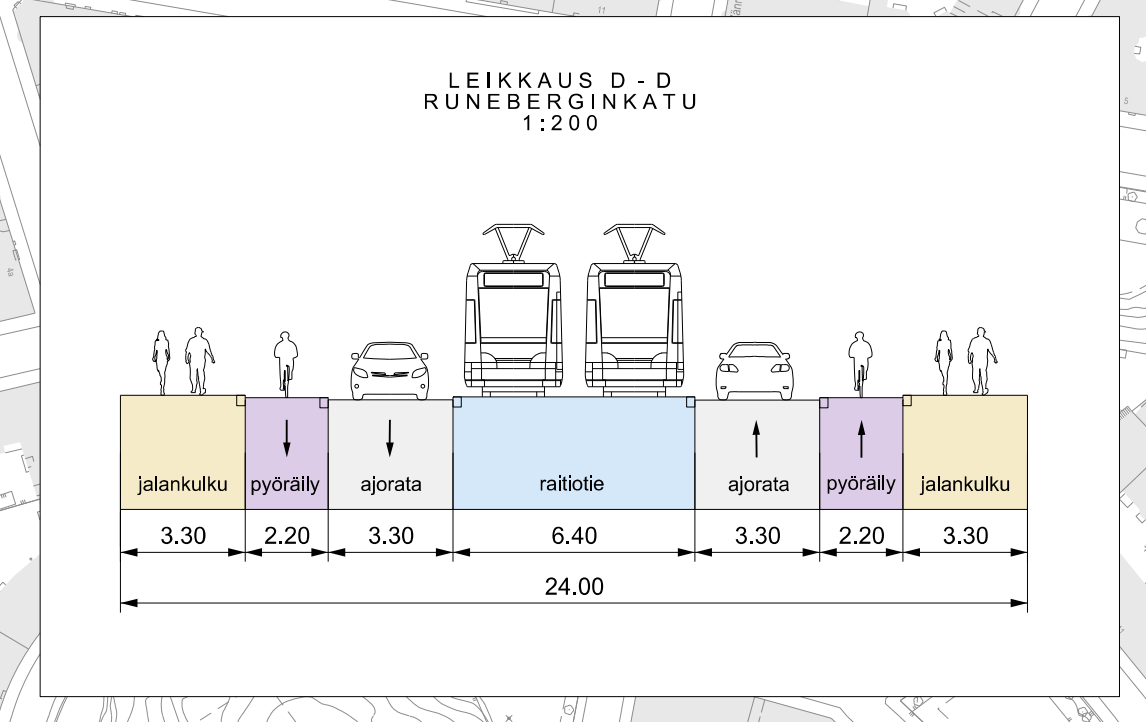
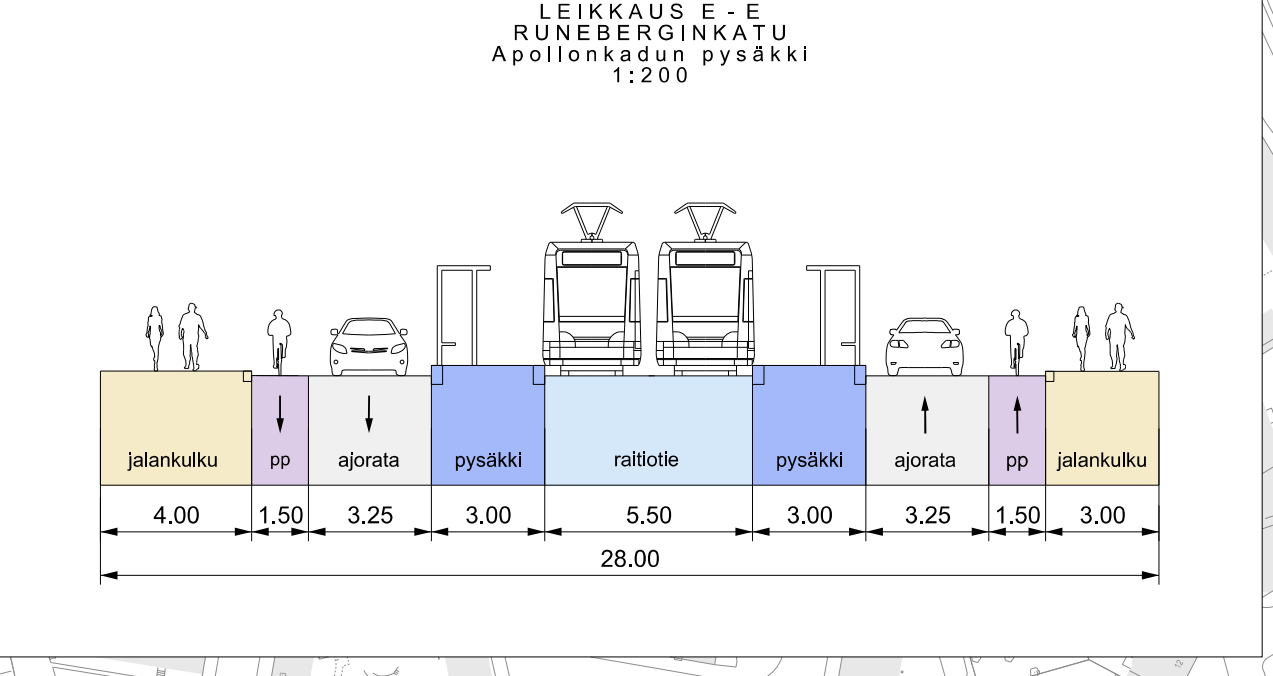
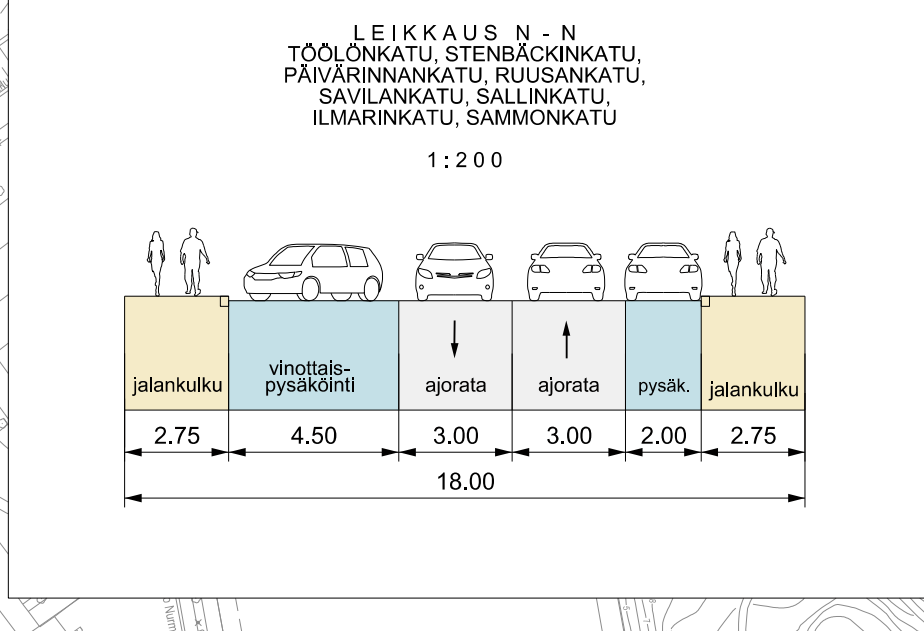
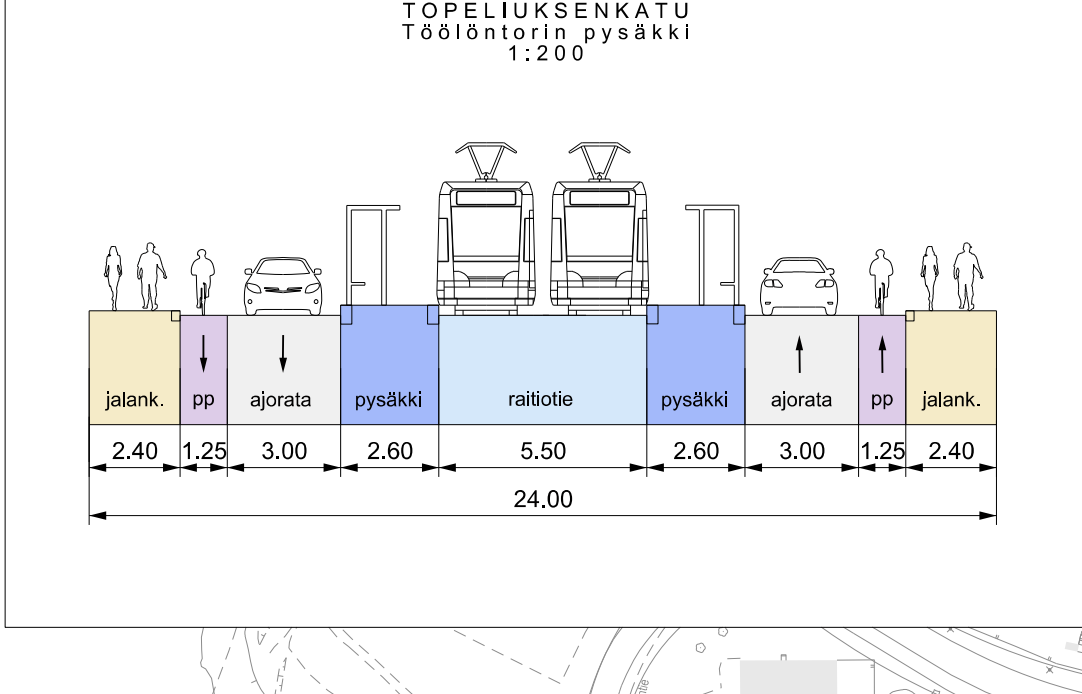
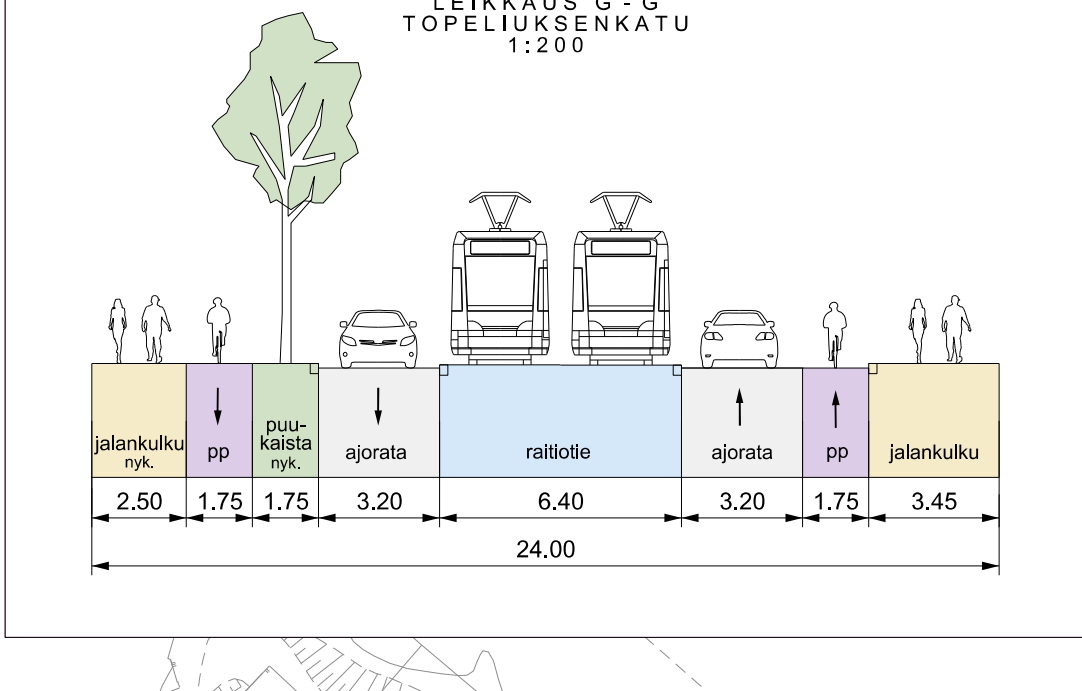
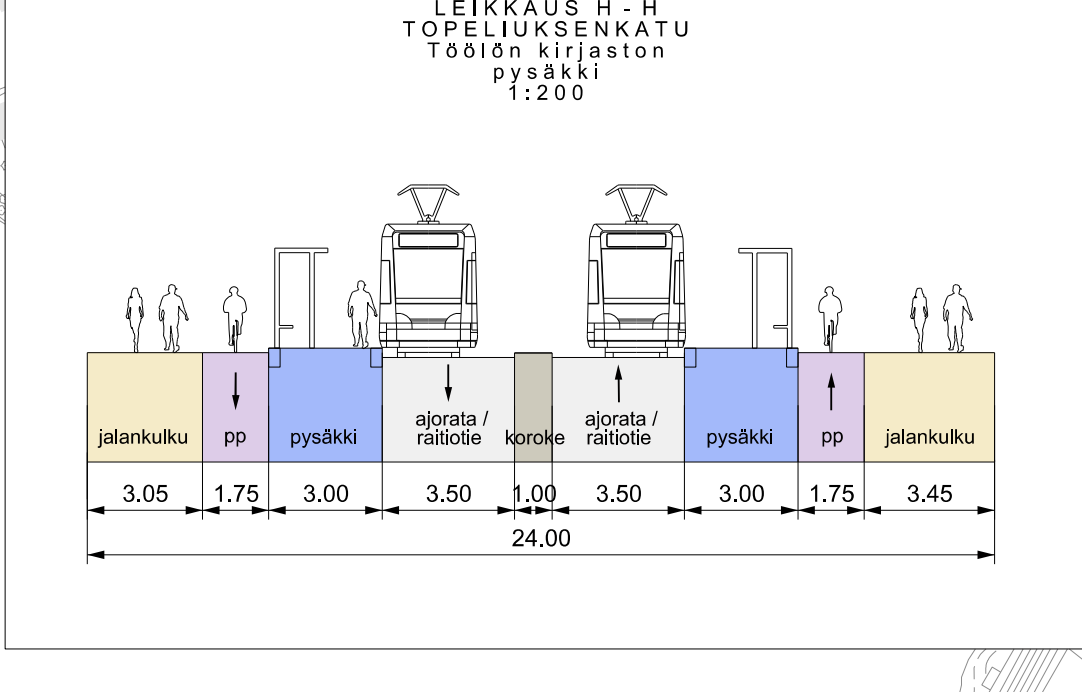
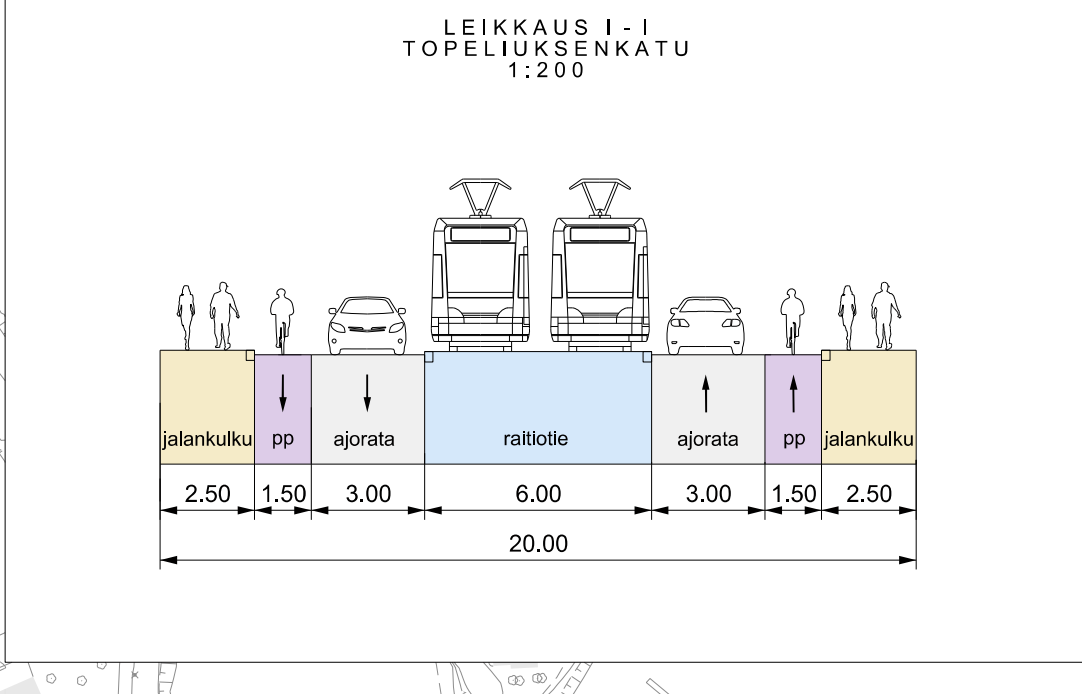
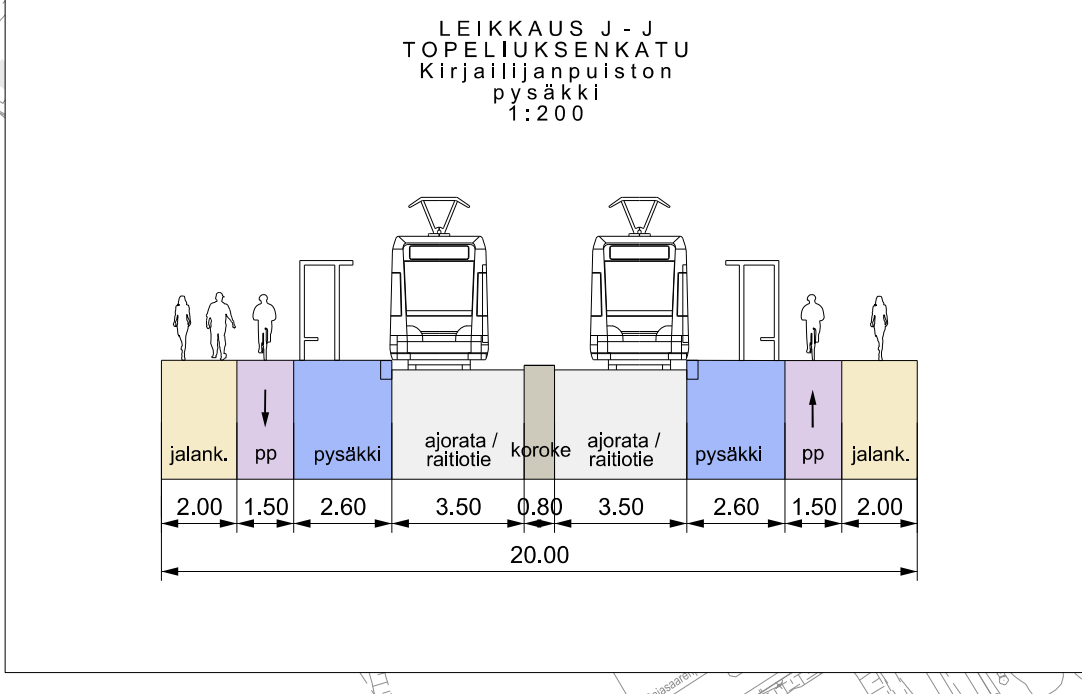
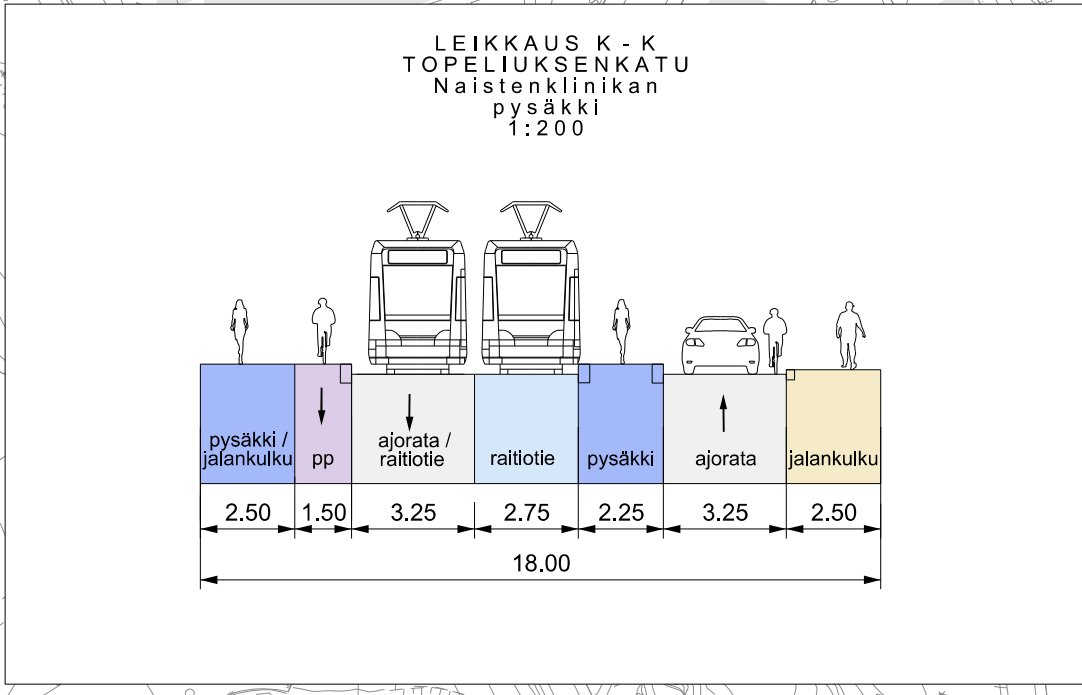
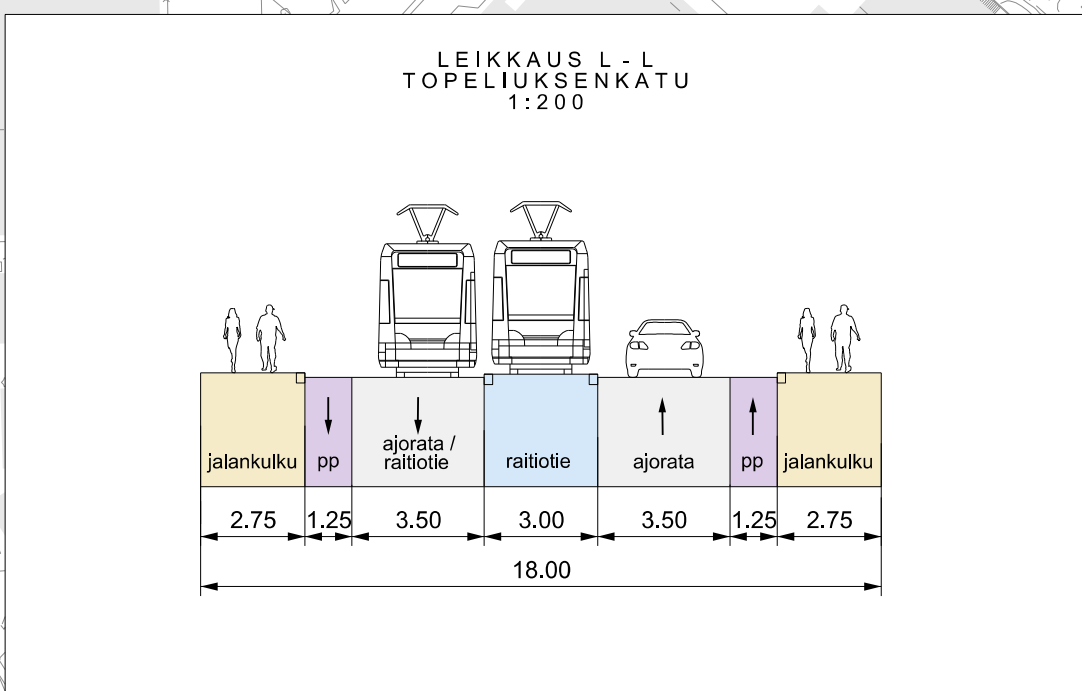
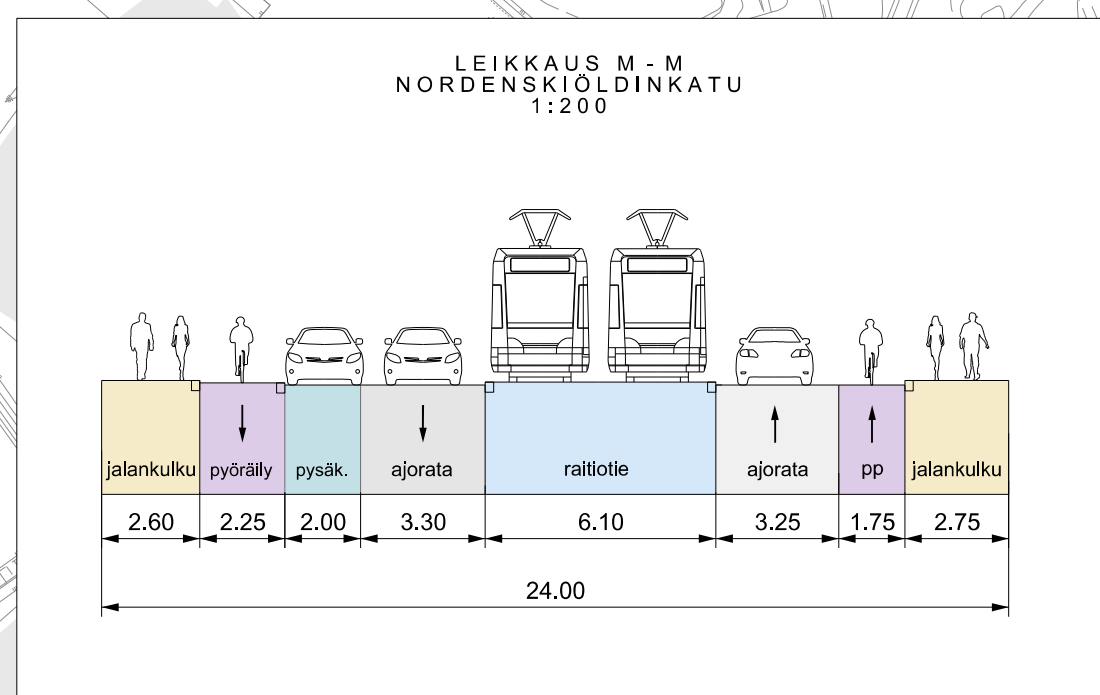
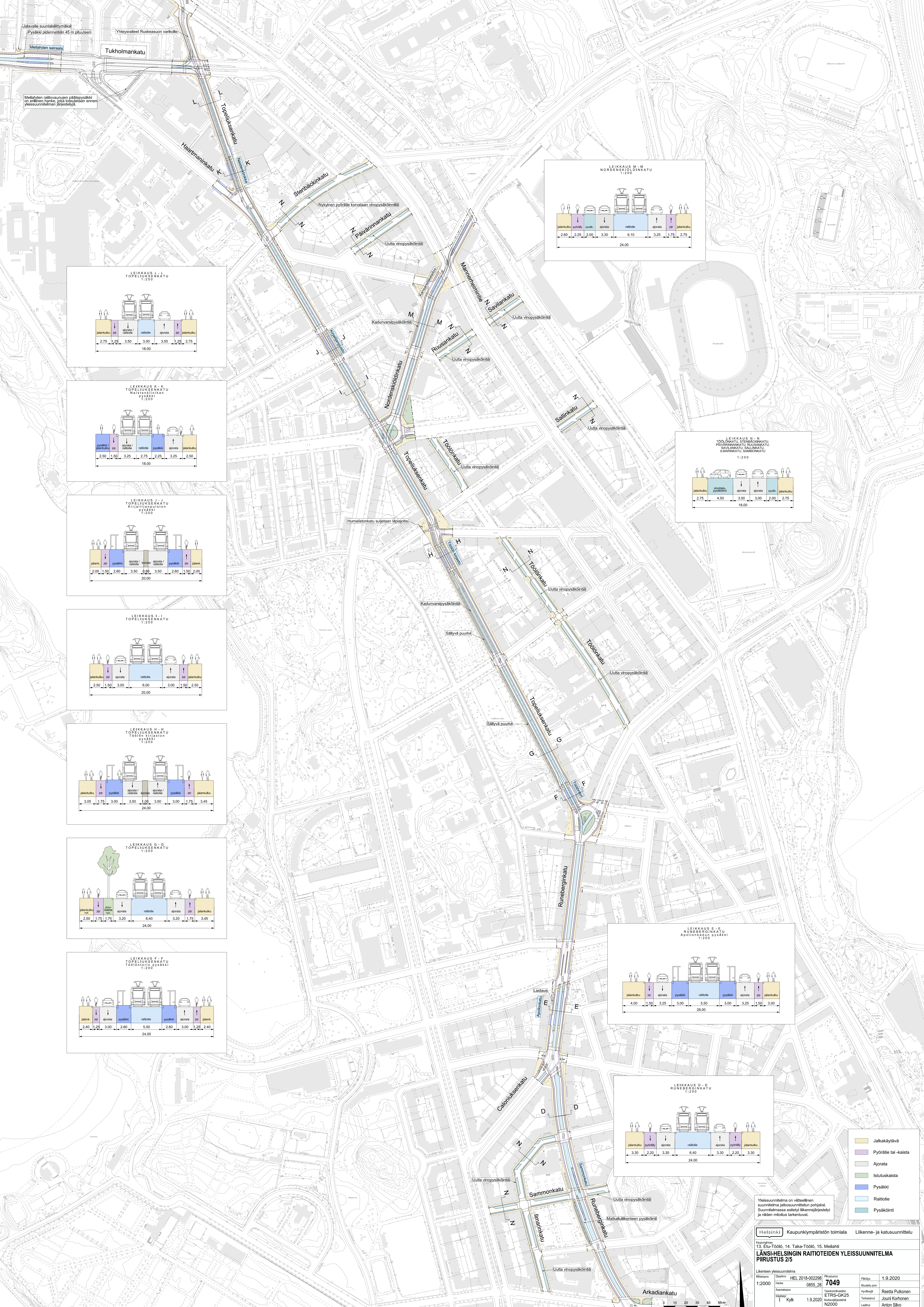
Helsinki Kaupunkiympäristön toimiala Liikenne- ja katusuunnittelu

Maantiedon osasto
02. Kluuvi, 03. Kaartinkaupunki, 04. Kampi, 05. Punavuori, 07. Ullanlinna

**LÄNSI-HELSINGIN RAITIOTEIDEN YLEISSUUNNITELMA
PIIRUSTUS 1/5**

Mittakaava	1:2000	Diagnoosi	HEL 2018-002296	Piirustuksen nimi	7048	Päivä	1.9.2020
Kaava		Luokka	0855_28	Luokan nimi		Kaava- ja suunnittelu	
Käyttökäytäntö	Kylk	Tekninen ohje	ETRS-GK25	Yhteyshenkilö	Reetta Pulkkinen	Tarkastus	Jouni Korhonen
		Kohde	N2000	Laadunvalvonta	Antton Särvi		

0 10 20 30 40 50 m



- Jalkakäytävä
- Pyörätie tai -kaista
- Ajorata
- Istutuskaista
- Pysäkki
- Raitioite
- Pysäköinti

Yleissuunnitelma on väitteellinen suunnitelma jatkosuunnitelman pohjalta. Suunnitelmassa esitetyt liikennejärjestelyt ja niiden muokaus tarkentuvat.

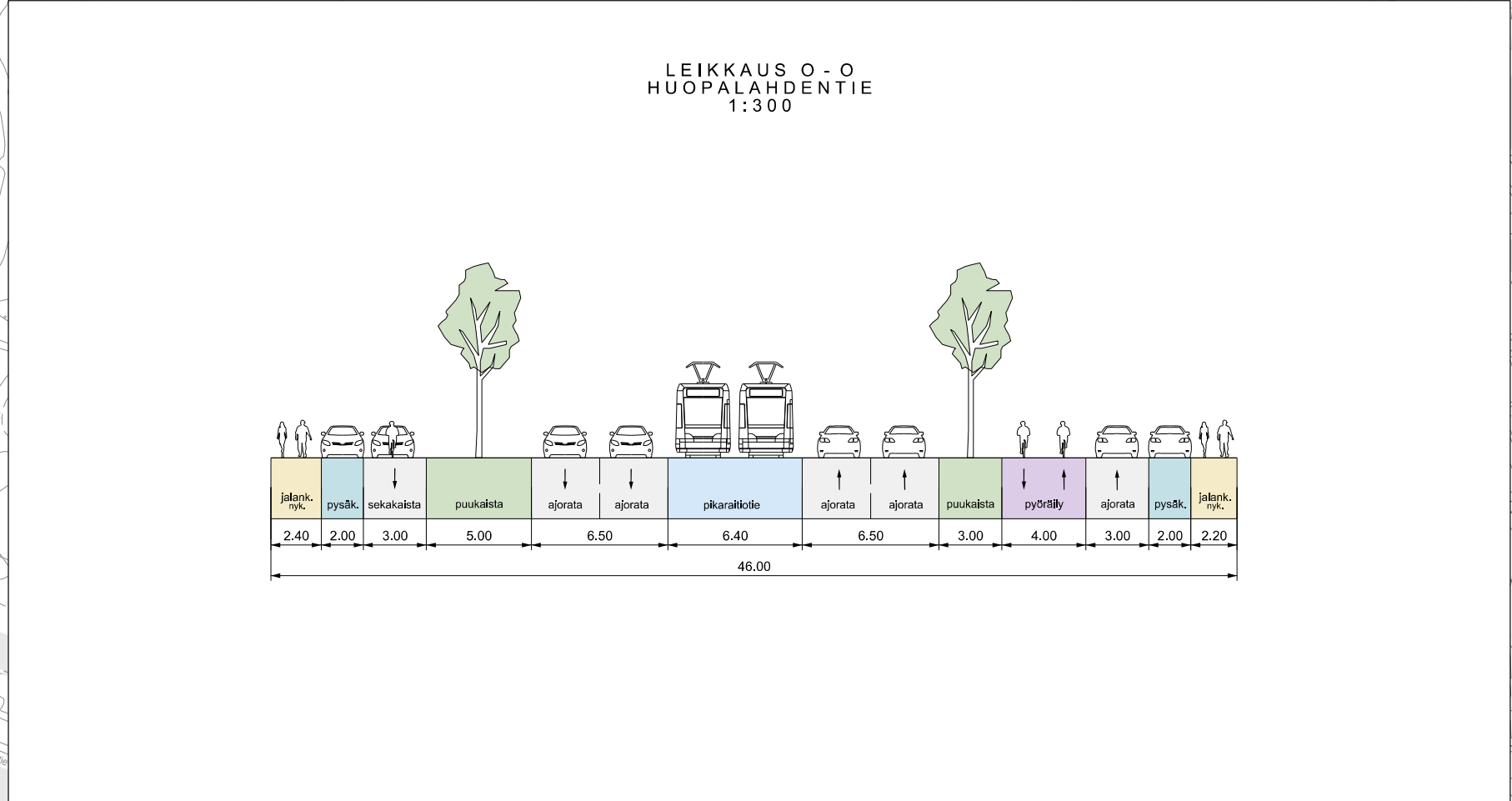
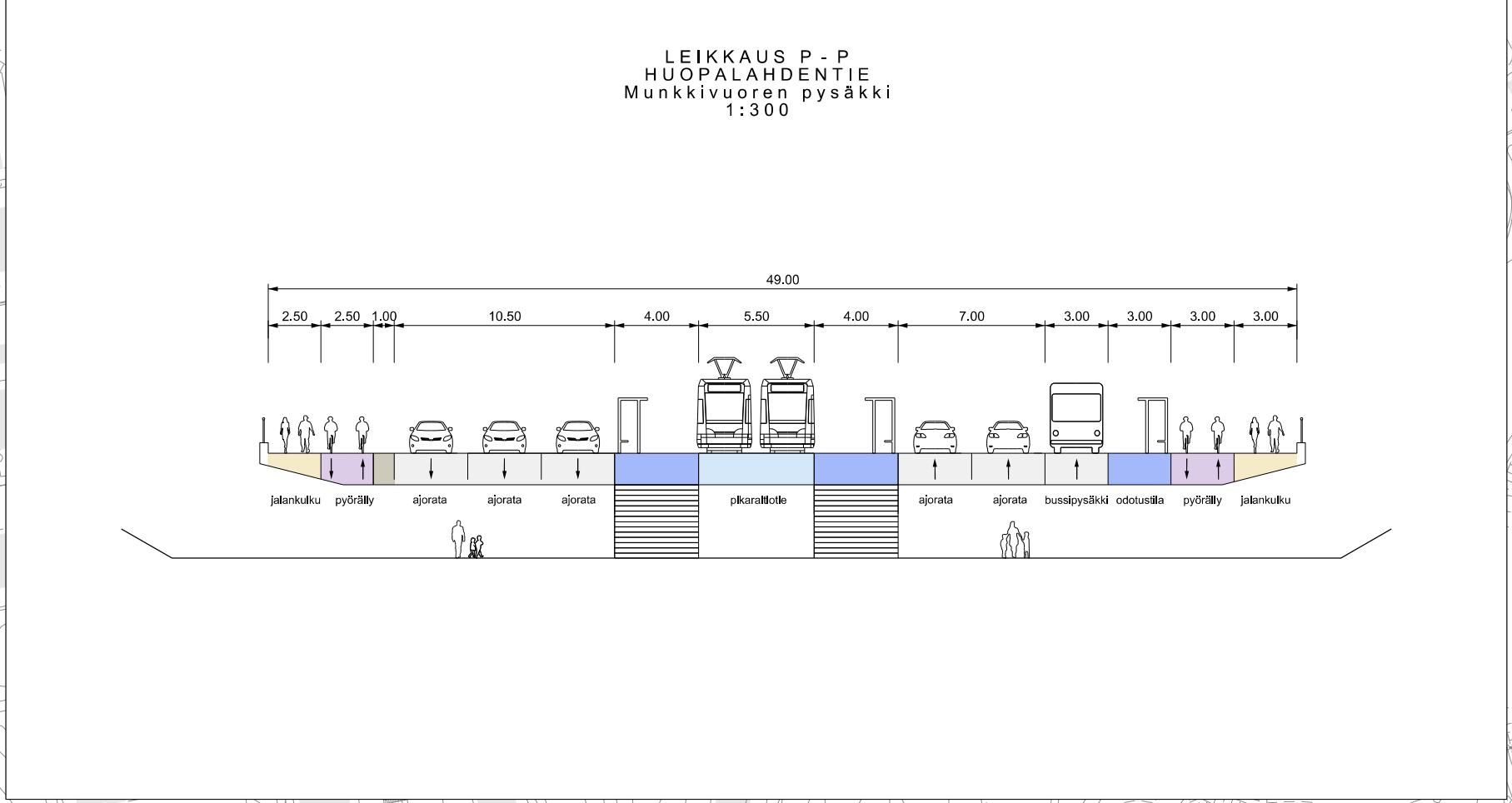
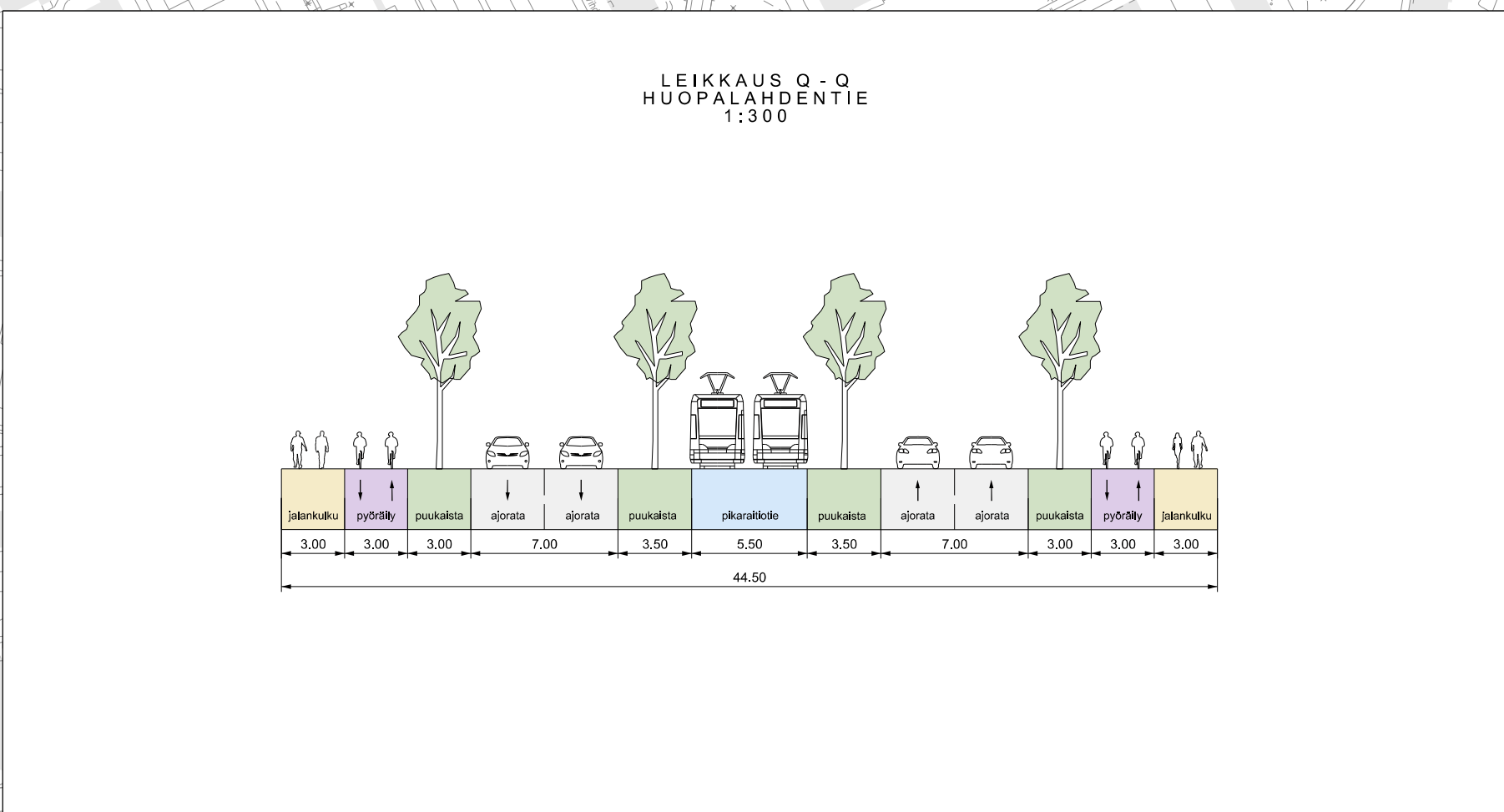
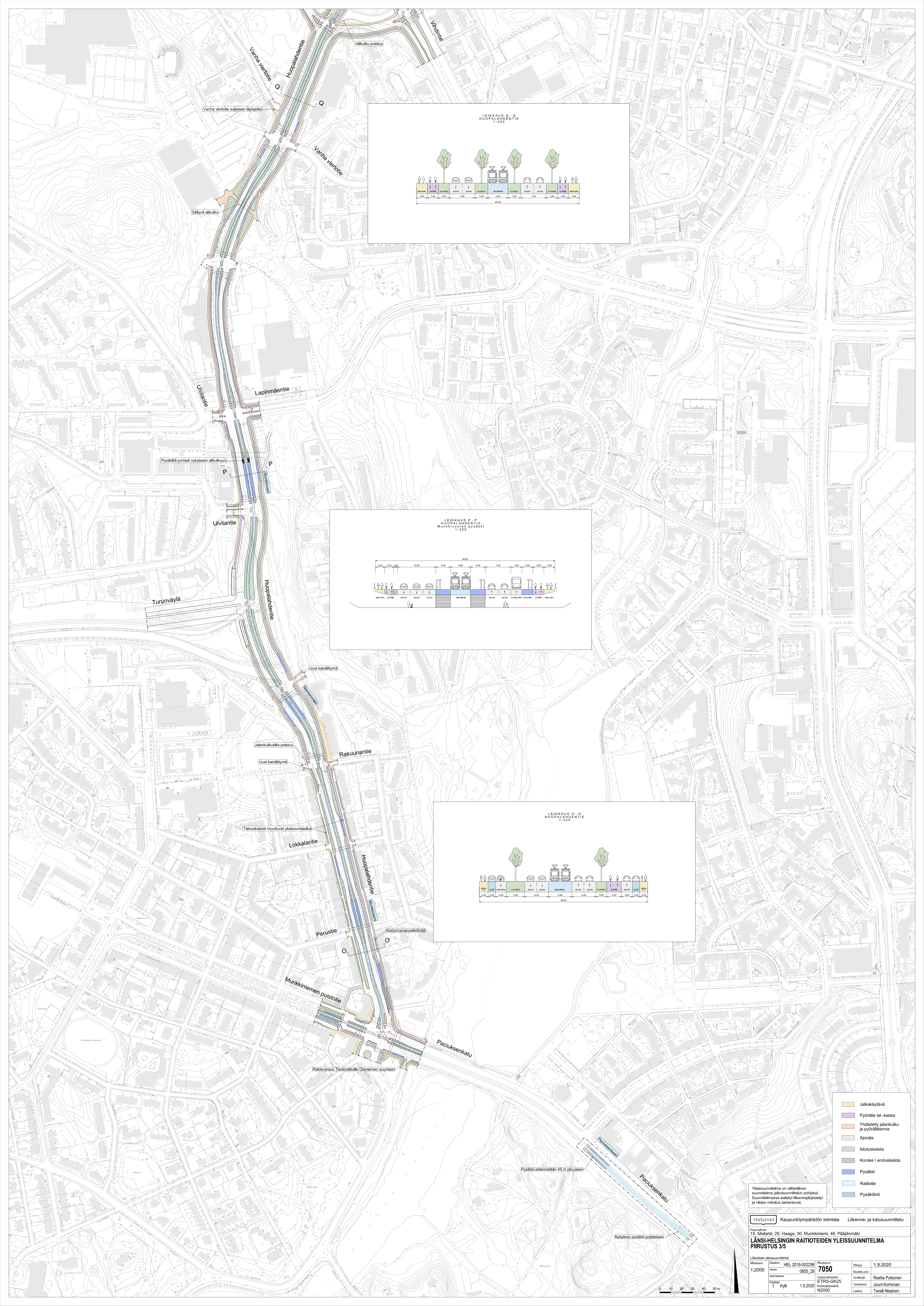
Helsinki Kaupunkiympäristön toimiala Liikenne- ja katusuunnittelu

Maailman 13. Elin-Töölö, 14. Taka-Töölö, 15. Mellahti

LÄNSI-HELSINGIN RAITIOIDEN YLEISSUUNNITELMA PIIRUSTUS 2/5

Liikenteen yleissuunnitelma	Diagnoosi	HEL 2018-002298	Piirustus	Päiväys	1.9.2020
Mittakaava	1:2000	0855_28	7049	Kuvattava	Reetta Pulkkinen
Käyttäjät	Kykä	1.9.2020	ETRS-GK25	Tekijät	Jouko Korhonen
			N2000	Luokit.	Antton Särvi



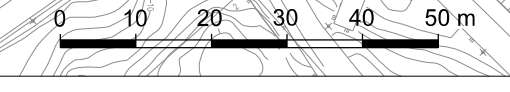


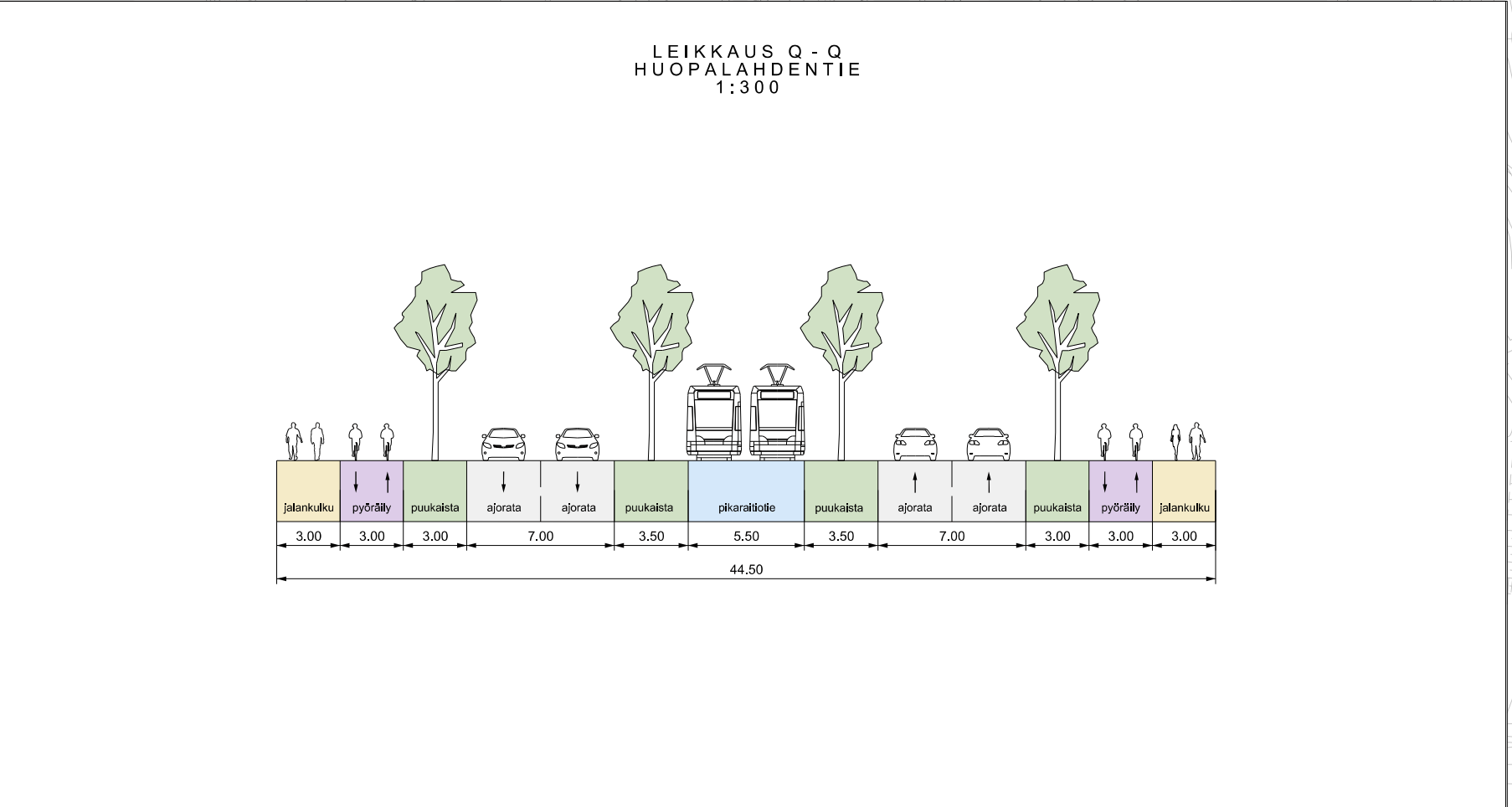
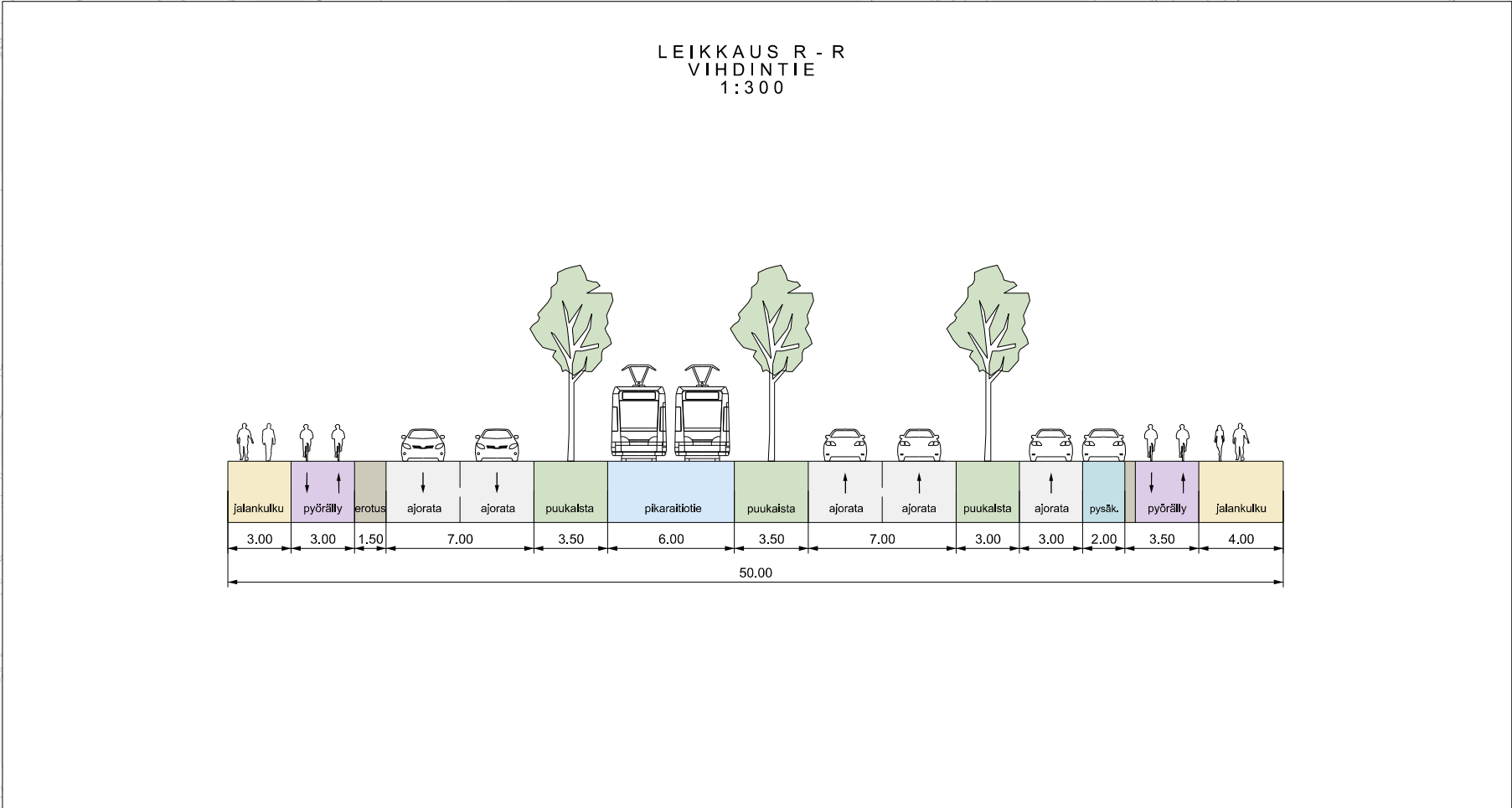
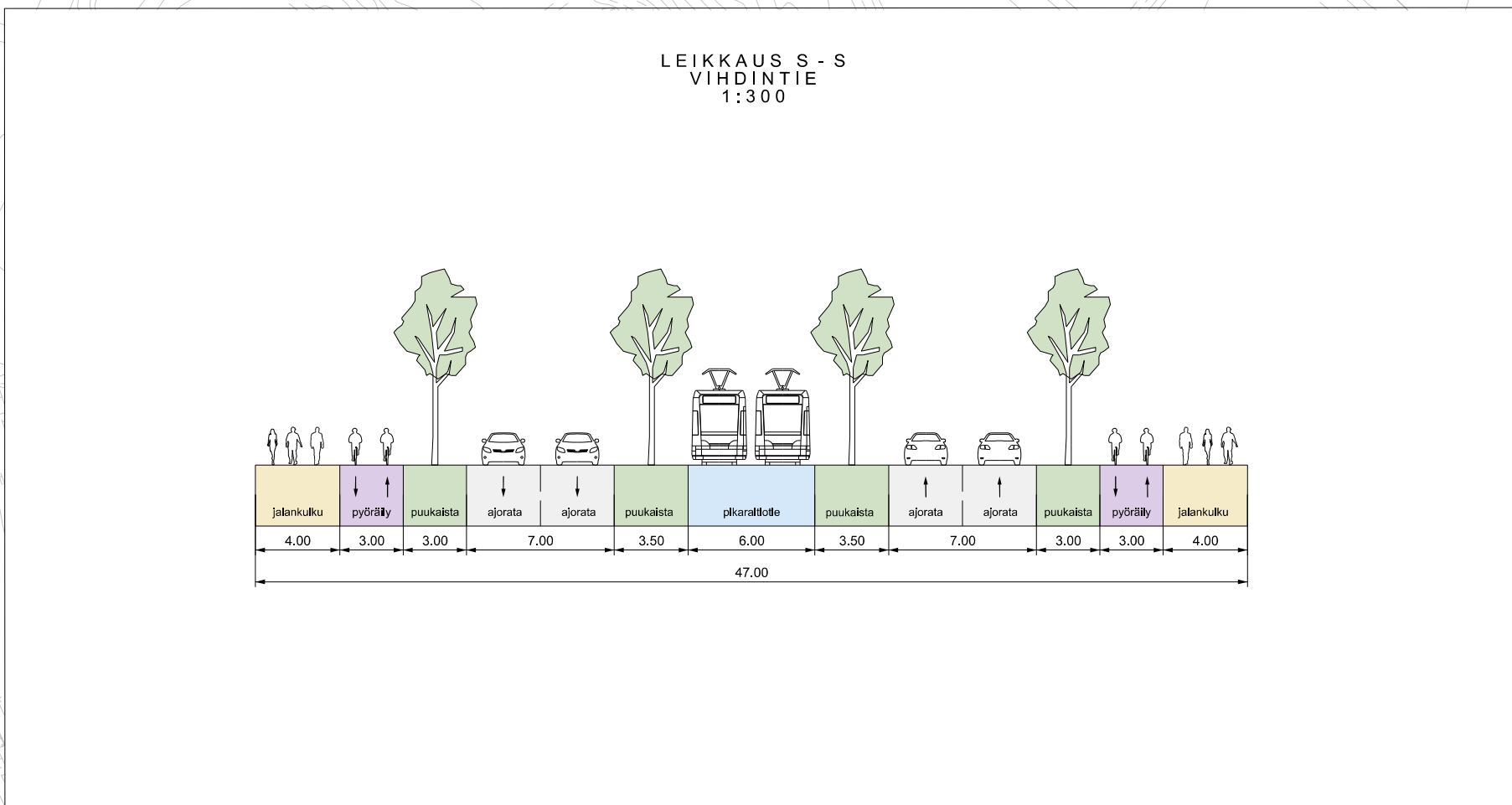
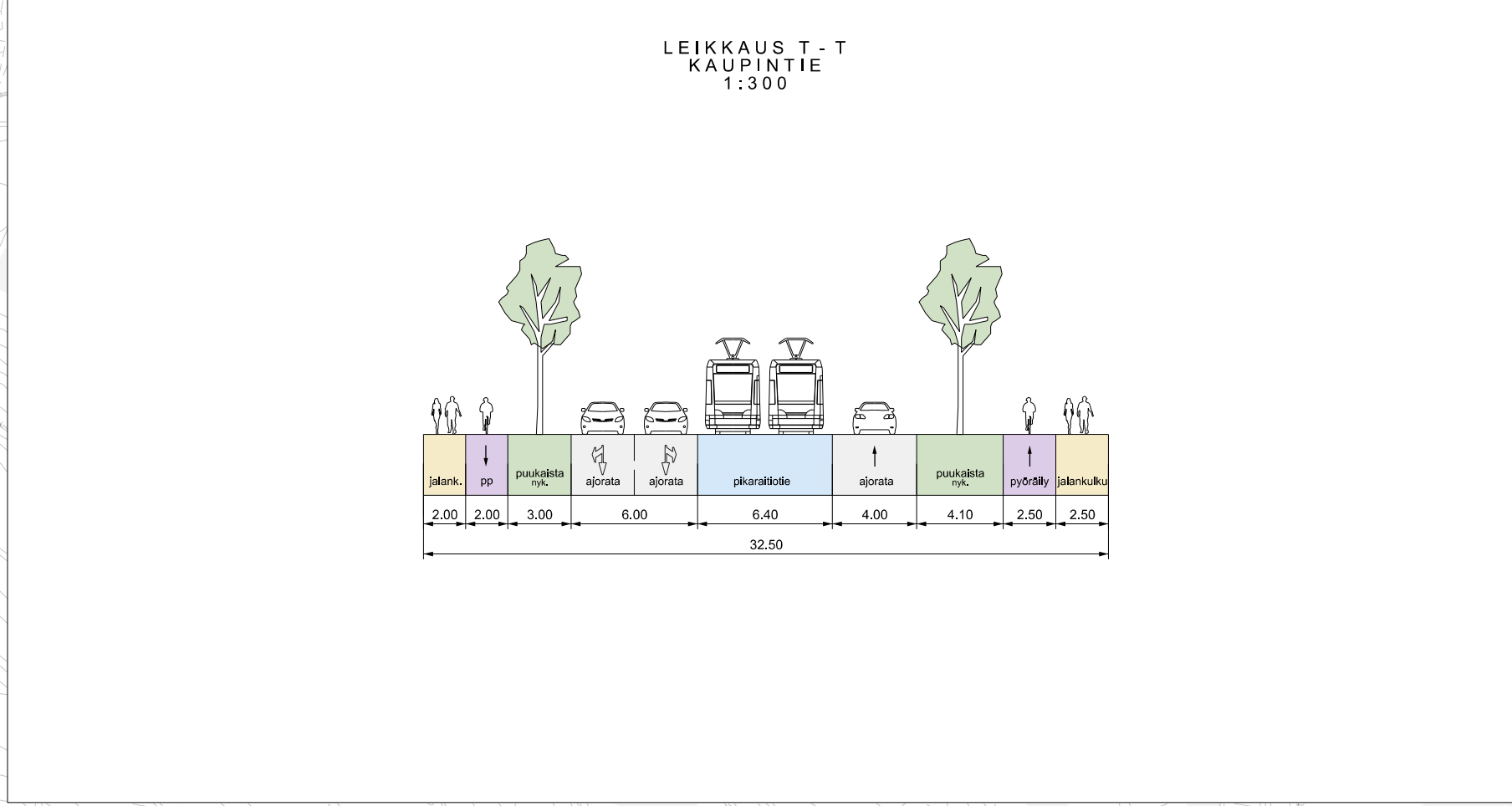
- Jalkakäytävä
- Pysäkitie tai -kaista
- Yhteistyö jalankulku ja pyöräliikenne
- Ajerata
- Istuskaista
- Koroke / erotuskaista
- Pysäkki
- Raitiotie
- Pysäköinti

Yleissuunnitelma on väitteellinen suunnitelma jatkosuunnitelman pohjalta. Suunnitelmassa esitetyt liikennejärjestelyt ja niiden mitoitukset tarkentuvat.

Helsinki Kaupunkiympäristön toimiala Liikenne- ja katusuunnittelu
 15. Mielähti, 29. Haaga, 30. Munkkiniemi, 46. Pitäjämäki
LÄNSI-HELSINGIN RAITIOTEIDEN YLEISSUUNNITELMA
PIIRUSTUS 3/5

Lähtökartan yleissuunnitelma		Päiväys	
Mittakaava	HELS 2018-002296	7050	Päiväys
1:2000	0855_28		1.9.2020
Kuvaskaala			
Käsitelmä	ETRS-GK25		
I	Kyik	NZ2000	





- Jalkakäytävä
- Pyöräite tai -kaista
- Yhdistetty jalankulku ja pyöräilinen
- Ajorata
- Istuskaiskaista
- Koroke / erotuskaista
- Pysäkki
- Raitioite
- Pysäköinti

Yleissuunnitelma on väitteellinen suunnitelma jatkosuunnitelman pohjalta. Suunnitelmassa esitetyt liikennejärjestelyt ja niiden mitoitukset tarkentuvat.

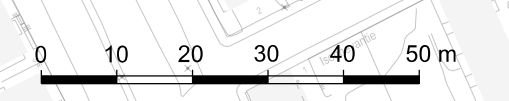
Helsinki Kaupunkiympäristön toimiala Liikenne- ja katusuunnittelu

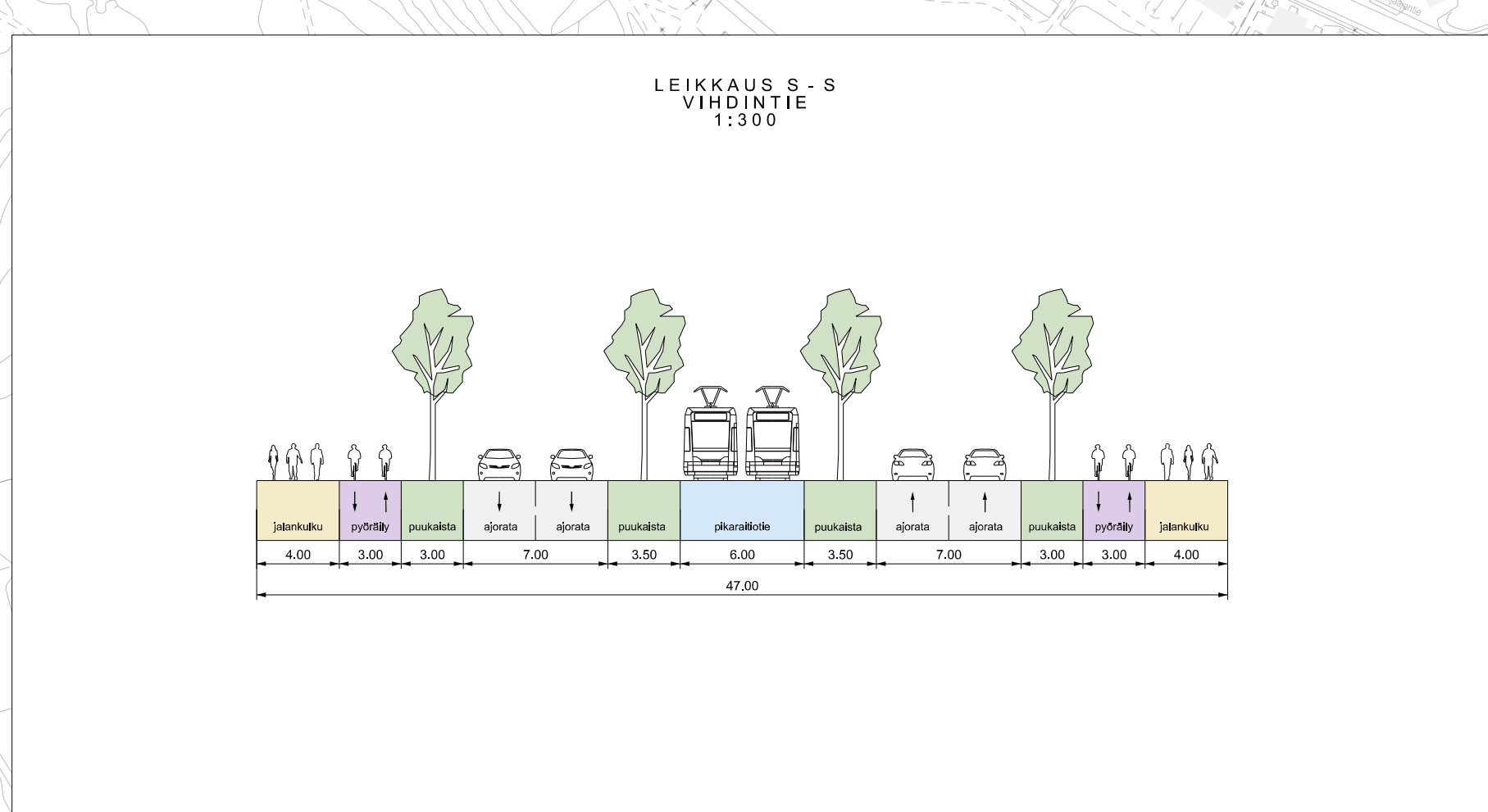


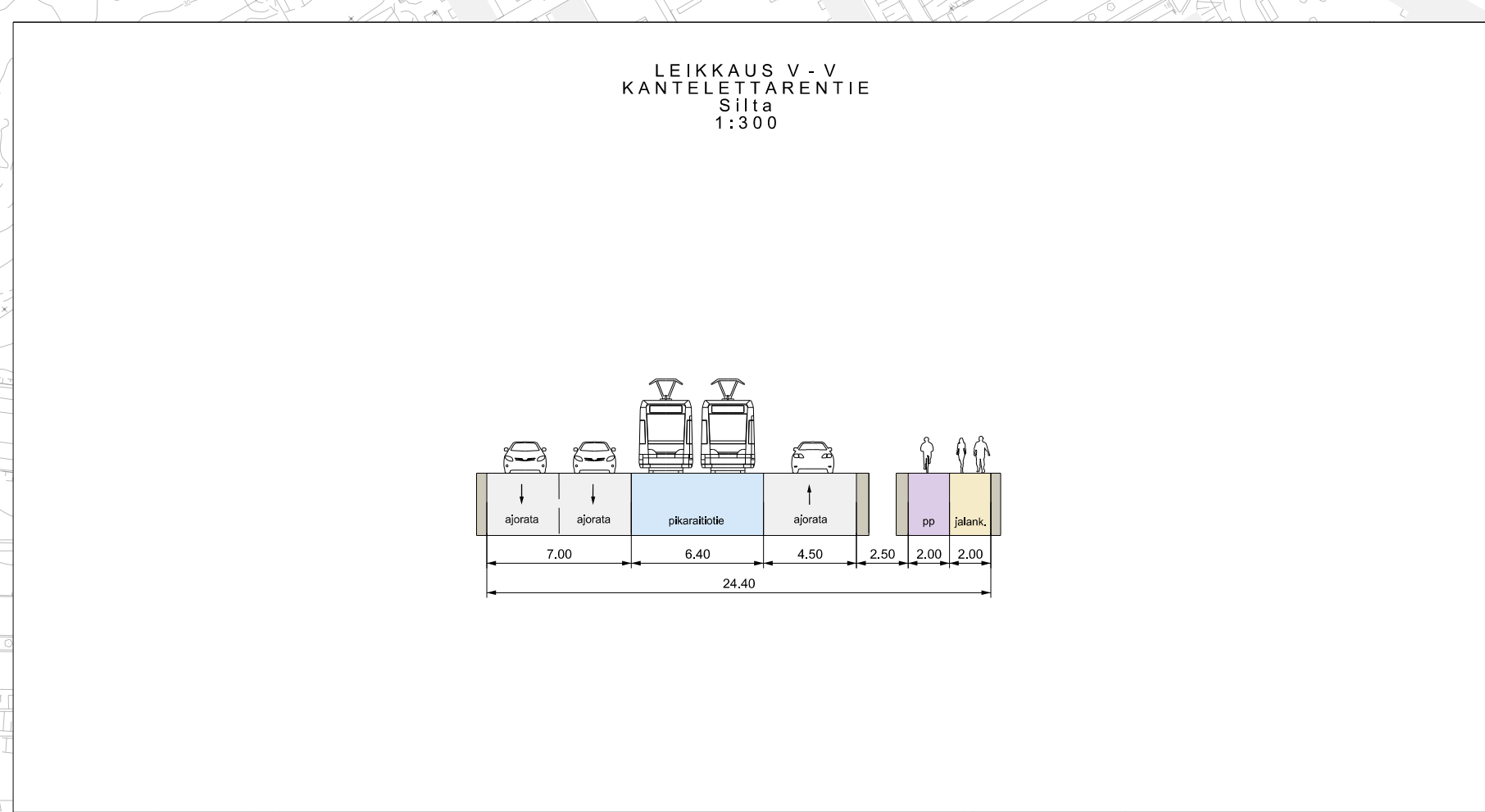
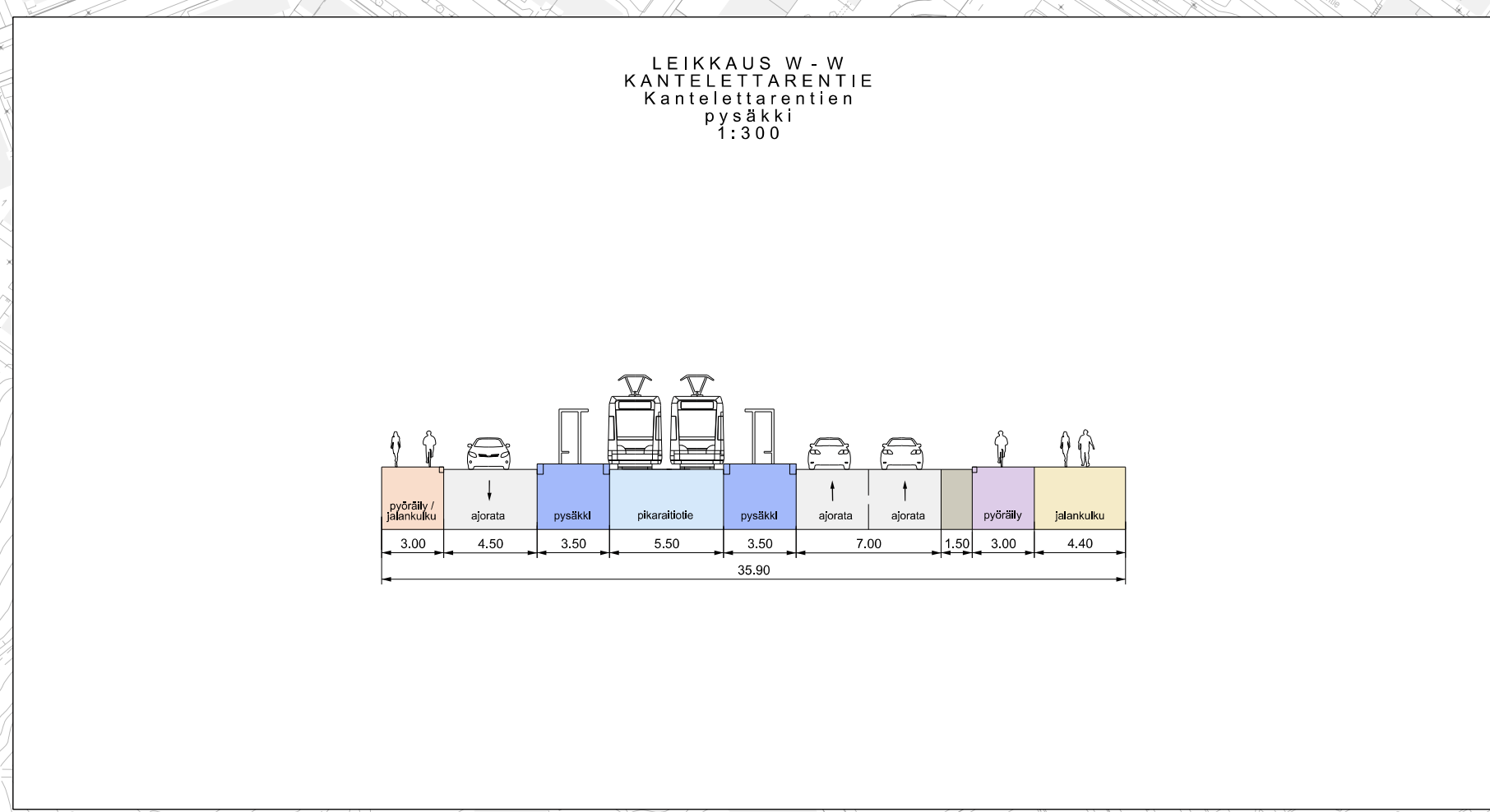
Katujärjestelmä: 29. Hägaga, 46. Pitäjämäki

LÄNSI-HELSINGIN RAITIOIDEN YLEISSUUNNITELMA PIIRUSTUS 4/5

Mittakaava	1:2000	Projekti	HEL 2018-002296	Piirustus	7051	Päivä	1.9.2020
Nimistö		Numero	0855_28	Luokka		Luokiteltu	
Käsitellyt	I	Käsitellyt	1.9.2020	Luokiteltu	ETRS-GK25	Luokiteltu	
Käsitellyt	Kylk	Käsitellyt		Käsitellyt	N2000	Käsitellyt	

Luokiteltu: Reetta Pulkkinen
Luokiteltu: Jouni Korhonen
Luokiteltu: Taneli Nissinen





- Jalkakäytävä
- Pyörätie tai -kaista
- Yhdistetty jalankulku ja pyöräliikenne
- Ajorata
- Istuskaista
- Koroke / erotuskaista
- Pysäkki
- Raitiotie
- Pysäköinti

Yleissuunnitelma on väitteellinen suunnitelma jatkosuunnitelman pohjalta. Suunnitelmassa esitetyt liikennejärjestelyt ja niiden mitoitukset tarkentuvat.

Helsinki		Kaupunkiympäristön toimiala	Liikenne- ja katusuunnittelu	
Kaarola				
LÄNSI-HELSINGIN RAITIOTIEDEN YLEISSUUNNITELMA PIIRUSTUS 5/5				
Lähtökohdat		HEL 2018-002298	Piirustus	7052
Mittakaava		1:2000	Diagrammi	0855_28
Suunnittelija		Riitta Pulkkinen	Päiväys	
Käsitellyt		Jouko Korhonen	1.9.2020	
Käsitellyt		Jouko Korhonen		
Käsitellyt		Taneli Nissinen		

