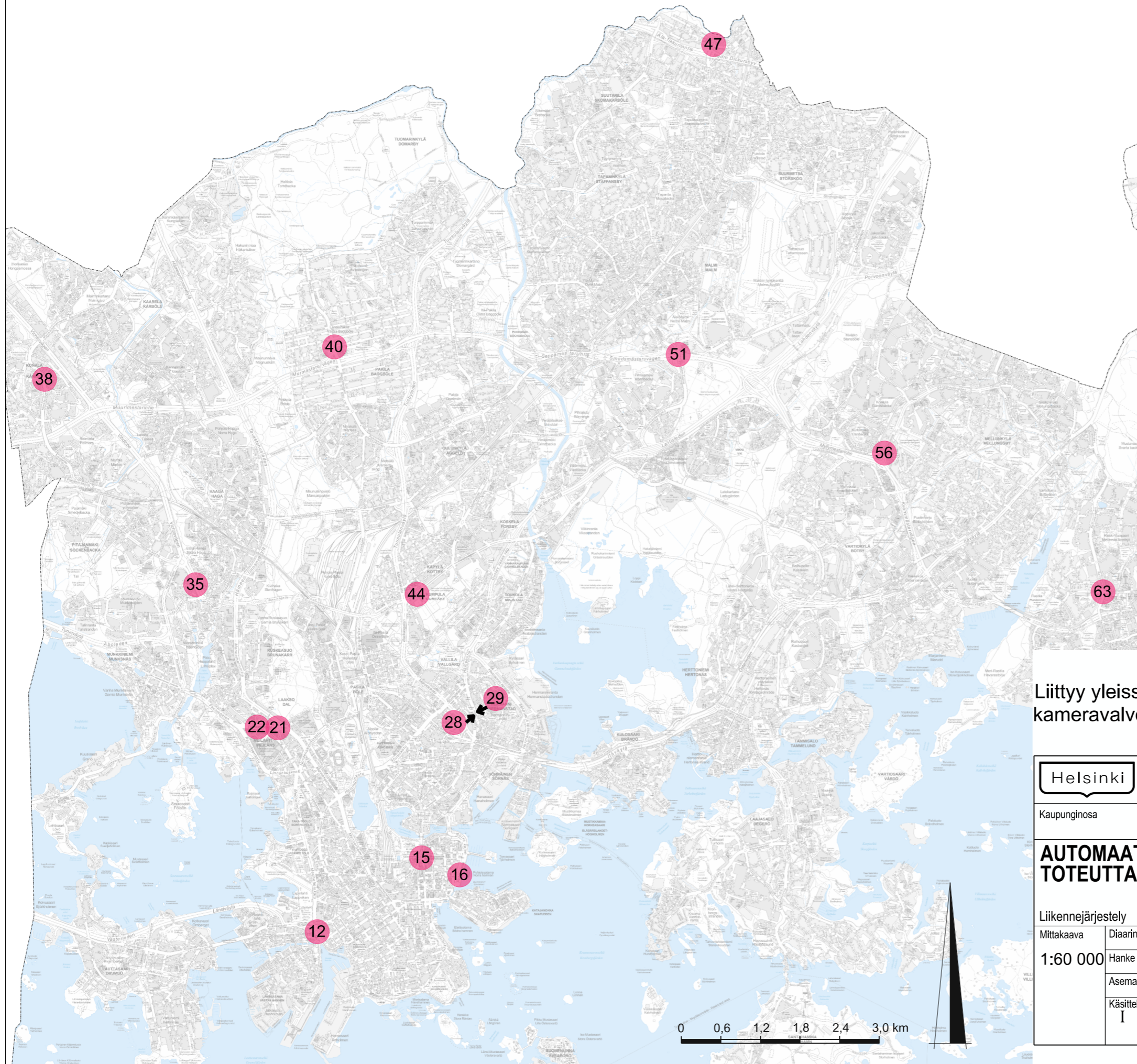


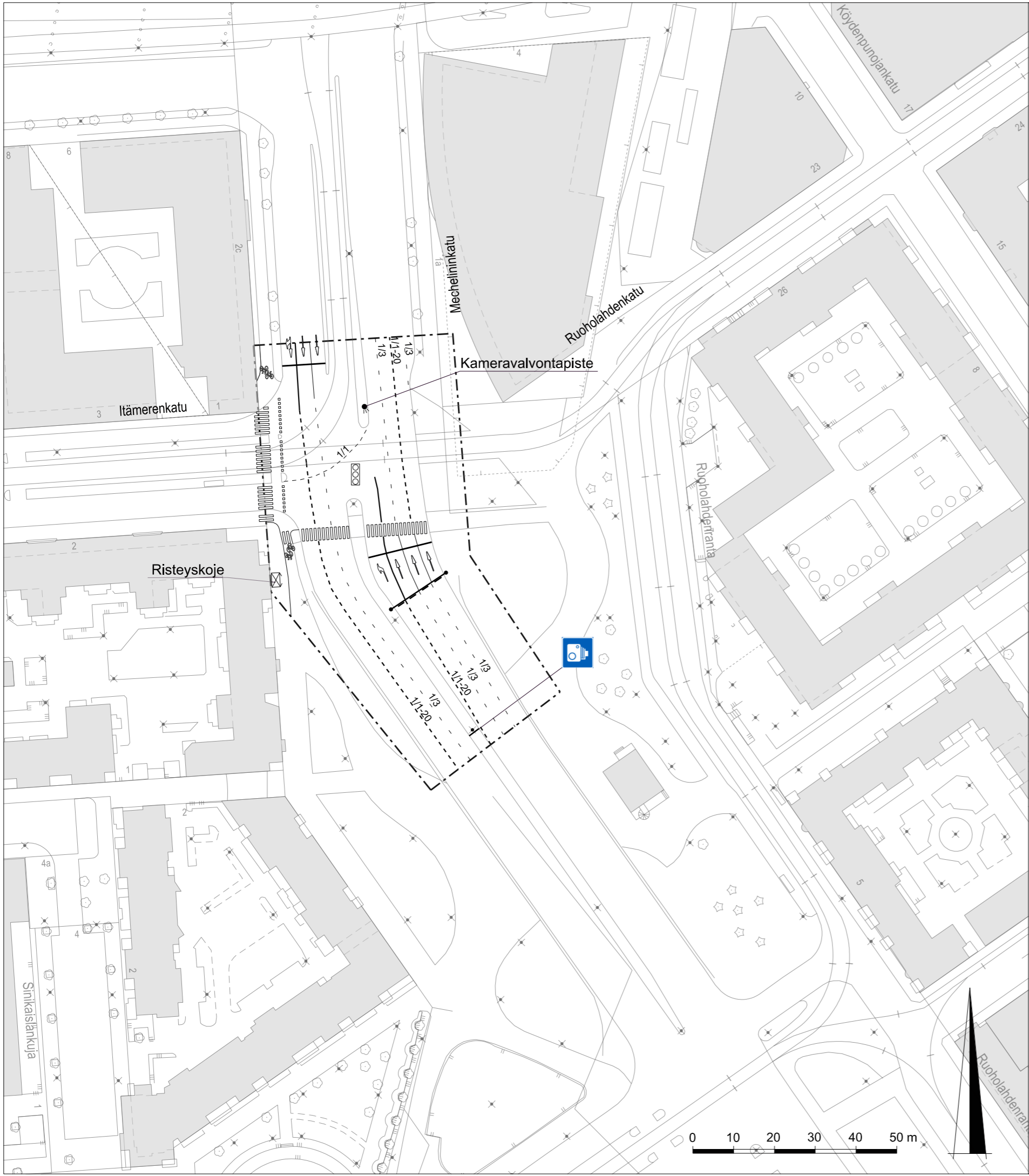
Kameravalvontapisteiden sijainnit

- 12 Mechelininkatu x Itämerenkatu
- 15 Kaisaniemenkatu x Unioninkatu
- 16 Pohjoisranta x Kirkkokatu
- 21 Tukholmankatu x Topeliuksenkatu
- 22 Tukholmankatu 6 edusta
- 28 Hämeentie x Vellamonkatu pohjoisen suuntaan
- 29 Hämeentie x Vellamonkatu etelän suuntaan
- 35 Vihdintie x Viertotien aukio
- 38 Konalantie 43a vastapäätä
- 40 Pakilantie x Halkosuontie
- 44 Koskelantie x Kalervonkatu
- 47 Tikkuritie x Aamuruskontie
- 51 Tattariharjuntie x Vanha Helsingintie
- 56 Kontulantie x Kurkimäentie
- 63 Kallvikintie x Vuosaarentie




Liittyy yleissuunnitelmaan automaattisten kameravalvontapisteiden kohteista, piirustus 6894 (Kylk 6.11.2018)

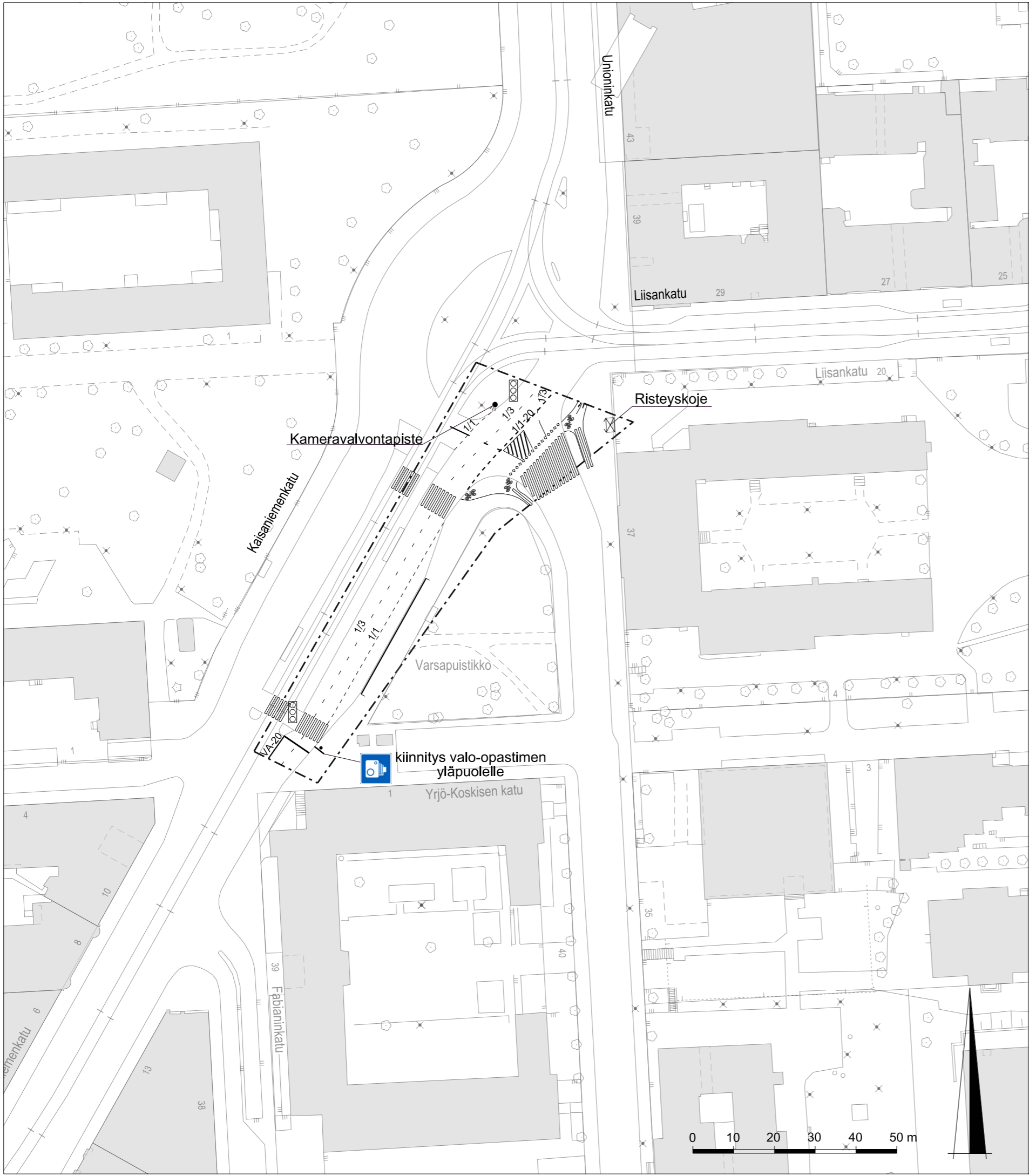
Helsinki		Kaupunkiympäristön toimiala		Liikenne- ja katusuunnittelu	
Kaupunginosa					
AUTOMAATTISTEN KAMERAVALVONTAPISTEIDEN TOTEUTTAMINEN HELSINKIIN 2021					
Liikennejärjestely					
Mittakaava	Diaraanro	HEL 2021-004070	Piirustusno	Päiväys	7.5.2021
1:60 000	Hanke	2667	7147	Muutettu pvm	00.00.0000
	Asemakaava		Tasokoordinaatisto	Hyväksyjä	Reetta Putkonen
	Käsitellyt	I Lksp 7.5.2021	ETRS-GK25	Tarkastanut	Jouni Korhonen
			Korkeusjärjestelmä	Laatinut	Inga Valjakka
			N2000		



Automaattisten kameravalvontapisteiden yleissuunnitelman piir. 6894 mukainen

Mechelininkatu nopeusrajoitus 40 km/h

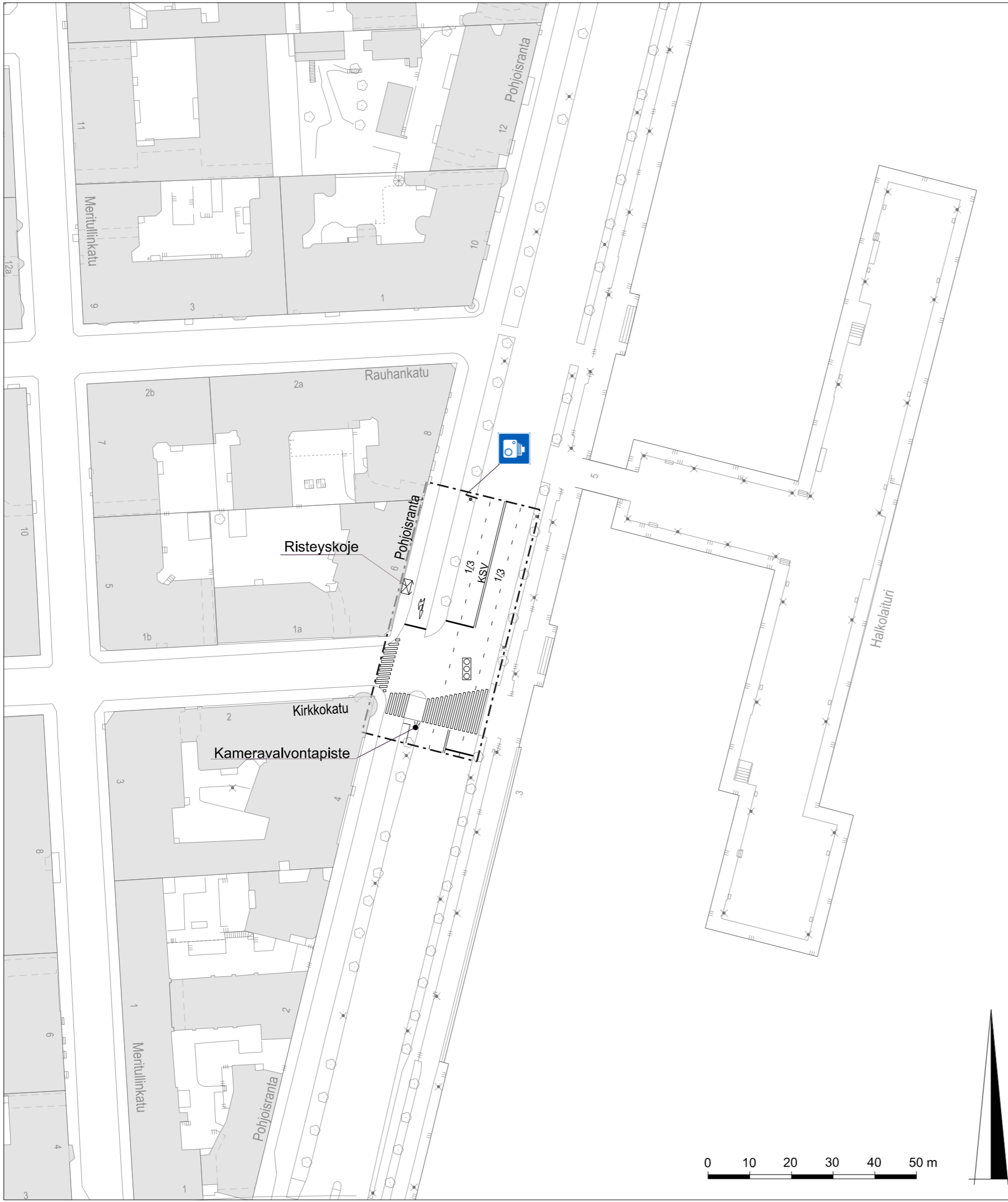
		Kaupunkiympäristön toimiala		Liikenne- ja katusuunnittelu	
Kaupunginosa 04, Kamppi					
12. Mechelininkatu x Itämerenkatu					
Liikennejärjestely					
Mittakaava	Diaarinro	HEL 2021-004070	Piirustusno	Päiväys	7.5.2021
1:1000	Hanke	2667	(7147)	Muutettu pvm	00.00.0000
	Asemakaava		Tasokoordinaatisto	Hyväksyjä	Reetta Putkonen
	Käsittely	I Lksp 7.5.2021	ETRS-GK25	Tarkastanut	Jouni Korhonen
			Korkeusjärjestelmä	Laatinut	Inga Valjakka
			N2000		



Automaattisten kameravalvontapisteiden yleissuunnitelman piir. 6894 mukainen

Kaisaniemenkatu nopeusrajoitus 40 km/h

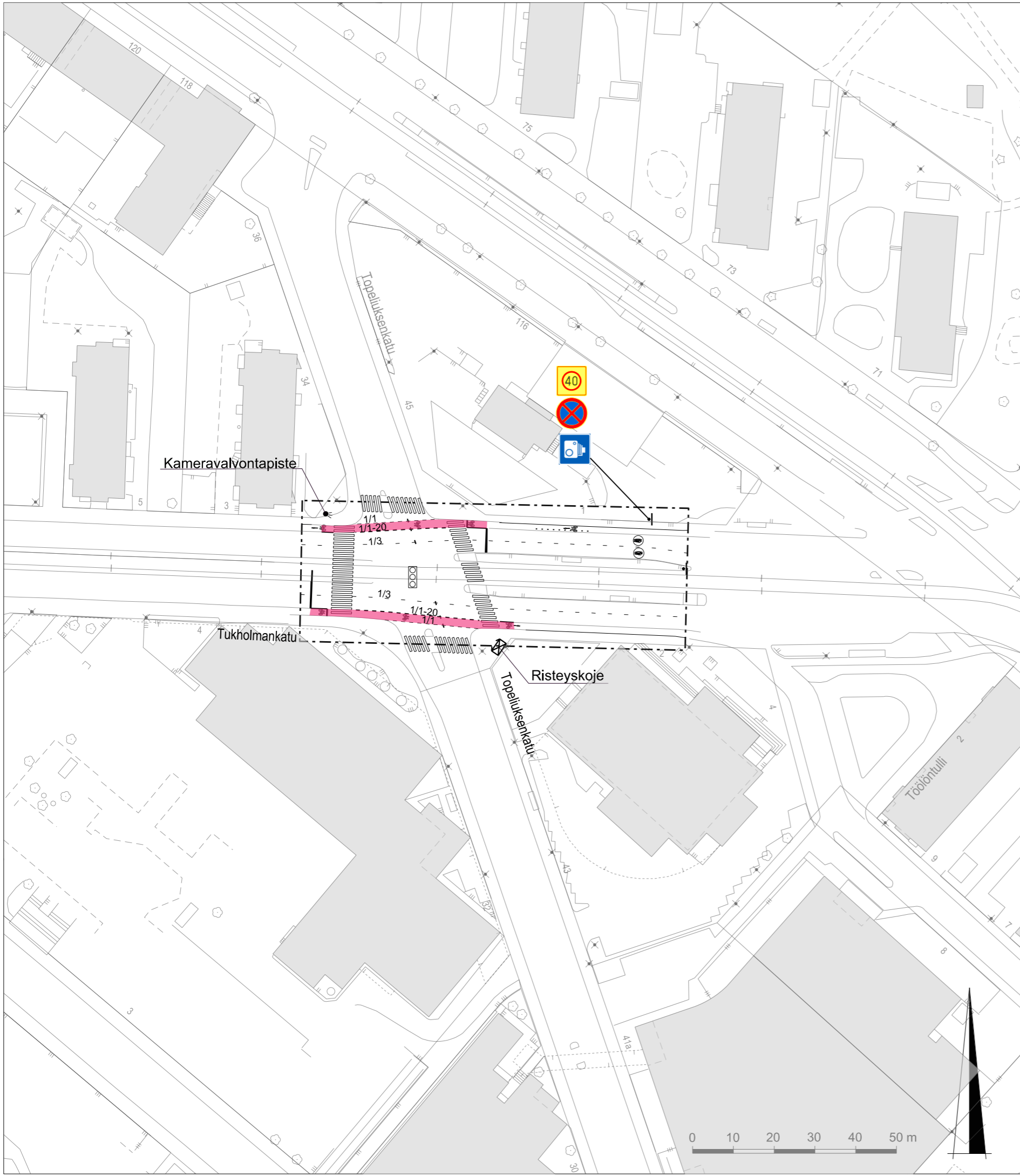
Helsinki		Kaupunkiympäristön toimiala		Liikenne- ja katusuunnittelu	
Kaupunginosa 02, Kluuvi					
15. Kaisaniemenkatu x Unioninkatu					
Liikennejärjestely					
Mittakaava	Diaarinro	HEL 2021-004070	Piirustusno	Päiväys	7.5.2021
1:1000	Hanke	2667	(7147)	Muutettu pvm	00.00.0000
	Asemakaava		Tasokoordinaatisto	Hyväksyjä	Reetta Putkonen
	Käsittely	I Lksp 7.5.2021	ETRS-GK25	Tarkastanut	Jouni Korhonen
			Korkeusjärjestelmä	Laatinut	Inga Valjakka
			N2000		



Automaattisten kameravalvontapisteiden yleissuunnitelman piir. 6894 mukainen

Pohjoisranta nopeusrajoitus 40 km/h

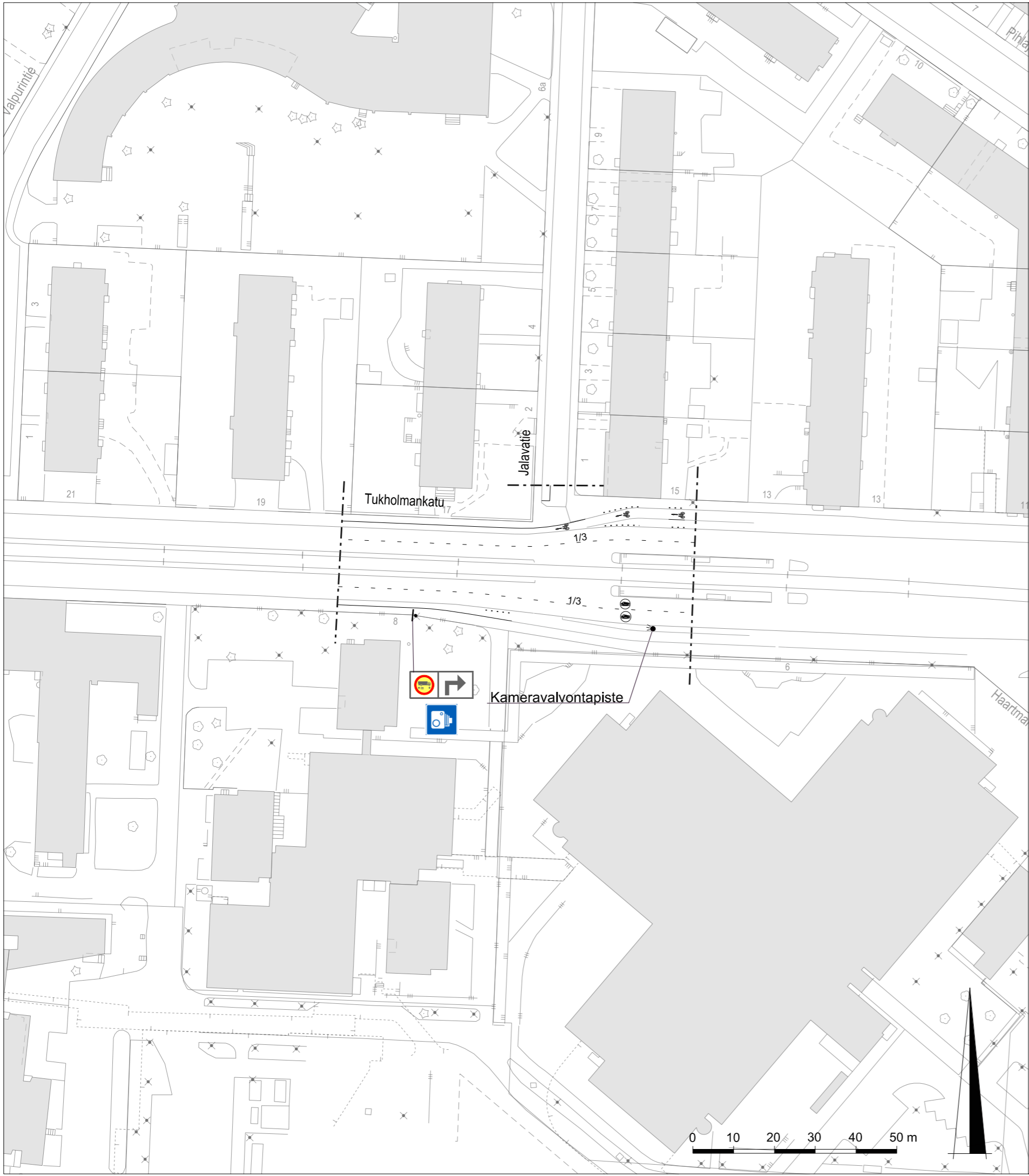
		Kaupunkiympäristön toimiala		Liikenne- ja katusuunnittelu	
Kaupunginosa 01, Kruunuhaka					
16. Pohjoisranta x Kirkkokatu					
Liikennejärjestely					
Mittakaava 1:1000	Diaarinro	HEL 2021-004070	Piirustusno	Päiväys	7.5.2021
	Hanke	2667	(7147)	Muutettu pvm	00.00.0000
	Asemakaava			Tasokoordinaatisto	Hyväksyjä
	Käsittely	I Lksp	7.5.2021	Korkeusjärjestelmä	Tarkastanut
			N2000	Laatinut	Inga Valjakka



Automaattisten kameravalvontapisteiden yleissuunnitelman
piir. 6894 mukainen

Tukholmankatu nopeusrajoitus 40 km/h

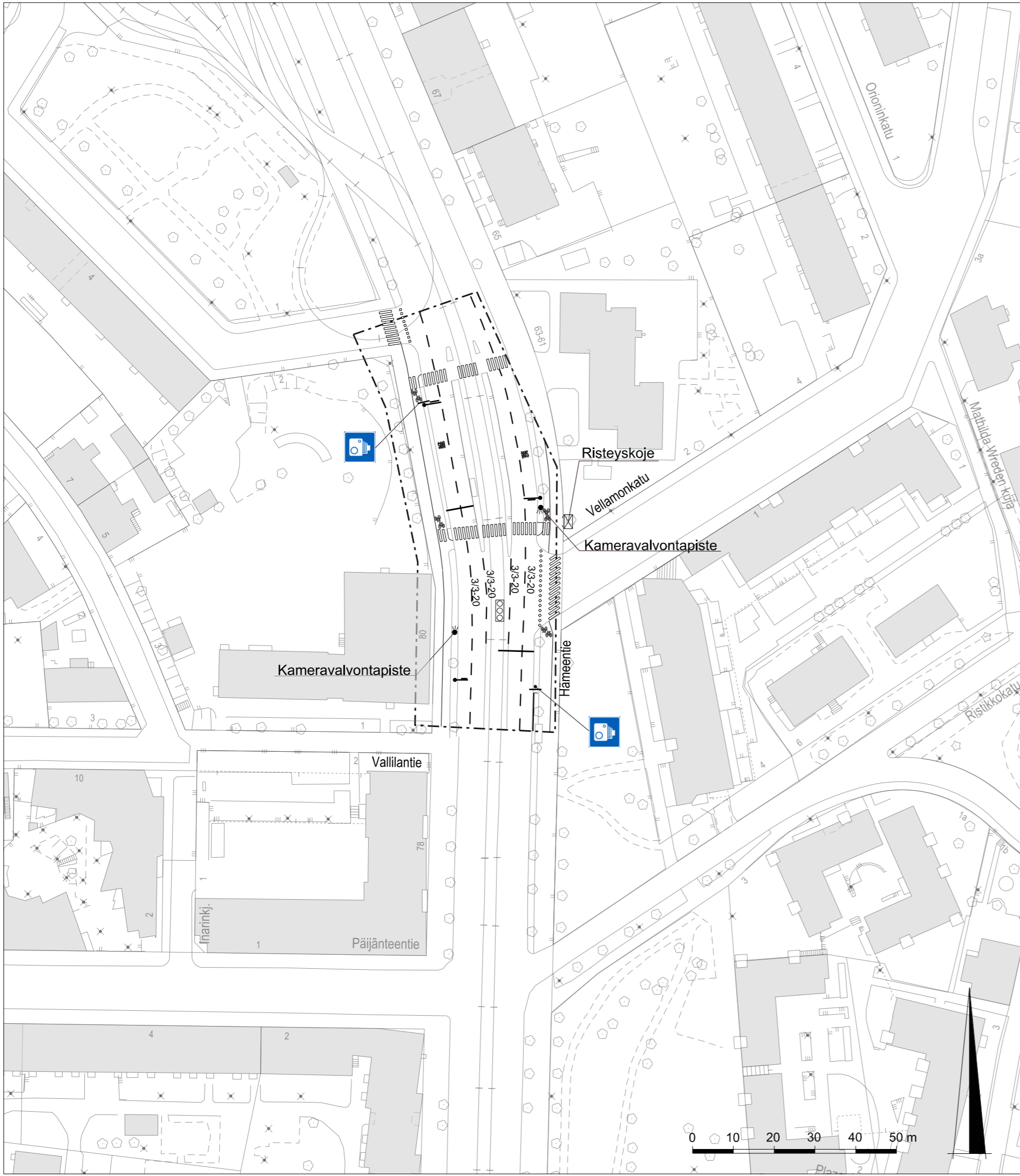
		Kaupunkiympäristön toimiala		Liikenne- ja katusuunnittelu	
Kaupunginosa 15, Meilahti					
21. Tukholmankatu x Topeliuksenkatu					
Liikennejärjestely					
Mittakaava	Diaarinro	HEL 2021-004070	Piirustusno	Päiväys	7.5.2021
1:1000	Hanke	2667	(7147)	Muutettu pvm	00.00.0000
	Asemakaava			Tasokoordinaatisto	Hyväksyjä
	Käsittelyt	I Lksp	7.5.2021	Korkeusjärjestelmä	Tarkastanut
			N2000	Laatinut	Inga Valjakka



Automaattisten kameravalvontapisteiden yleissuunnitelman
piir. 6894 mukainen

Tukholmankatu nopeusrajoitus 40 km/h

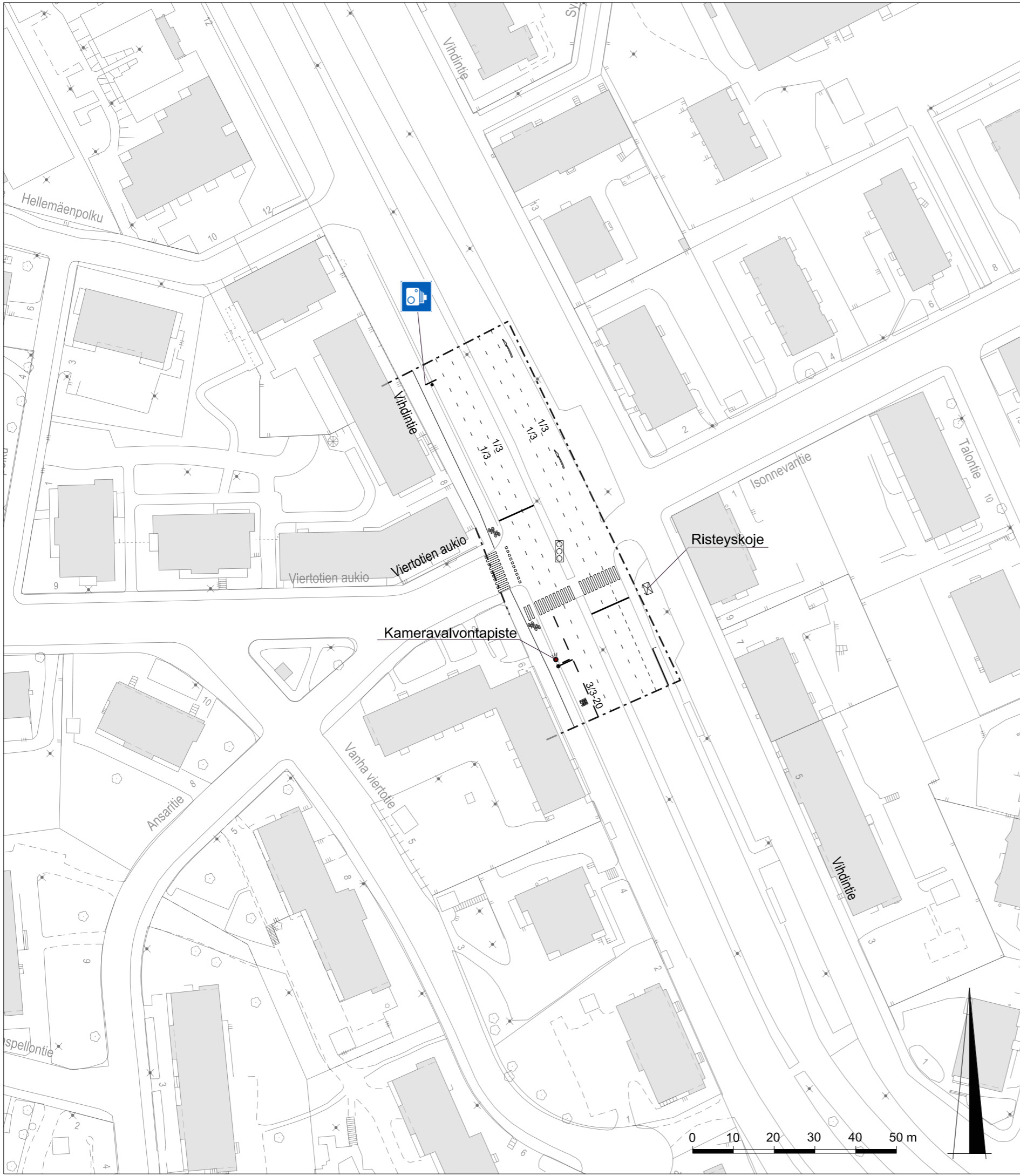
		Kaupunkiympäristön toimiala		Liikenne- ja katusuunnittelu	
Kaupunginosa 15, Meilahti					
22. Tukholmankatu 6 edusta					
Liikennejärjestely					
Mittakaava	Diaarinro	HEL 2021-004070	Piirustusno	Päiväys	7.5.2021
1:1000	Hanke	2667	(7147)	Muutettu pvm	00.00.0000
	Asemakaava		Tasokoordinaatisto	Hyväksyjä	Reetta Putkonen
	Käsittelyt	I Lksp 7.5.2021	ETRS-GK25	Tarkastanut	Jouni Korhonen
			Korkeusjärjestelmä	Laatinut	Inga Valjakka
			N2000		



Automaattisten kameravalvontapisteiden yleissuunnitelman
piir. 6894 mukainen


Hämeentie nopeusrajoitus 40 km/h

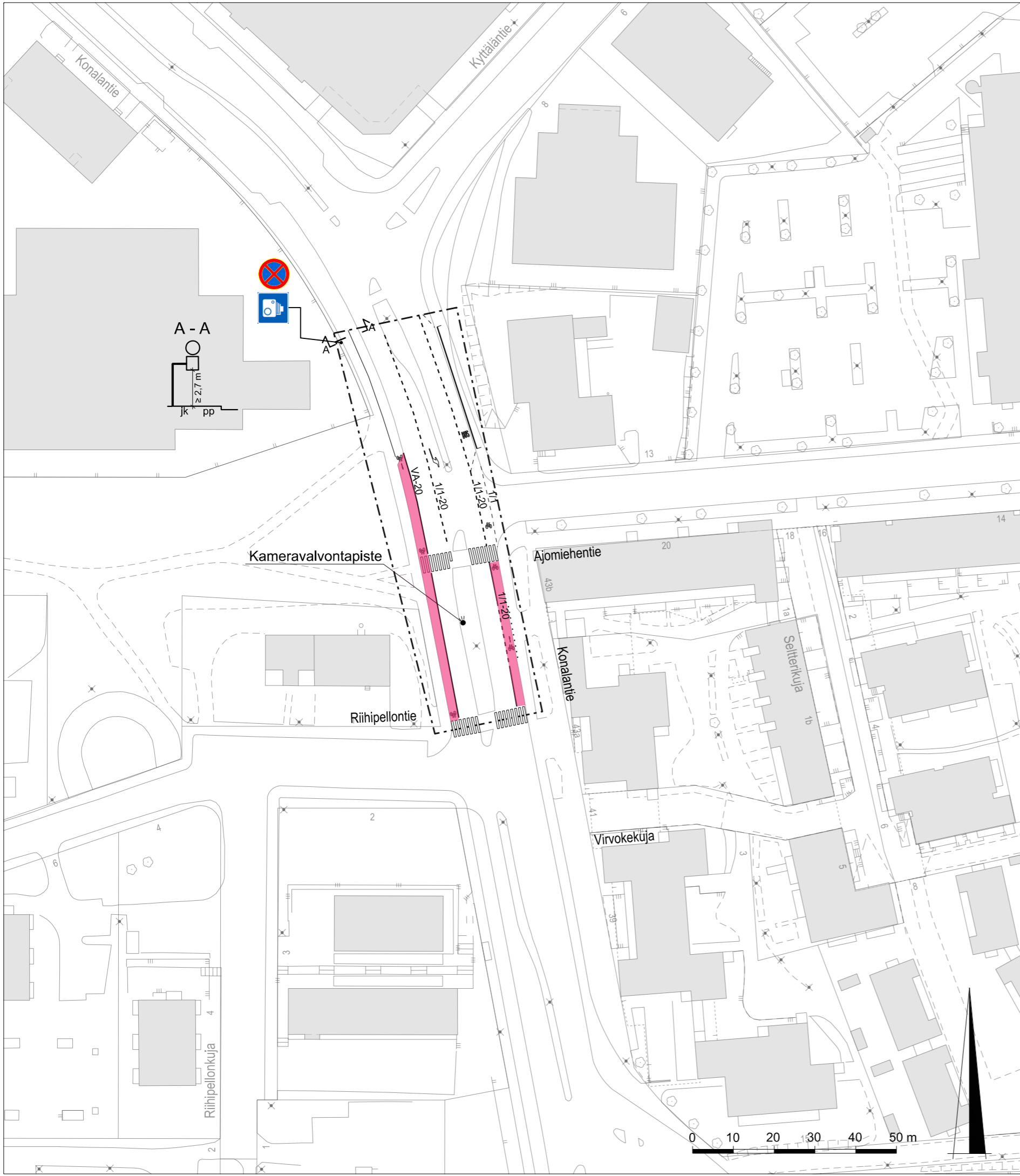
		Kaupunkiympäristön toimiala		Liikenne- ja katusuunnittelu	
Kaupunginosa 22, Vallila					
28. Hämeentie x Vellamonkatu pohjoisen suuntaan 29. Hämeentie x Vellamonkatu etelän suuntaan					
Liikennejärjestely					
Mittakaava	Diaarinro	HEL 2021-004070	Piirustusno	Päiväys	7.5.2021
1:1000	Hanke	2667	(7147)	Muutettu pvm	00.00.0000
	Asemakaava			Tasokoordinaatisto	Hyväksyjä
	Käsittely	I Lksp	7.5.2021	Korkeusjärjestelmä	Tarkastanut
			N2000	Laatinut	Inga Valjakka



Automaattisten kameravalvontapisteiden yleissuunnitelman
piir. 6894 mukainen

Vihdintie nopeusrajoitus 50 km/h

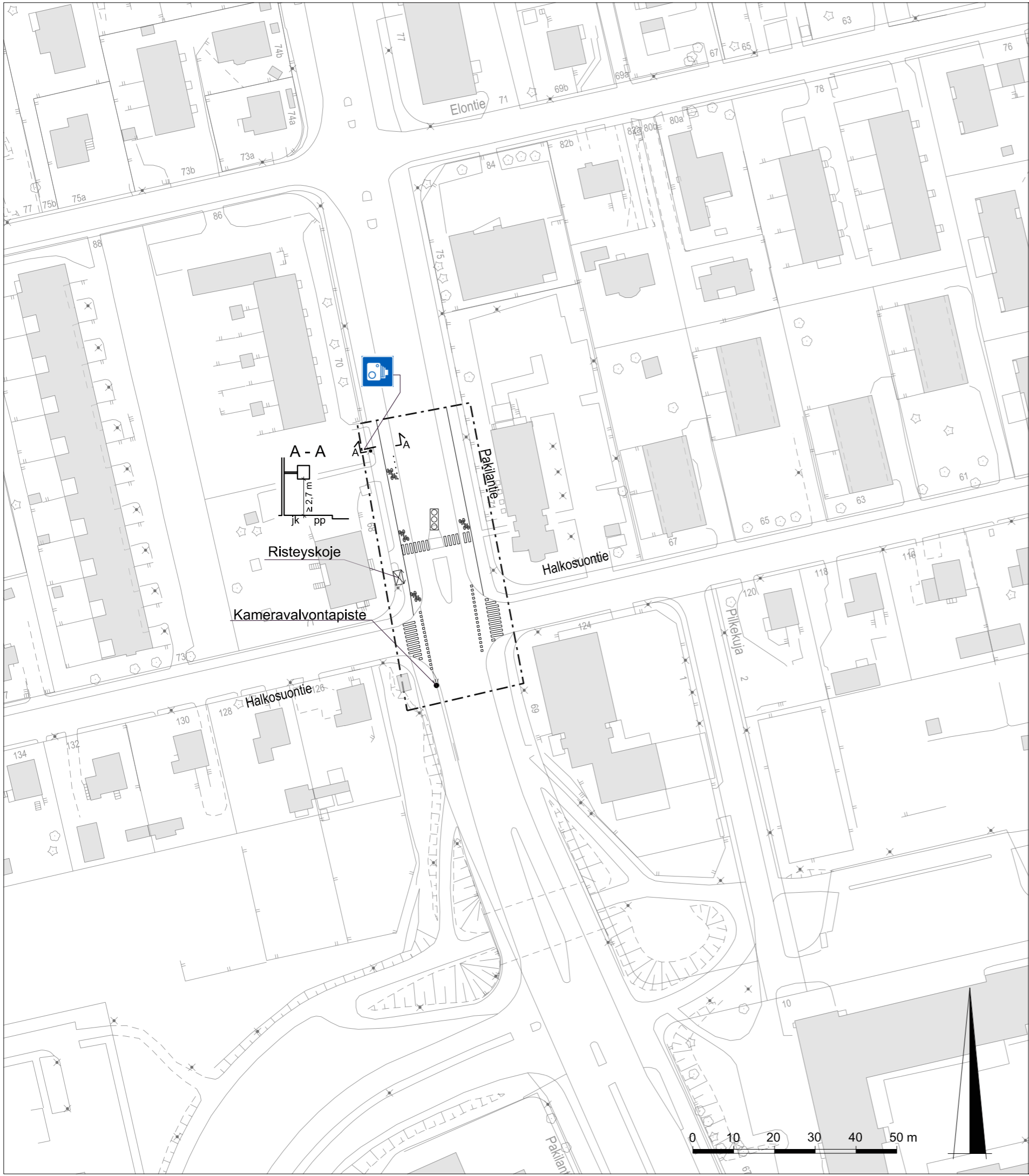
		Kaupunkiympäristön toimiala		Liikenne- ja katusuunnittelu	
Kaupunginosa 29, Haaga					
35. Vihdintie x Viertotien aukio					
Liikennejärjestely					
Mittakaava	Diaarinro	HEL 2021-004070	Piirustusno	Päiväys	7.5.2021
1:1000	Hanke	2667	(7147)	Muutettu pvm	00.00.0000
	Asemakaava			Tasokoordinaatisto	Hyväksyjä
	Käsittelyt	I Lksp	7.5.2021	Korkeusjärjestelmä	Tarkastanut
			N2000	Laatinut	Inga Valjakka



Automaattisten kameravalvontapisteiden yleissuunnitelman piir. 6894 mukainen

Konalantie nopeusrajoitus 40 km/h

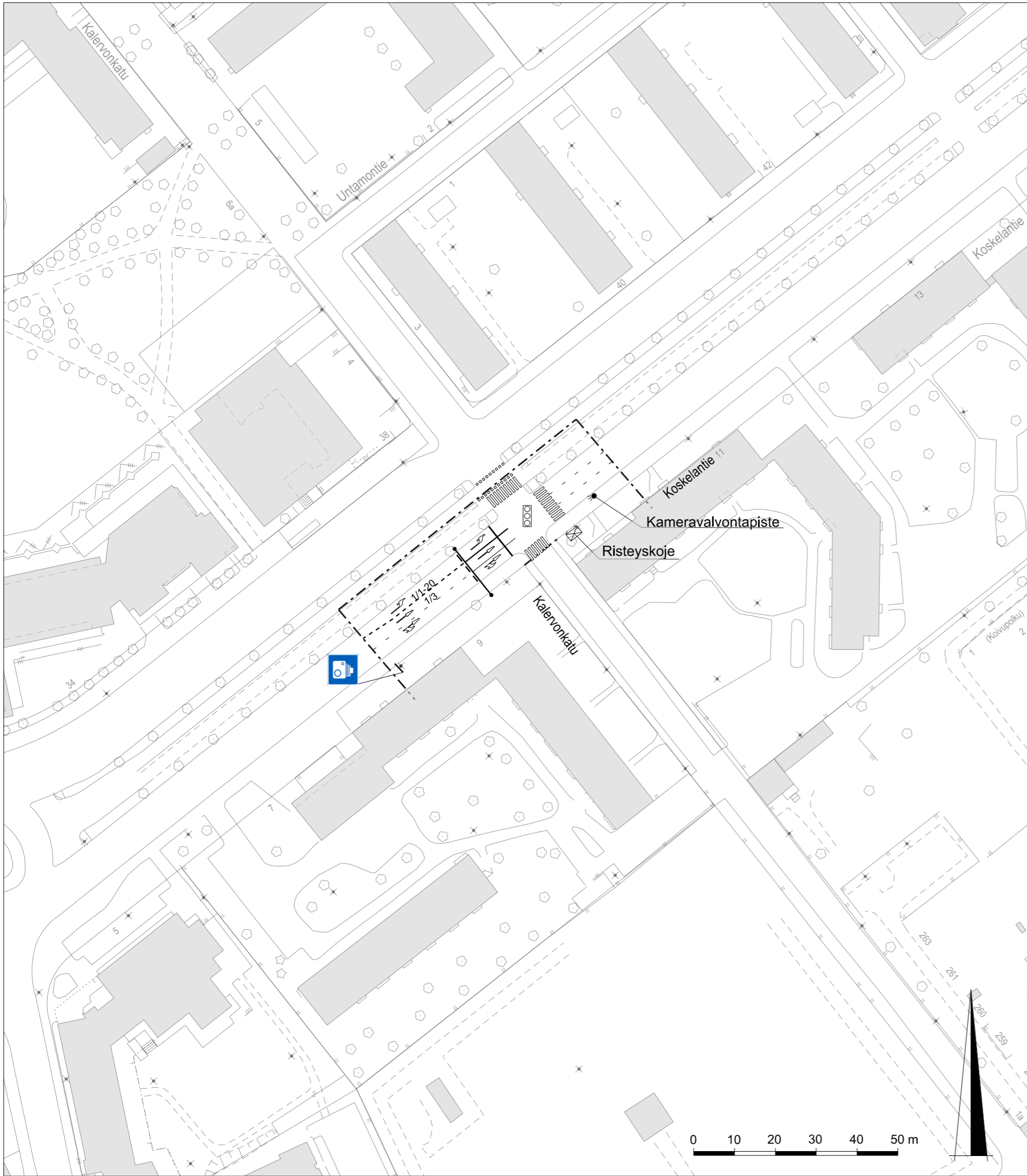
		Kaupunkiympäristön toimiala		Liikenne- ja katusuunnittelu	
Kaupunginosa 32, Kona					
38. Konalantie 43a vastapäätä					
Liikennejärjestely					
Mittakaava	Diaarinro	HEL 2021-004070	Piirustusno	Päiväys	7.5.2021
1:1000	Hanke	2667	(7147)	Muutettu pvm	00.00.0000
	Asemakaava			Hyväksyjä	Reetta Putkonen
	Käsittely	I Lksp	7.5.2021	Tarkastanut	Jouni Korhonen
			Tasokoordinaatisto ETRS-GK25 Korkeusjärjestelmä N2000	Laatinut	Inga Valjakka



Automaattisten kameravalvontapisteiden yleissuunnitelman piir. 6894 mukainen


Pakilantie nopeusrajoitus 40 km/h

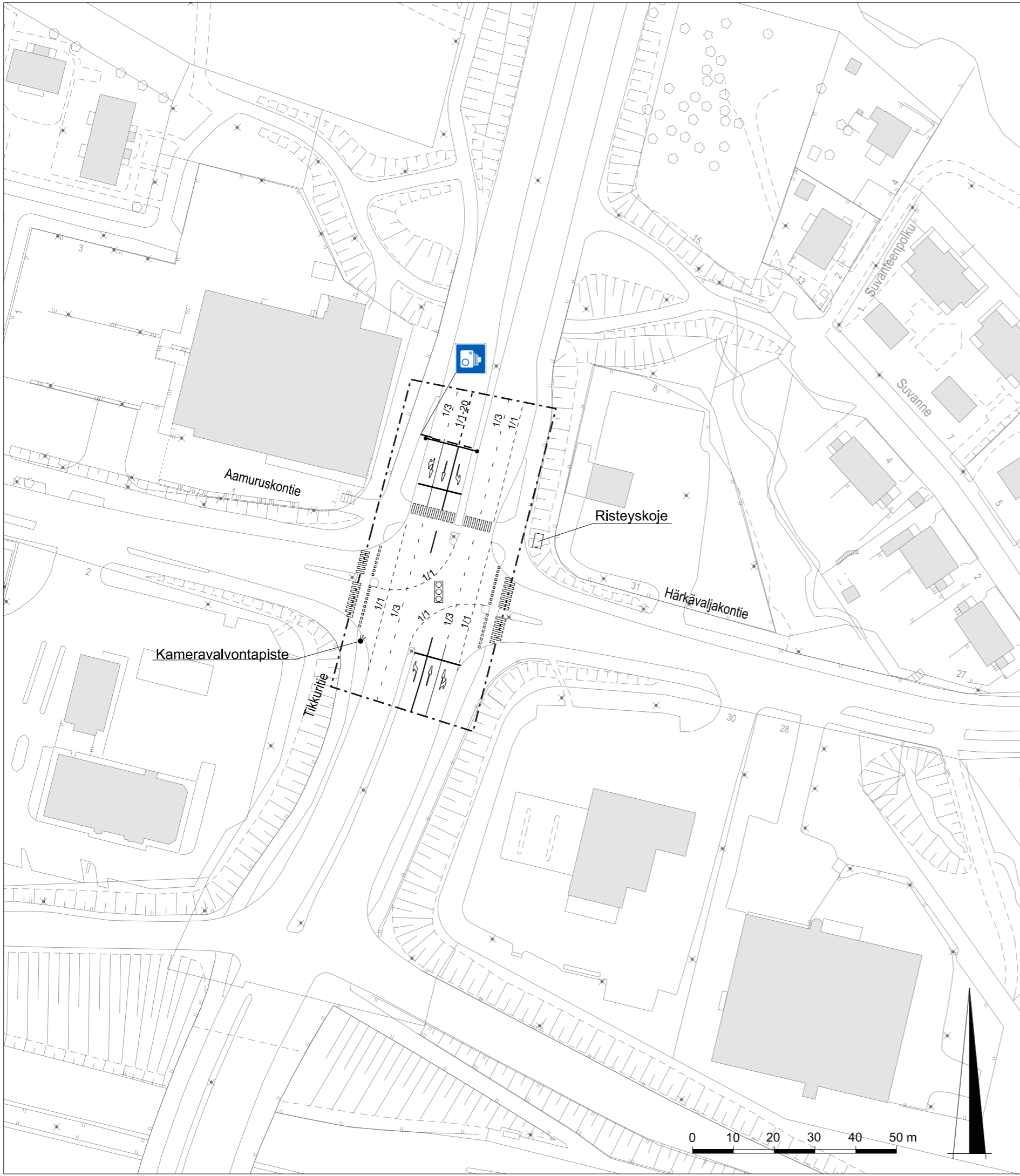
		Kaupunkiympäristön toimiala		Liikenne- ja katusuunnittelu	
Kaupunginosa 34, Pakila					
40. Pakilantie x Halkosuontie					
Liikennejärjestely					
Mittakaava 1:1000	Diaarinro	HEL 2021-004070	Piirustusno	Päiväys	7.5.2021
	Hanke	2667	(7147)	Muutettu pvm	00.00.0000
	Asemakaava		Tasokoordinaatisto	Hyväksyjä	Reetta Putkonen
	Käsittely	I Lksp 7.5.2021	ETRS-GK25 Korkeusjärjestelmä N2000	Tarkastanut	Jouni Korhonen
				Laatinut	Inga Valjakka



Automaattisten kameravalvontapisteiden yleissuunnitelman
piir. 6894 mukainen


Koskelantie nopeusrajoitus 40 km/h

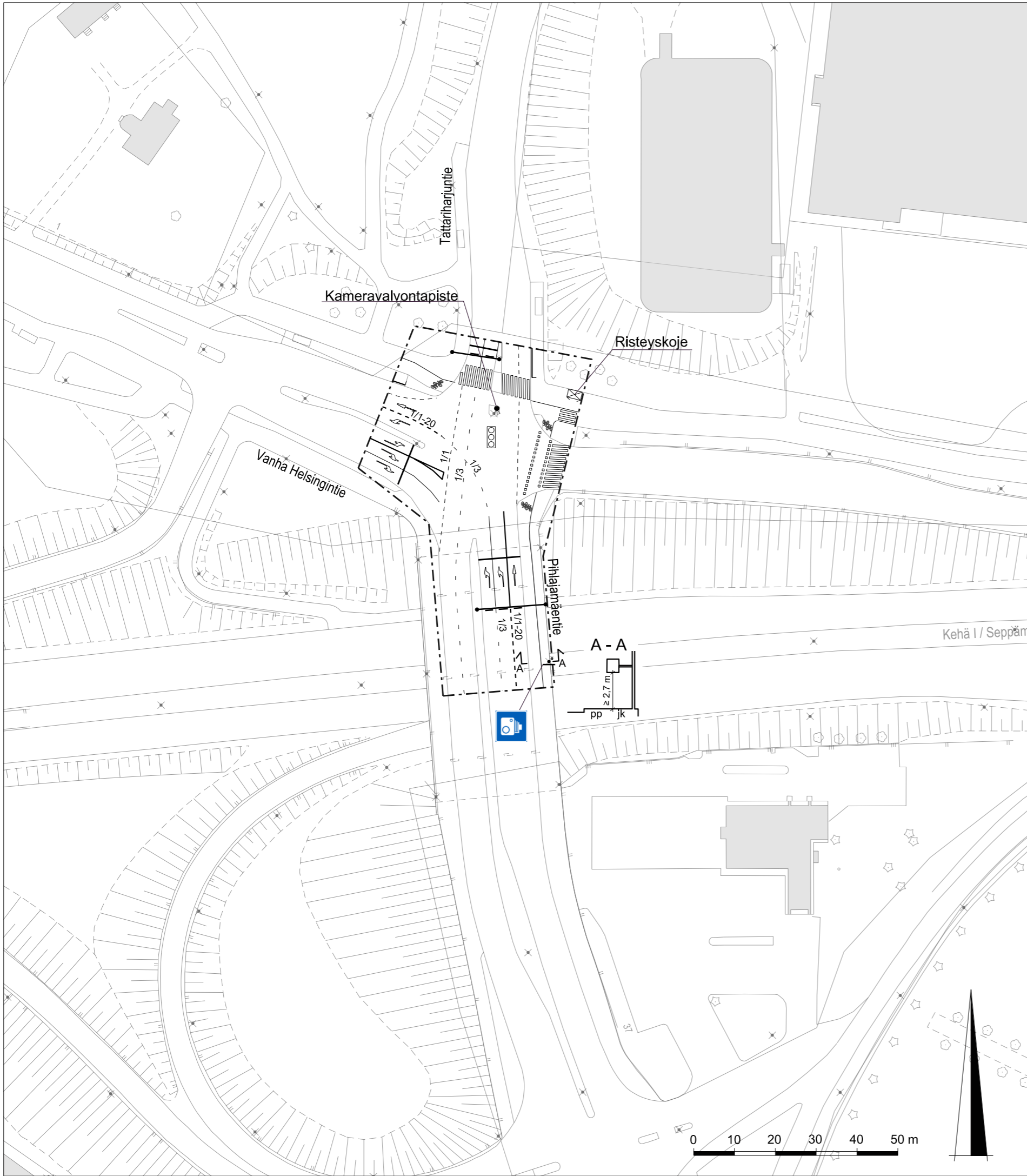
		Kaupunkiympäristön toimiala		Liikenne- ja katusuunnittelu	
Kaupunginosa 25, Käpylä					
44. Koskelantie x Kalervonkatu					
Liikennejärjestely					
Mittakaava 1:1000	Diaarinro	HEL 2021-004070	Piirustusno	Päiväys	7.5.2021
	Hanke	2667	(7147)	Muutettu pvm	00.00.0000
	Asemakaava		Tasokoordinaatisto	Hyväksyjä	Reetta Putkonen
	Käsittely	I Lksp 7.5.2021	ETRS-GK25 Korkeusjärjestelmä N2000	Tarkastanut	Jouni Korhonen
				Laatinut	Inga Valjakka



Automaattisten kameravalvontapisteiden yleissuunnitelman
piir. 6894 mukainen

Tikkuritien nopeusrajoitus 50 km/h

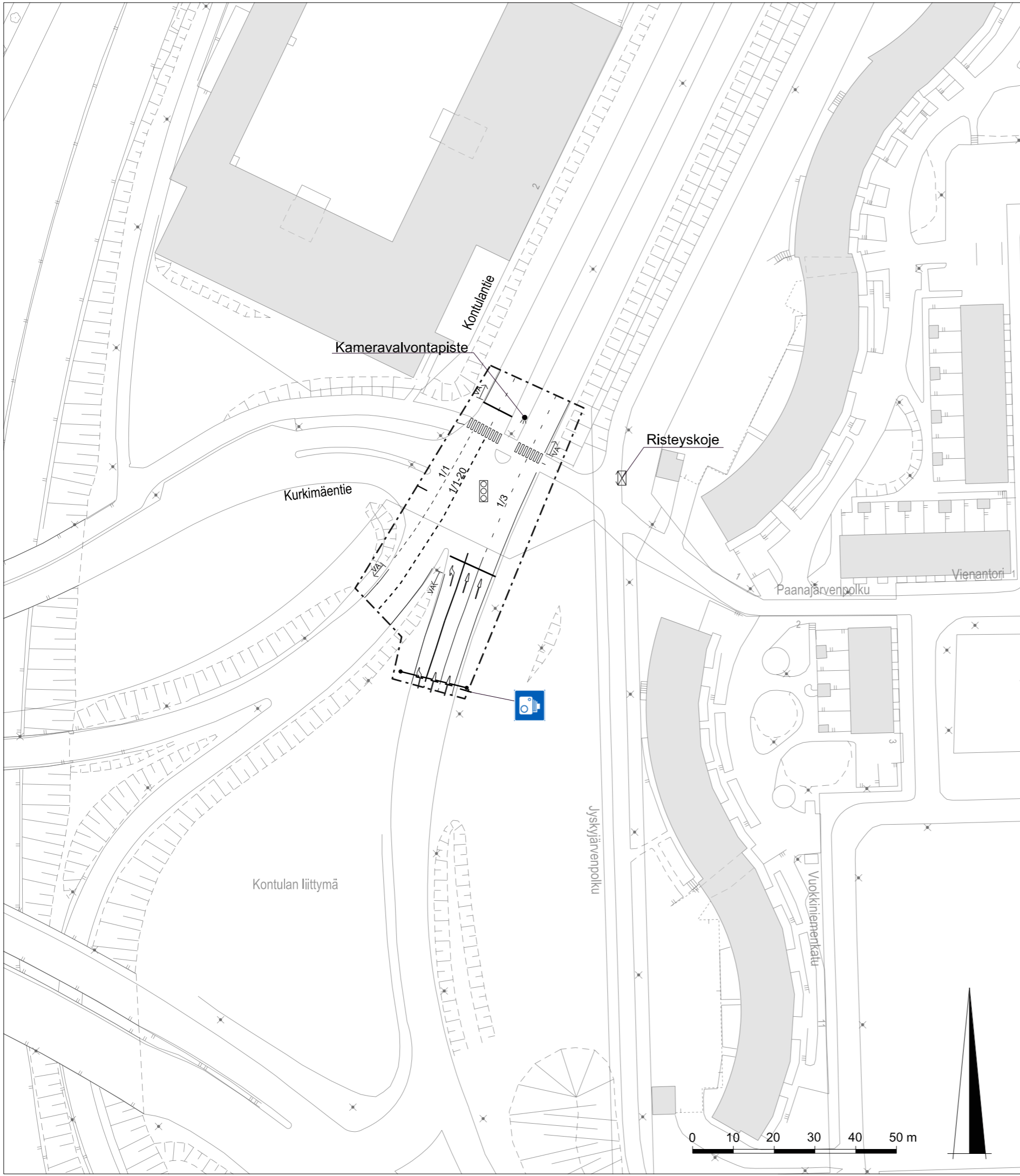
		Kaupunkiympäristön toimiala		Liikenne- ja katusuunnittelu	
Kaupunginosa 40, Suutarila					
47. Tikkuritie x Aamuruskontie					
Liikennejärjestely					
Mittakaava 1:1000	Diaarinro	HEL 2021-004070	Piirustusno	Päiväys	7.5.2021
	Hanke	2667	(7147)	Muutettu pvm	00.00.0000
	Asemakaava			Tasokoordinaatisto	Hyväksyjä
	Käsittely	I Lksp	7.5.2021	Korkeusjärjestelmä	Tarkastanut
			N2000	Laatinut	Inga Valjakka



Automaattisten kameravalvontapisteiden yleissuunnitelman piir. 6894 mukainen


Tattariharjun nopeusrajoitus 50 km/h

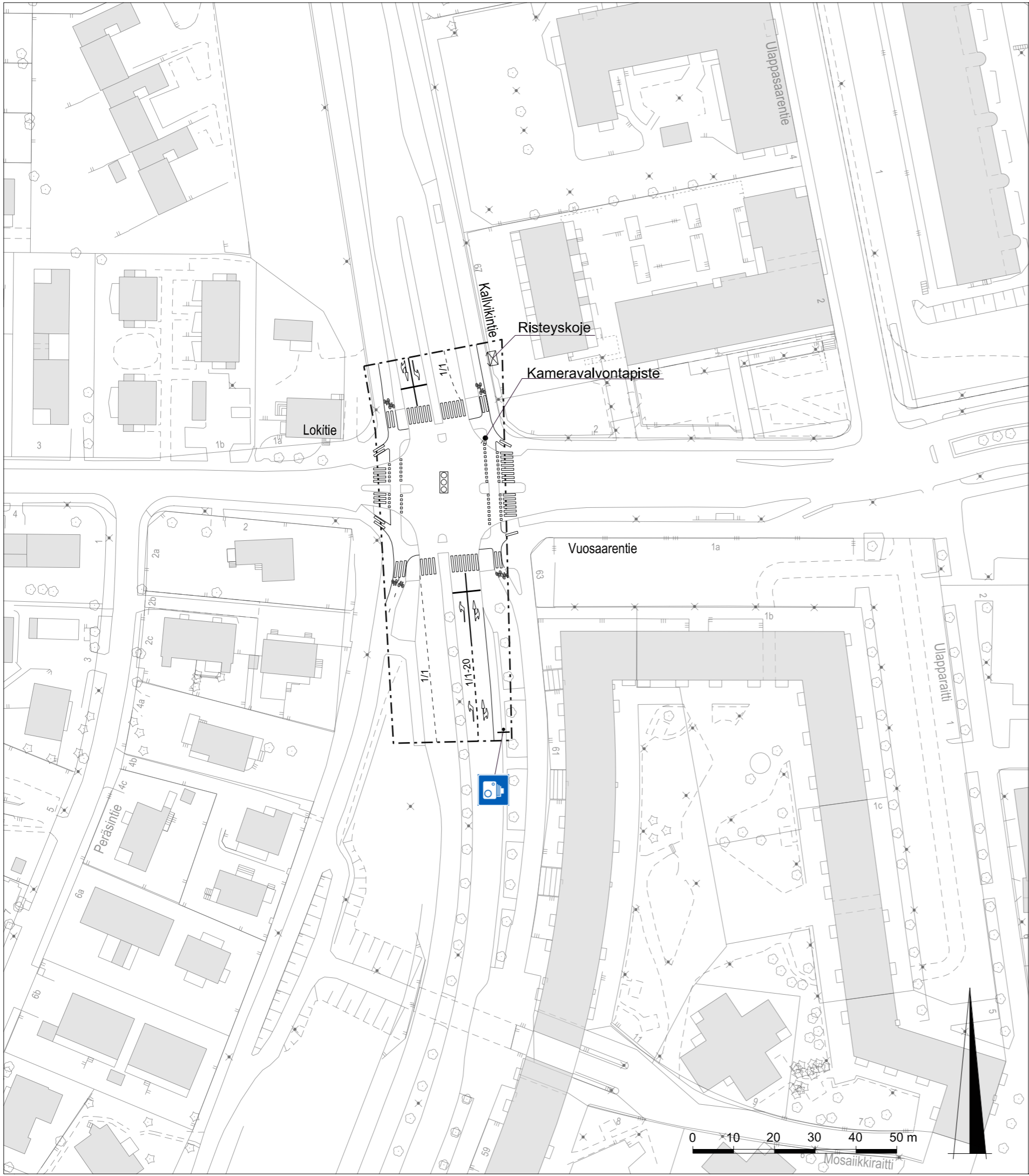
		Kaupunkiympäristön toimiala		Liikenne- ja katusuunnittelu	
Kaupunginosa 38, Malmi					
51. Tattariharjuntie x Vanha Helsingintie					
Liikennejärjestely					
Mittakaava	Diaarinro	HEL 2021-004070	Piirustusno	Päiväys	7.5.2021
1:1000	Hanke	2667	(7147)	Muutettu pvm	00.00.0000
	Asemakaava			Tasokoordinaatisto	Hyväksyjä
	Käsittelyt	I Lksp	7.5.2021	Korkeusjärjestelmä	Tarkastanut
			N2000	Laatinut	Inga Valjakka



Automaattisten kameravalvontapisteiden yleissuunnitelman piir. 6894 mukainen


Kontulantie nopeusrajoitus 50 km/h

		Kaupunkiympäristön toimiala		Liikenne- ja katusuunnittelu	
Kaupunginosa 47, Mellunkylä					
56. Kontulantie x Kurkimäentie					
Liikennejärjestely					
Mittakaava	Diaarinro	HEL 2021-004070	Piirustusno	Päiväys	7.5.2021
1:1000	Hanke	2667	(7147)	Muutettu pvm	00.00.0000
	Asemakaava			Tasokoordinaatisto	Hyväksyjä
	Käsittelyt	I Lksp	7.5.2021	Korkeusjärjestelmä	Tarkastanut
			N2000	Laatinut	Inga Valjakka



Automaattisten kameravalvontapisteiden yleissuunnitelman
piir. 6894 mukainen

Kallvikintie nopeusrajoitus 40 km/h

		Kaupunkiympäristön toimiala		Liikenne- ja katusuunnittelu	
Kaupunginosa 54, Vuosaari					
63. Kallvikintie x Vuosaarentie					
Liikennejärjestely					
Mittakaava 1:1000	Diaarinro	HEL 2021-004070	Piirustusno	Päiväys	7.5.2021
	Hanke	2667	(7147)	Muutettu pvm	00.00.0000
	Asemakaava			Tasokoordinaatisto	Hyväksyjä
	Käsittely	I Lksp	7.5.2021	Korkeusjärjestelmä	Tarkastanut
			N2000	Laatinut	Inga Valjakka