


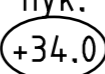


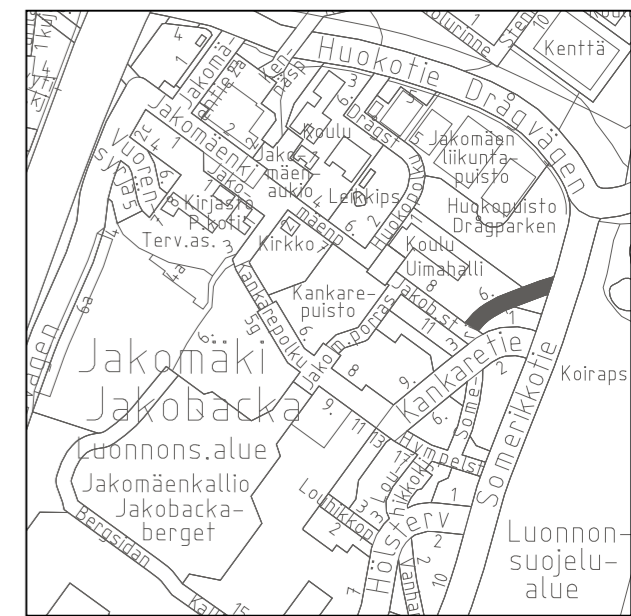


PIIRUSTUSMERKINNÄT

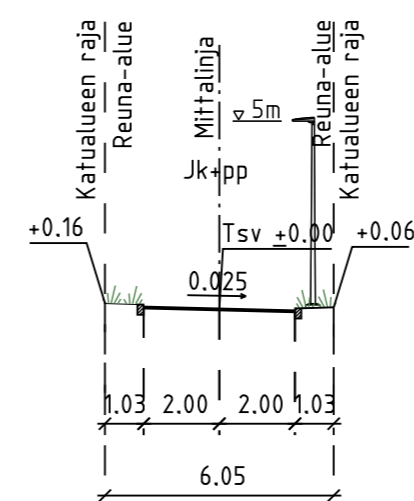
-  Asfaltti jalankulku / pyörätie
-  Nurmi
-  Kadun likimääräinen korkeusasema
-  Kadun nykyinen likimääräinen korkeusasema
-  Reunatuki
-  Valaisin



1:10 000

Kuivatus hoidetaan hulevesiviemärillä

POIKKILEIKKAUS A-A
1:200



Helsinki		Kaupunkiympäristön toimiala		www.hel.fi	
KAUP.O.SA, OSA-ALUE		41. Suurmetsä, Jakomäki		sähköposti: etunimi.sukunimi@hel.fi	
SOMERIKKOPOLKU välillä Jakomäenpolku - Somerikkotie					
Katusuunnitelma					
MK	LIITTYY	NRO	KHS		
1:500	KORVAA	31021/1	KYLK		
1:200	KORVATTU	TASOKOORDINAATISTO: ETRS-GK25	HYV.	23.11.2018	R. Putkonen
	ASEMAKAAVA	12495	TARK.	23.11.2018	I. Rantanen
	LIIKENNES.	6784	PROJ.	23.11.2018	S. Hurskainen
		KORKEUSJÄRJESTELMÄ: N2000	HYV.	21.11.2018	I. Taipale
			TARK.	21.11.2018	K. Kärkkäinen
			LAAT.	21.11.2018	M. Heikkinen



Ramboll Finland Oy
PL 25, Säterinkatu 6
02601 ESPOO
puh. 020 755 611