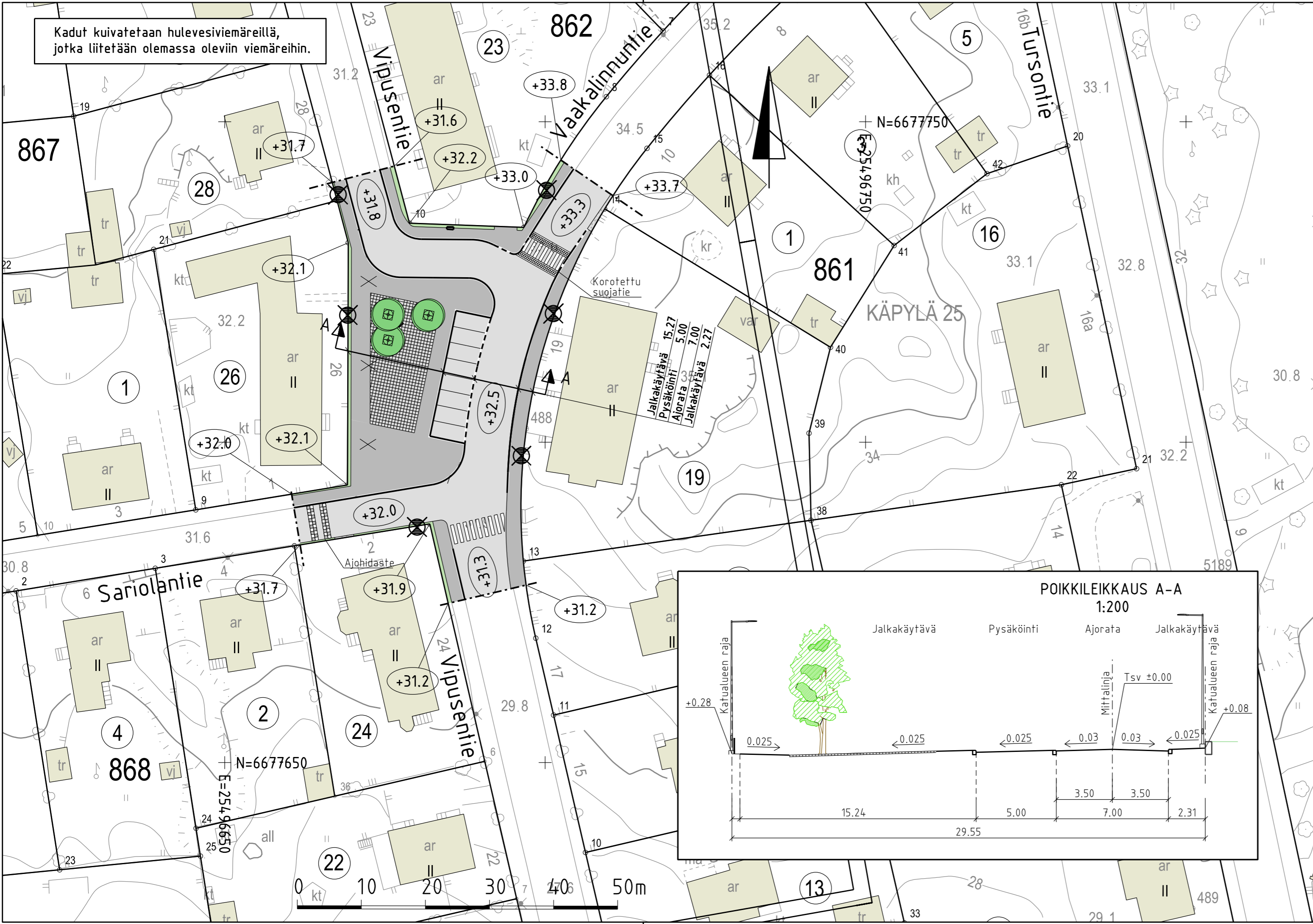
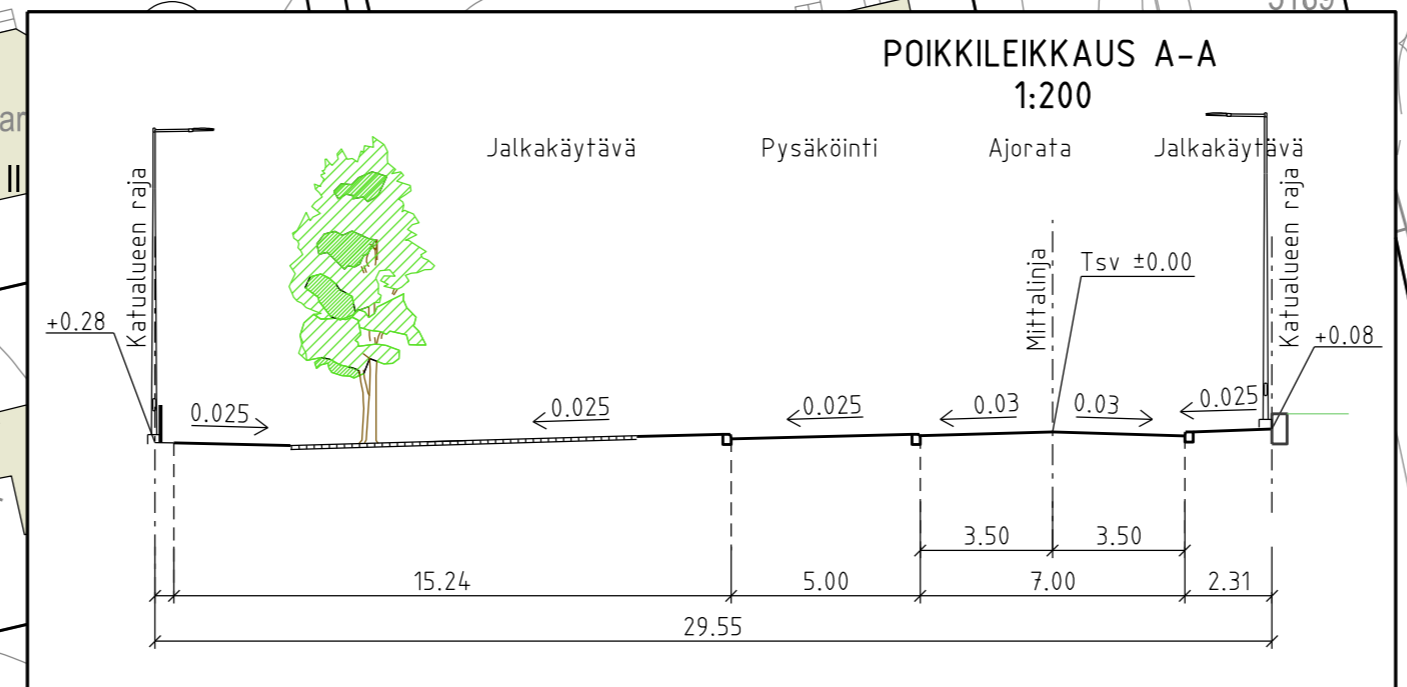


Kadut kuivatetaan hulevesiviemäreillä,
jotka liitetään olemassa oleviin viemäriin.

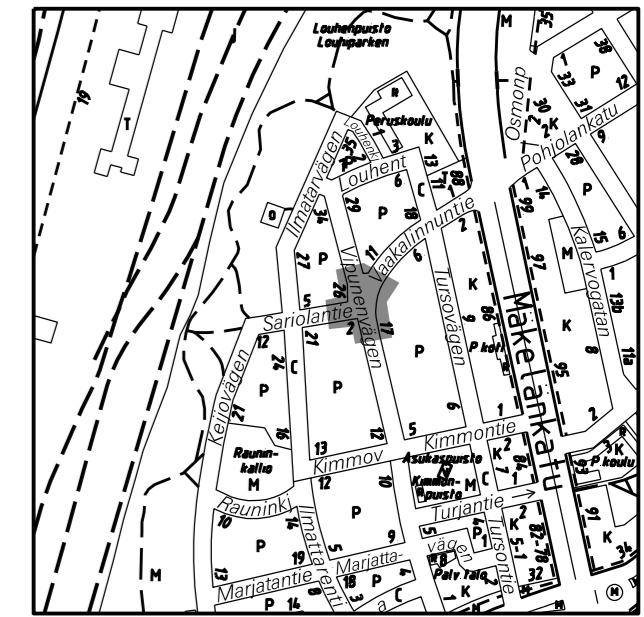


Jalkakäytävä	15.27
Pysäköinti	5.00
Ajorata	7.00
Jalkakäytävä	2.27



PIIRUSTUSMERKINNÄT

- Ajorata, asfalttia
- Jalkakäytävä, asfalttia
- Nurmetus
- Noppakiveys, harmaa
- Istutettava lehtipuu, juuristoritilä, rungonsuoja
- Kadun likimääräinen korkeusasema
- Nykyinen valaisinpylväs
- Penkki
- Reunatuki, luonnonkivi, harmaa
- Madallettu reunatuki, luonnonkivi, harmaa



1:10 000

Helsinki Kaupunkiympäristön toimiala www.hel.fi
sähköposti: etunimi.sukunimi@hel.fi

KAUP.O.SA, OSA-ALUE
25. Käpylä, Käpylä

VIPUSENTIE
Sariolantien ja Vaakalinnuntien risteyksessä

Katusuunnitelma

MK	LIITTYY	NRO	KHS	
1:500	KORVAA	30957/2	KYLK	
1:200	KORVATTU	TASOKOORDINAATISTO: ETRS-GK25	HYV.	19.8.2019 R. Putkonen
	ASEMAKAAVA	KORKEUSJÄRJESTELMÄ: N2000	TARK.	19.8.2019 I. Rantanen
	LIIKENNES.		PROJ.	19.8.2019 S. Hurskainen
			HYV.	19.8.2019 K. Manninen
			TARK.	19.8.2019 T. Pyrhönen
			LAAT.	19.8.2019 N. Ollova

FCG FCG Suunnittelu ja teknikka Oy
Osmontie 34, PL 950
00601 Helsinki
Puh. 0104090
www.fcg.fi