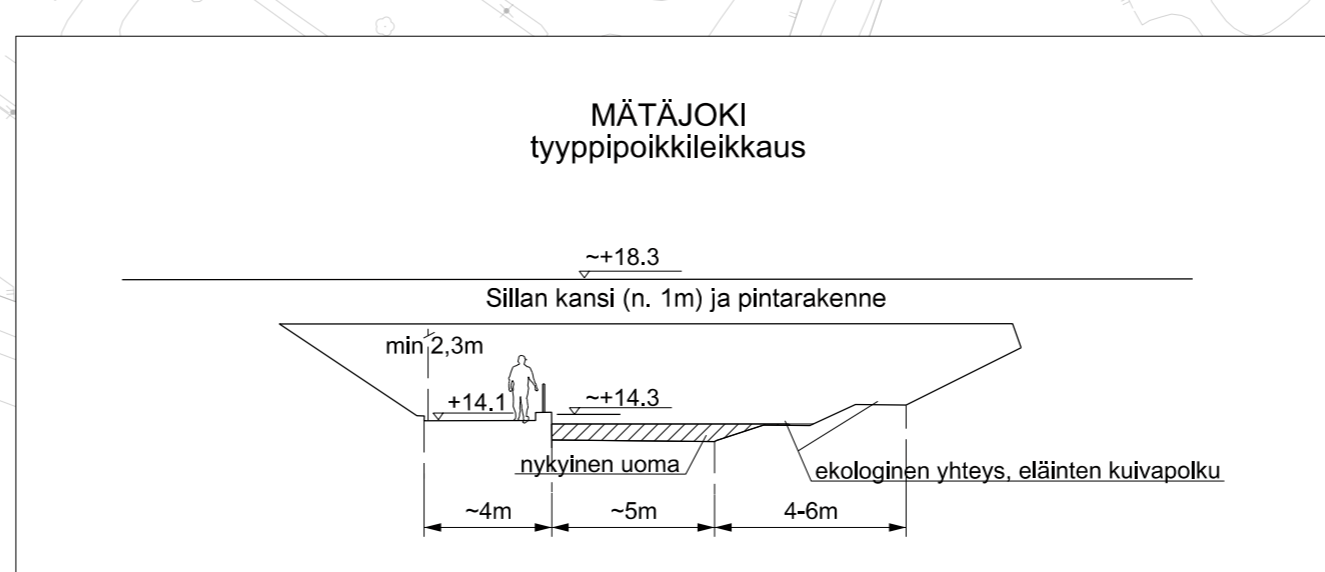
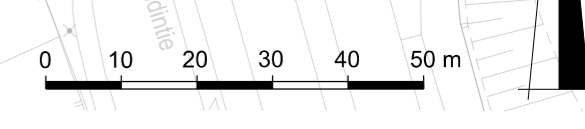


SELITE

- Suunnitelma-alueen raja
- Kaava-alueen raja
- Liikennevalot
- Jalkakäytävä
- Yhdistetty jalankulku ja pyörätie
- Pyörätie jalankulun tasossa
- Pyöräkaista, maalattu
- Pyöräkaista
- Pyörätie, 3-taso
- Istuskaista
- Koroke / erotuskaista
- Pysäkki
- Raitiotie
- Raitiotie, nummirata
- Pysäköinti
- Pyöräpysäköinti
- Yliajettava koroke
- Uusi istutettava puu



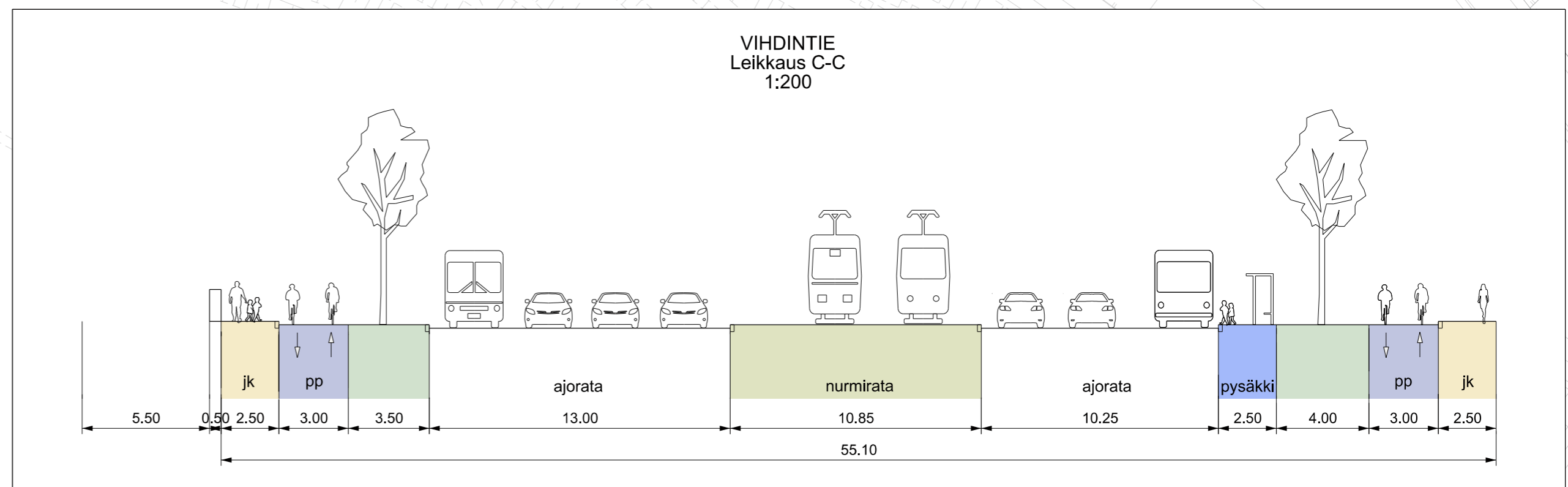
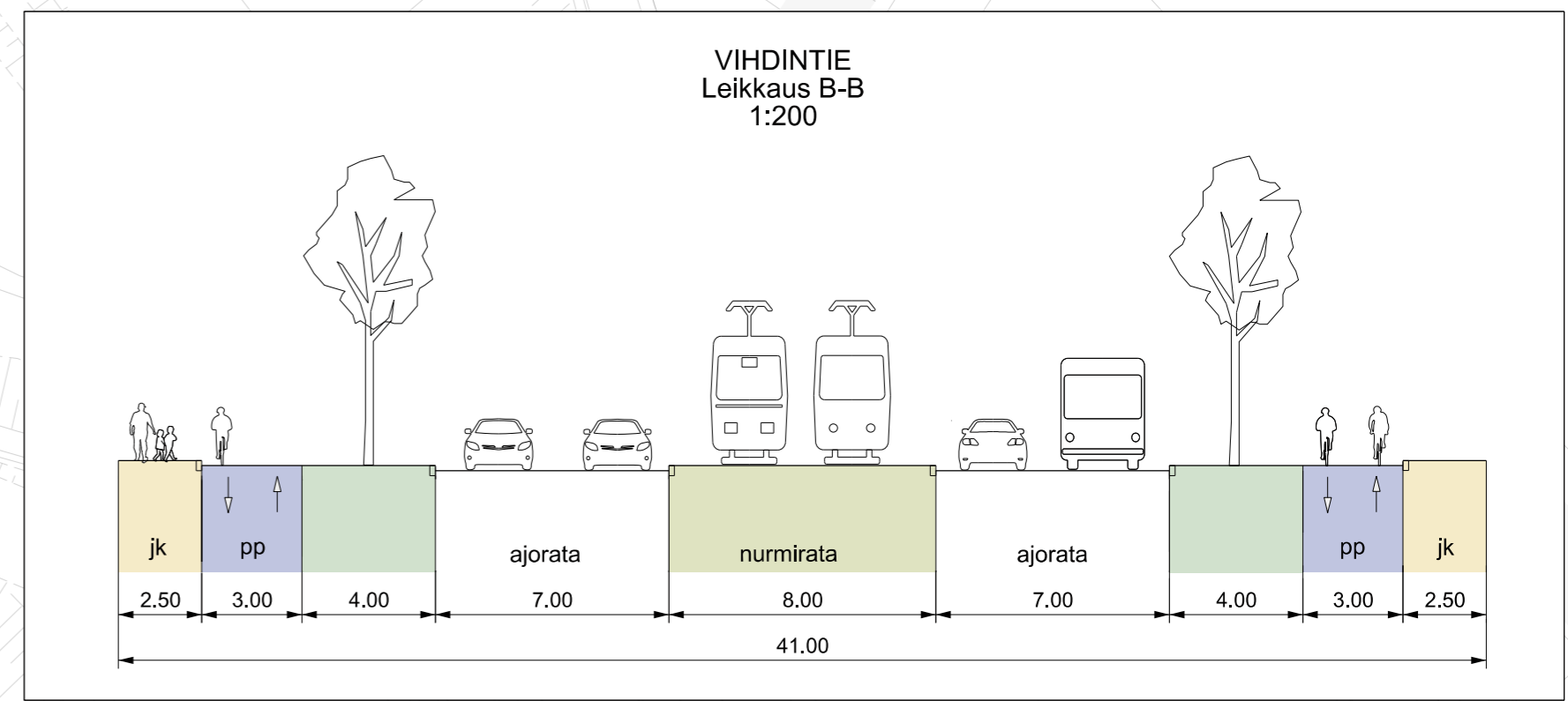
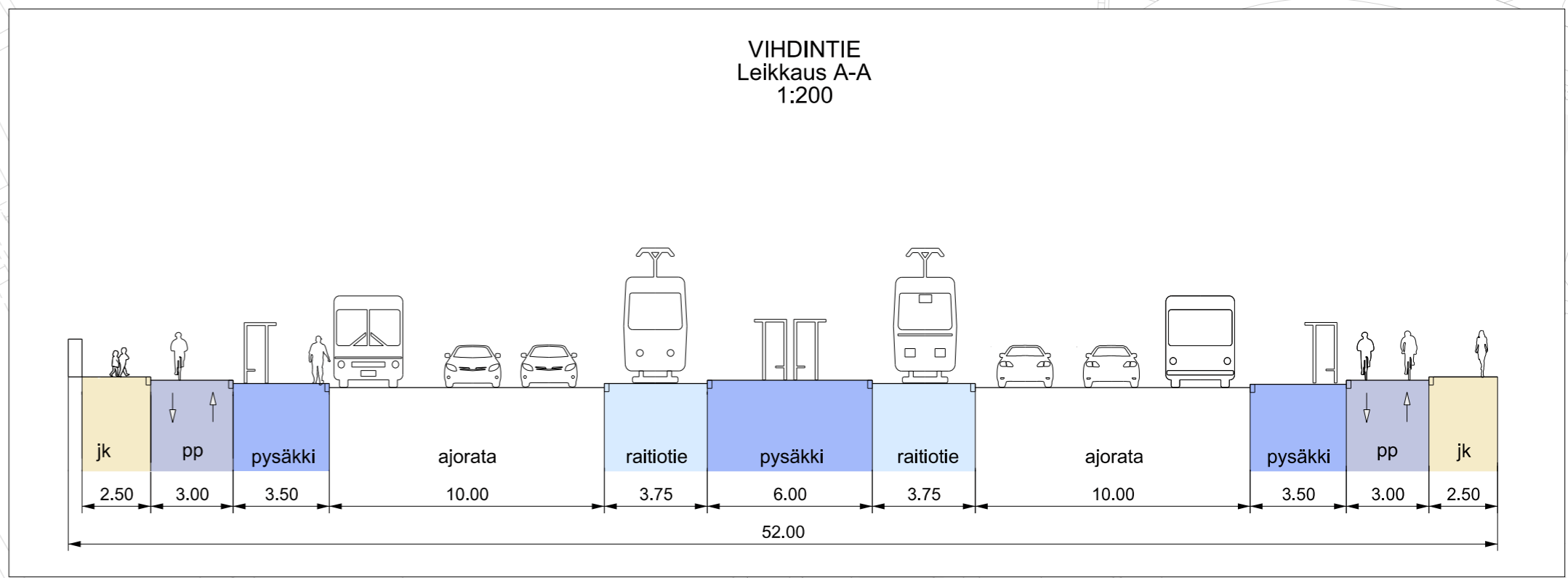
Helsinki		Kaupunkiympäristön toimiala	Liikenne- ja katusuunnittelu	
Kaupunginosa 29, Haaga				
HUOPALAHDENTIEN POHJOISPÄÄN, PITÄJÄNMAENTIEN ITÄPÄÄN JA VIHDINTIEN KESKIOSAN LIIKENNEJÄRJESTELYT 1/3				
Liikennesuunnitelma				
Mittakaava	Diagrammi	HEL 2020-003717	Piirustusno	Päiväys
1:1000	Hanke	5704.7	7222	8.11.2022
Asemakaava	Käsitellyt	12756	Tasokoordinaatio	Muutettu pvm
I	Kylk	8.11.2022	ETRS-GK25	Hyväksyjä
			Kohdeajajärjestelmä	Tarkastanut
			N2000	Jouni Korhonen
				Laatunut
				Markus Ahtiainen



Liikennejärjestelyt tarkentuvat jatkosuunnittelussa

Liitty piirustukseen 7321
Liitty piirustukseen 7223

Liitty piirustukseen 7222



Korttelialueen järjestelyt tarkentuvat jatkosuunnittelussa

Korttelialueen järjestelyt tarkentuvat jatkosuunnittelussa

Liikennejärjestelyt tarkentuvat jatkosuunnittelussa

Korttelialueen järjestelyt tarkentuvat jatkosuunnittelussa

Korttelialueen järjestelyt tarkentuvat jatkosuunnittelussa

Liitty piirustukseen 7224

SELITE

- Suunnitelma-alueen raja
- Kaava-alueen raja
- ⊗ Liikennevalot
- Jaikakäytävä
- Yhdistetty jalankulku ja pyörätie
- Pyörätie jalankulun tasossa
- Pyöräkaista, maalattu
- Pyöräkaista
- Pyörätie, 3-taso
- Istutuskaista
- Koroke / erotuskaista
- Pysäkki
- Raitiotie
- Raitiotie, nurmirata
- Pysäköinti
- Pyöräpysäköinti
- Yliajettava koroke
- Uusi istutettava puu

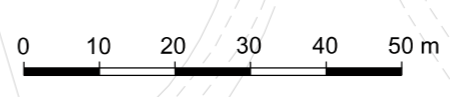
Helsinki Kaupunkiympäristön toimiala Liikenne- ja katusuunnittelu

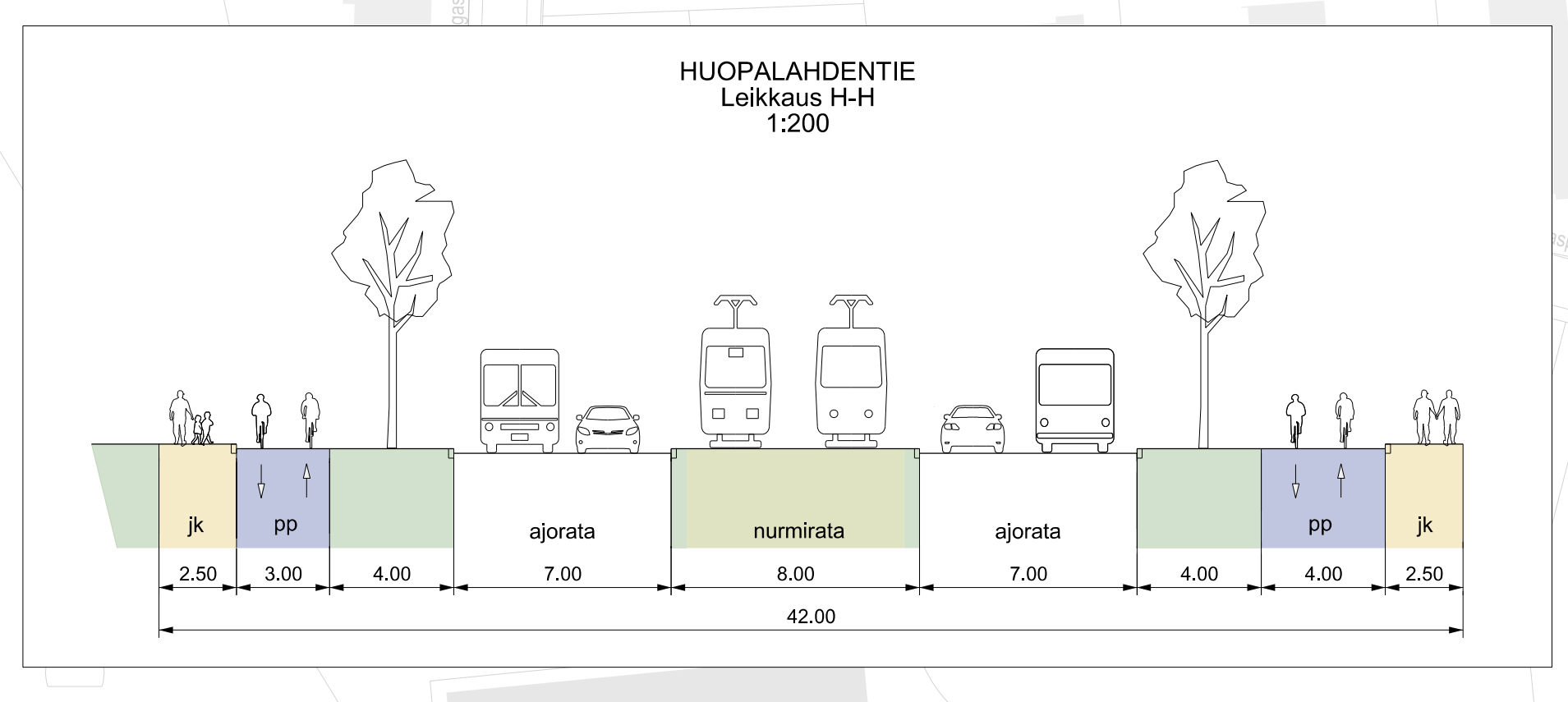
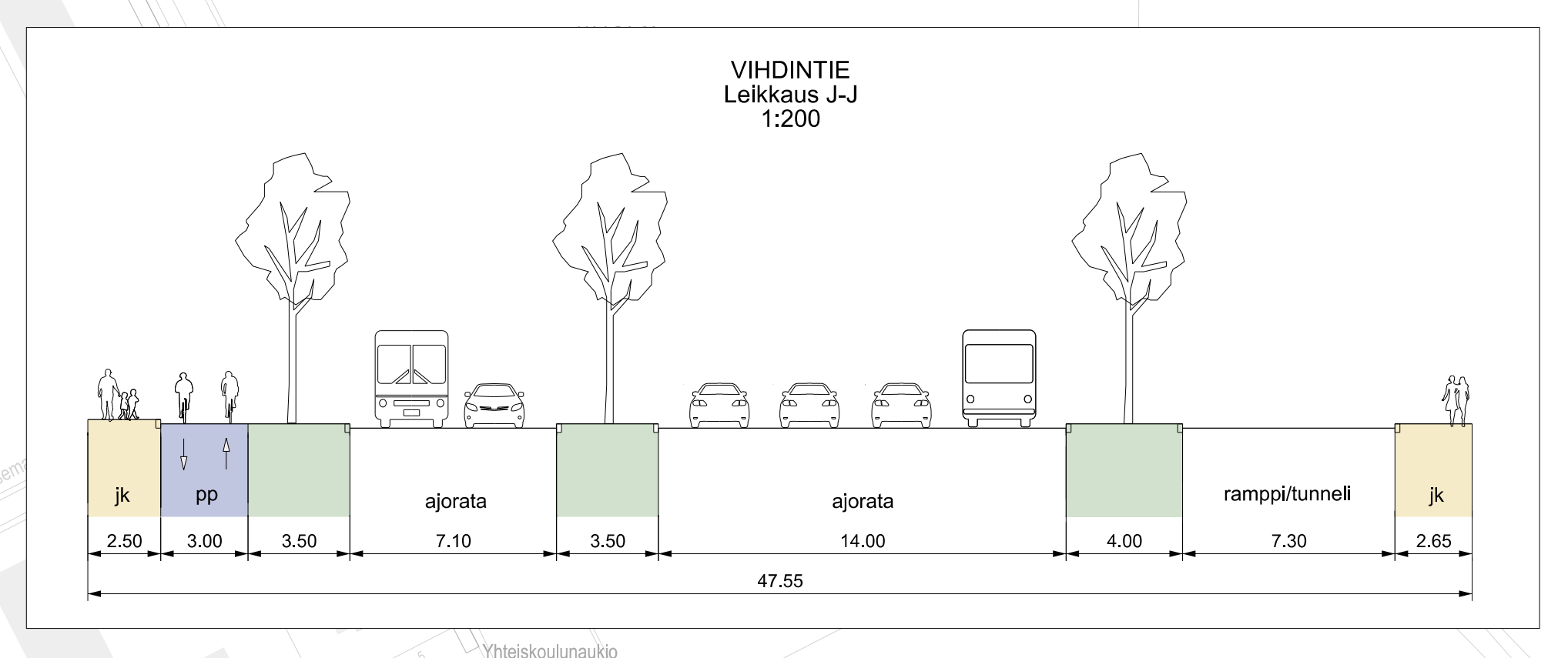
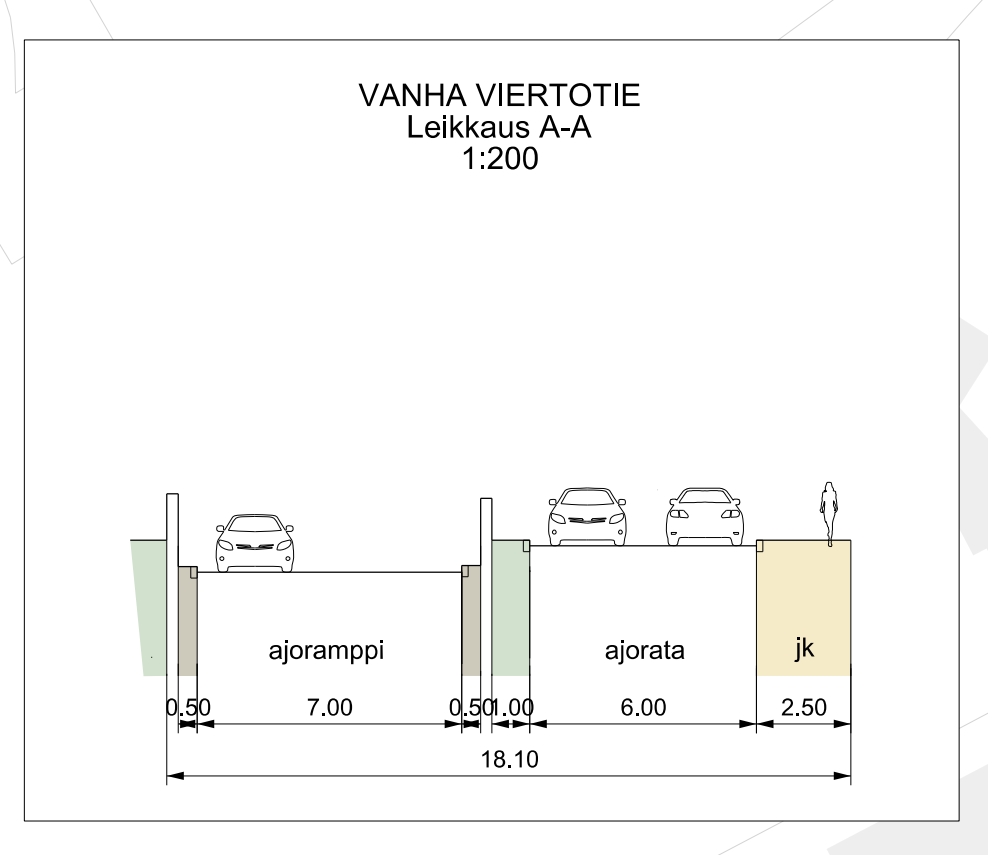
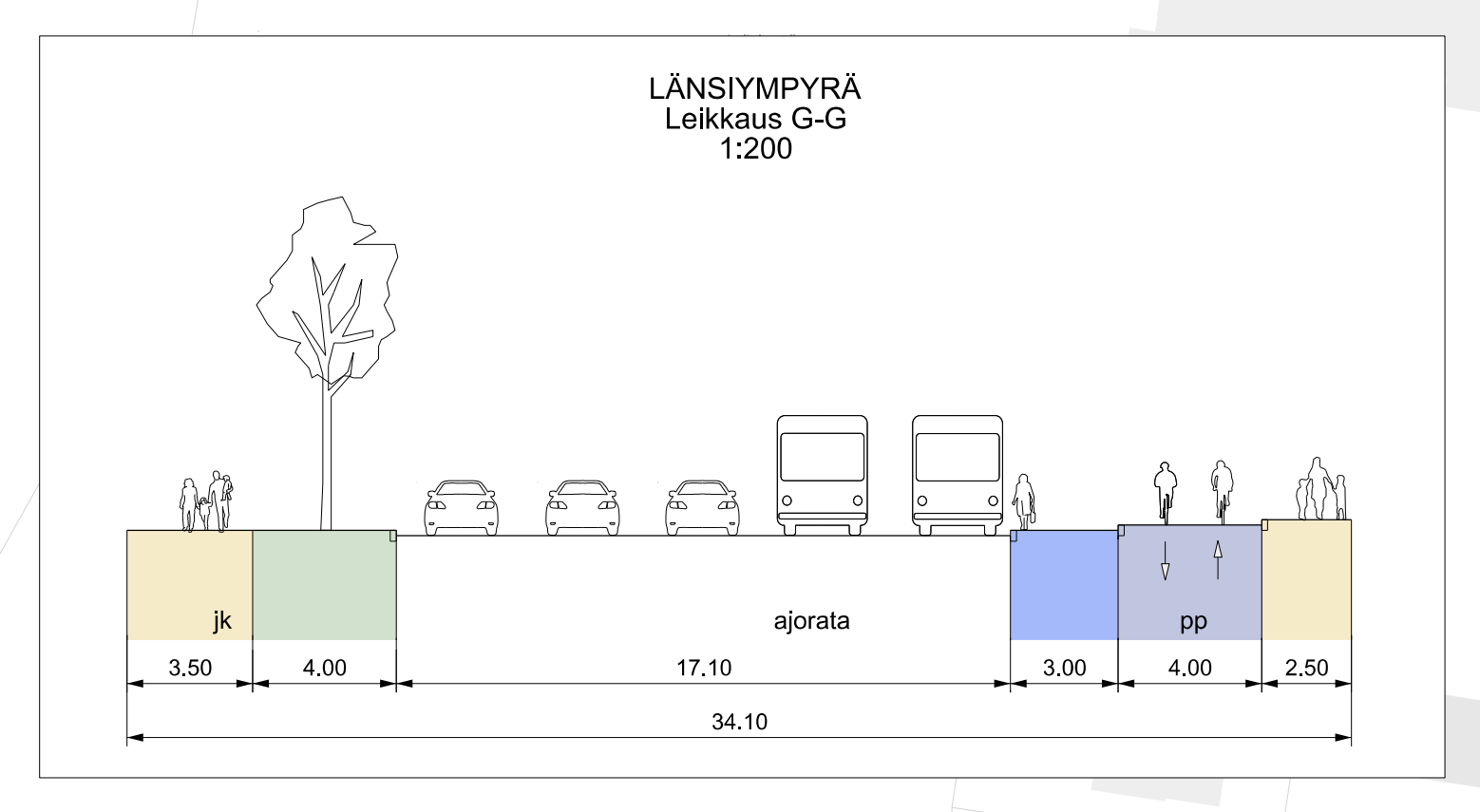
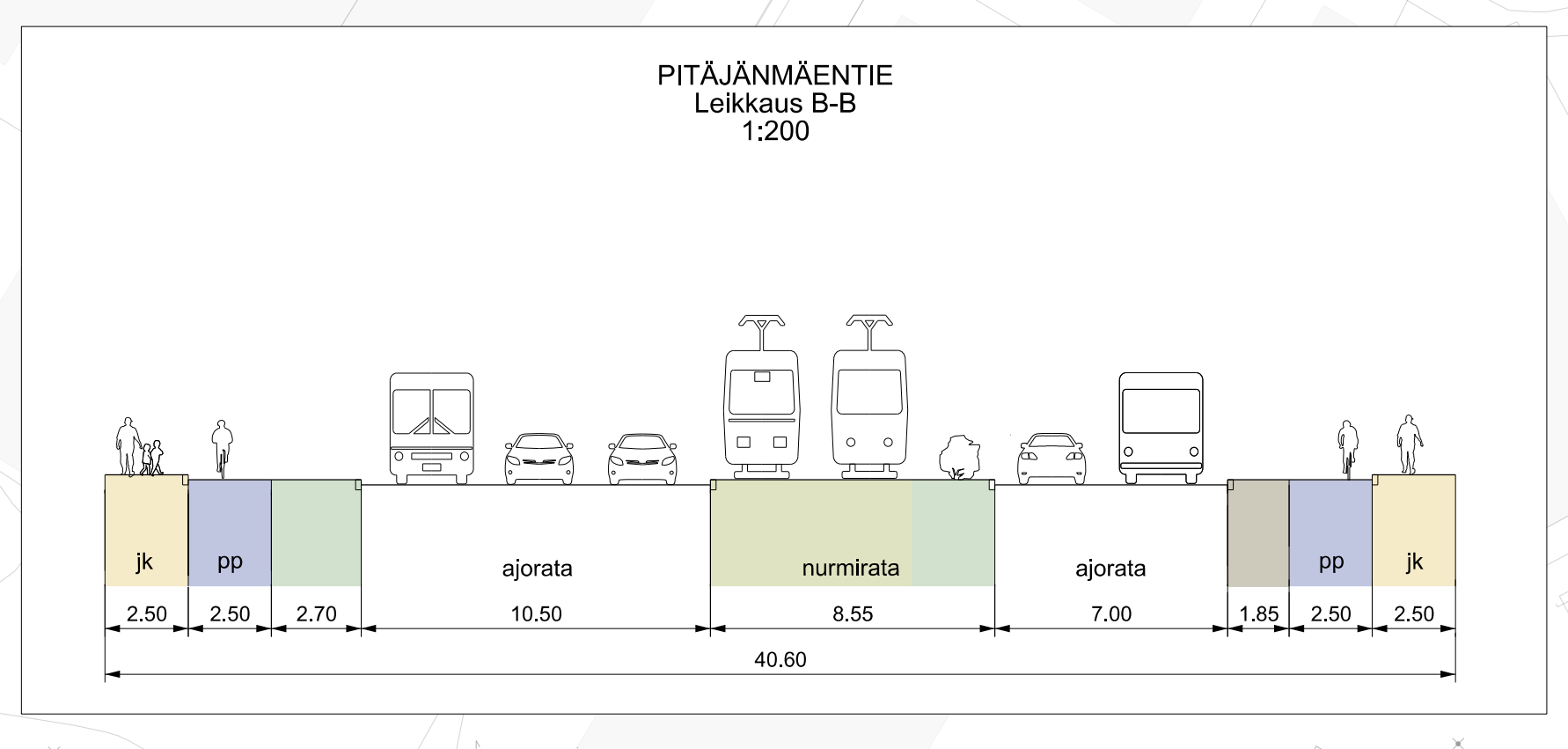
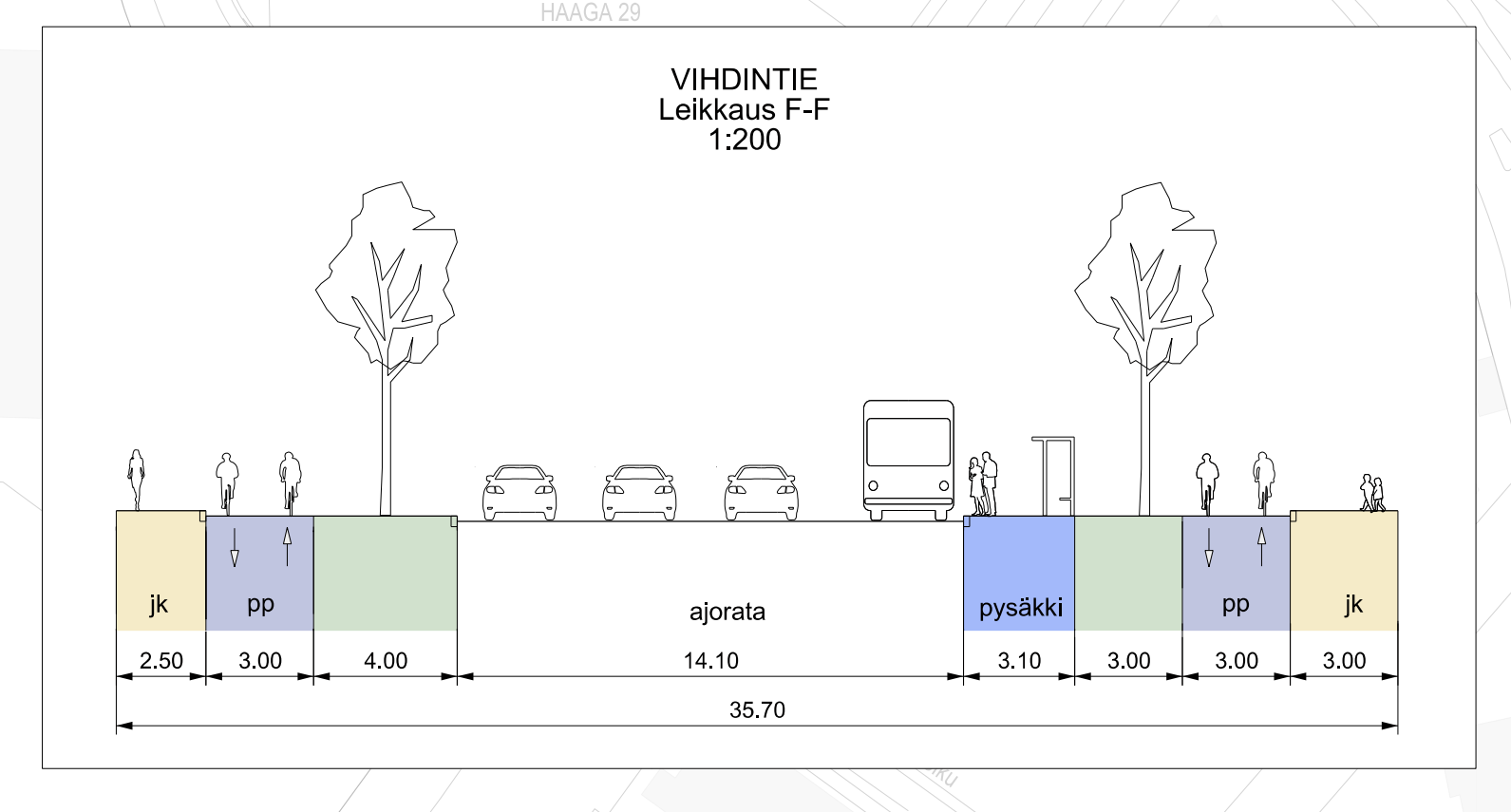
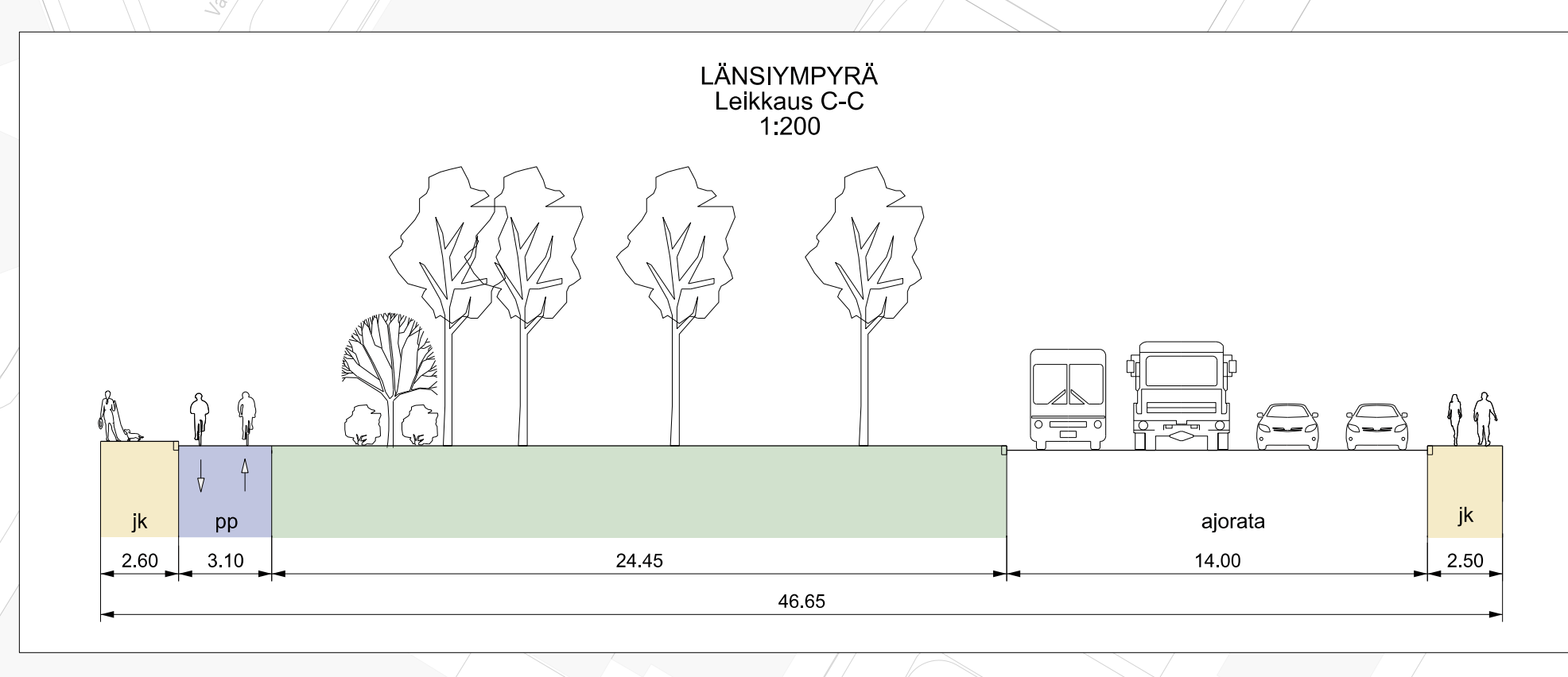
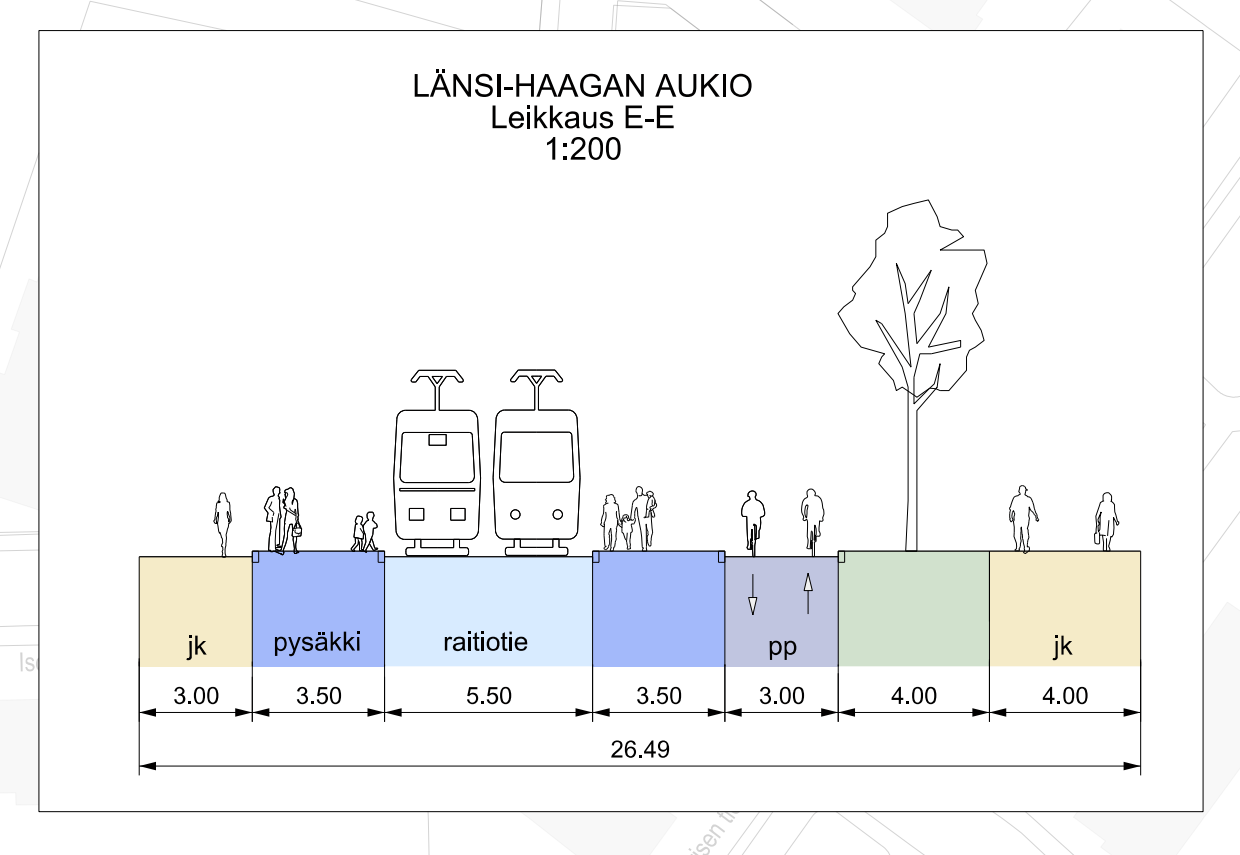
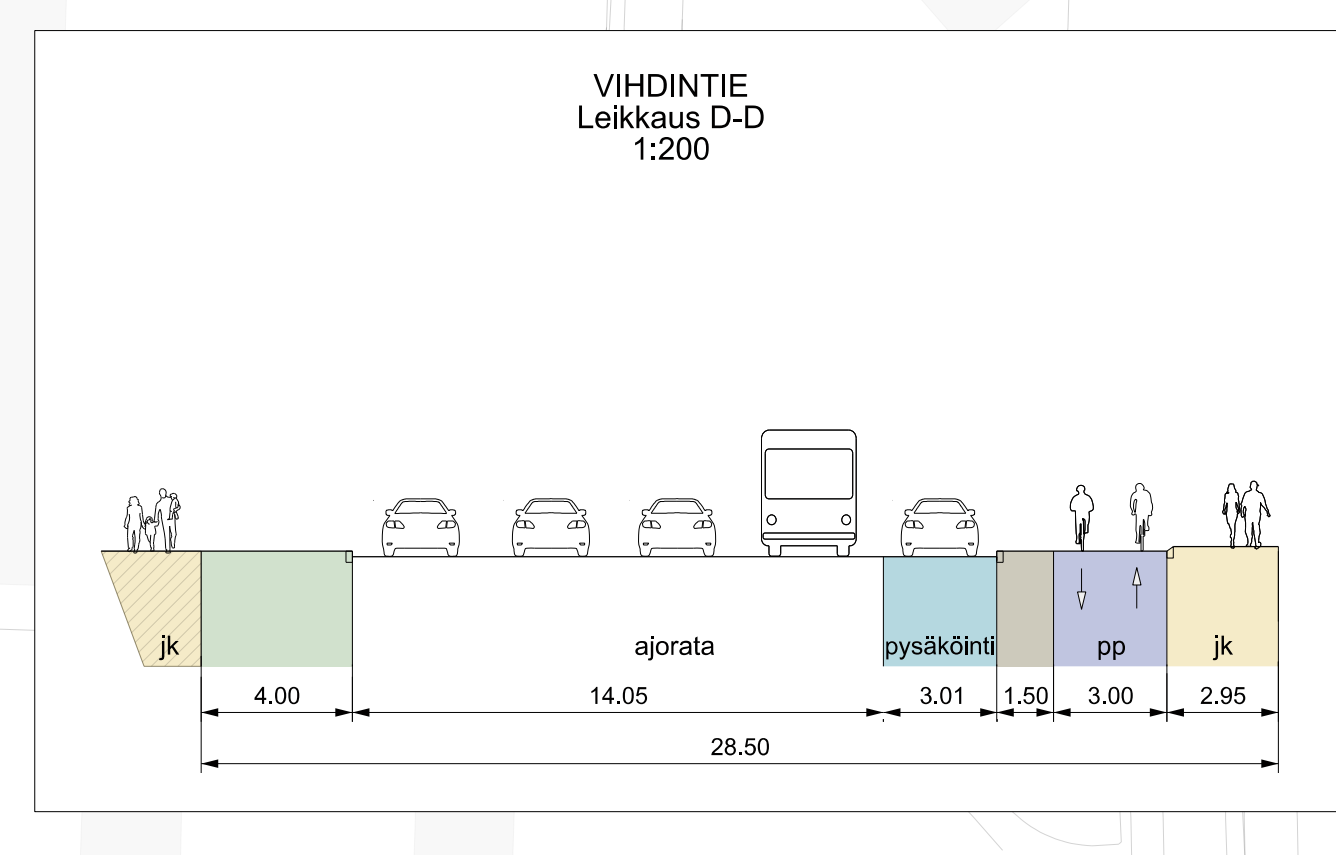
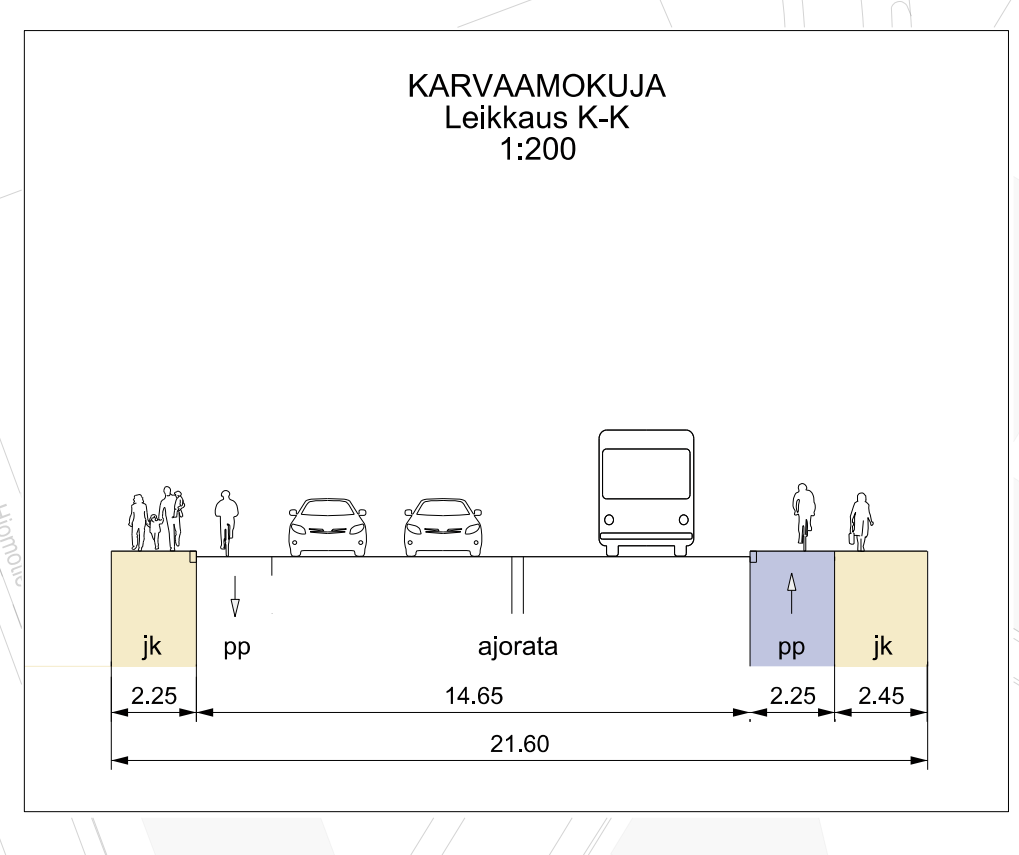
Kaupunginosa 29, Haaga

HUOPALAHDENTIEN POHJOISPÄÄN, PITÄJÄNMAENTIEN ITÄPÄÄN JA VIHDINTIEN KESKIOSAN LIIKENNEJÄRJESTELYT 2/3

Liikennesuunnitelma

Mittakaava	1:1000	Diagnoosi	HEL 2020-003717	Piirustusno	7223	Päiväys	8.11.2022
Hanke	5704_7	Tasokoordinaatio	ETRS-GK25	Korkeusjärjestelmä	N2000	Muutettu pvm	
Asemakaava	12756	Käsitellyt	I	Kylk	8.11.2022	Hyväksyjä	Reetta Putkonen
		Tarkastanut				Laatunut	Jouni Korhonen
							Markus Ahtiainen





- SELITE**
- Suunnitelma-alueen raja
 - - - Kaava-alueen raja
 - ⊗ Liikennevalot
 - Jaalkakäytävä
 - Yhdistetty jalankulku ja pyörätie
 - Pyörätie jalankulun tasossa
 - Pyöräkaista, maalattu
 - Pyöräkaista
 - Pyörätie, 3-taso
 - Istutuskaista
 - Koroke / erotuskaista
 - Pysäkki
 - Railiotie
 - Railiotie, nummirata
 - Pysäköinti
 - Pyöräpysäköinti
 - Ylijätettävä koroke
 - Uusi istutettava puu

Helsinki Kaupunkiympäristön toimiala Liikenne- ja katusuunnittelu

Haaga
29. Haaga

HUOPALAHDENTIEN POHJOISPUOLEN, PITÄJÄNMAENTIEN ITÄPUOLEN JA VIHDINTIEN KESKIOSAN LIIKENNEJÄRJESTELY 3/3

Likenneuunnittelu
Mittakaava: Suunnitelma: HEL 2020-003717
Päivä: 8.11.2022

1:1000
Suunnittelija: 5704
Tarkastaja: 12756
Käytetty: I Kyllä
8.11.2022

Projekti: **7224**
Tasokoodin nimi: ETRS-GK25
Kohdejärjestelmä: N2000

Päätökseen: Riitta Pulkkinen
Tarkastus: Jouni Korhonen
Suunnittelija: Markus Ahlström

