








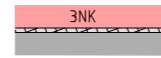




PIIRUSTUSMERKINNÄT

-  Jalkakäytävä ja pyörätie asfaltilla
Pyörätie punainen asfaltti
 -  Lehtipensas, matala
 -  Havupensas, matala
 -  Nurmi
 -  Luonnonkivilaatta, harmaa
 -  Noppakivi, harmaa
 -  Reunatuki
 -  Madallettu reunatuki
 -  Noppakiviraita
 -  Kadun likimääräinen korkeusasema
 -  Valaisinylväs
 -  Penkki
- Katu kuivatetaan hulevesiviemäreillä



Helsinki Kaupunkiympäristön toimiala		www.hel.fi sähköposti: etunimi.sukunimi@hel.fi	
KAUP.OSA, OSA-ALUE 39. Tapaninkylä, Tapanila			
POHJOISBAANA välillä Sammaltori - Smoltinkulku Jk+Pp välillä Smoltinkulku - Suurmetsäntie Pyörätiesuunnitelma			
MK	LIITTYY	NRO	KHS
1:500,	KORVAA	30885/1	KYLK
1:200	KORVATTU	TASOKOORDINAATISTO: ETRS-GK25	HYV. 23.4.2018 R. Putkonen
	ASEMAKAAVA	KORKEUSJÄRJESTELMÄ: N2000	TARK. 23.4.2018 I. Rantanen
	LIIKENNES.	6704-0	PROJ. 23.4.2018 S. Hurskainen
			HYV. 19.4.2018 M. Eriksson
			TARK. 19.4.2018 M. Eriksson
			LAAT. 19.4.2018 J. Lehto



WSP Finland Oy
Heikkiläntie 7
00210 Helsinki
Puh: 0207 864 11