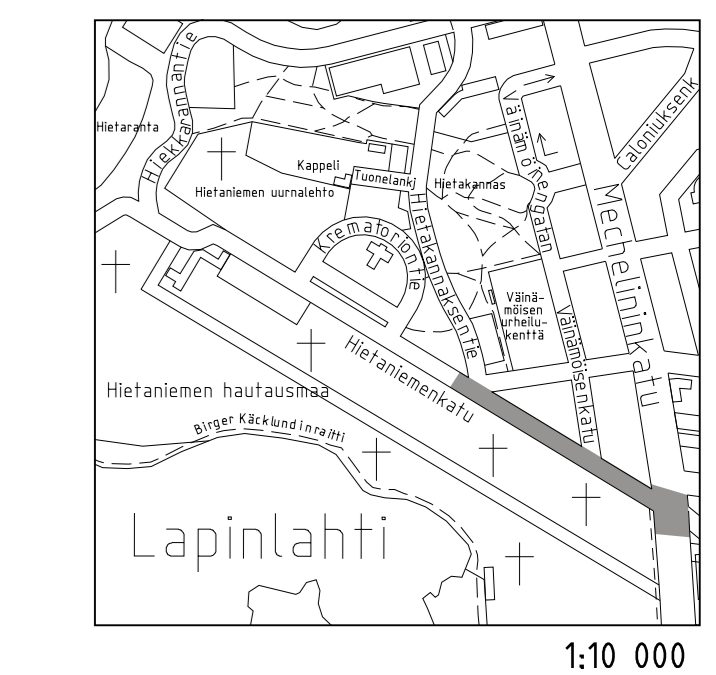
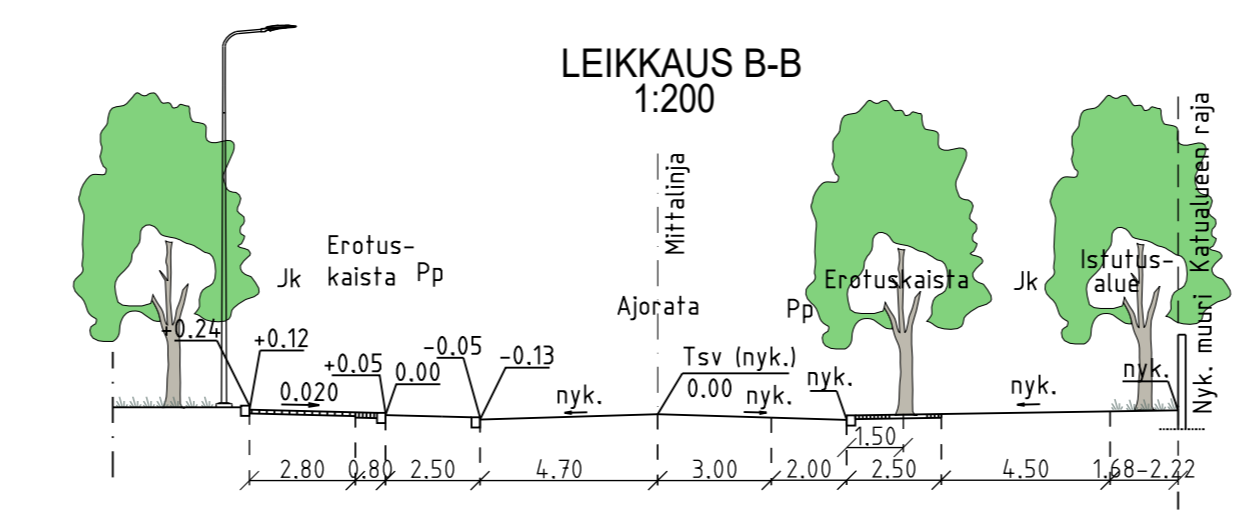
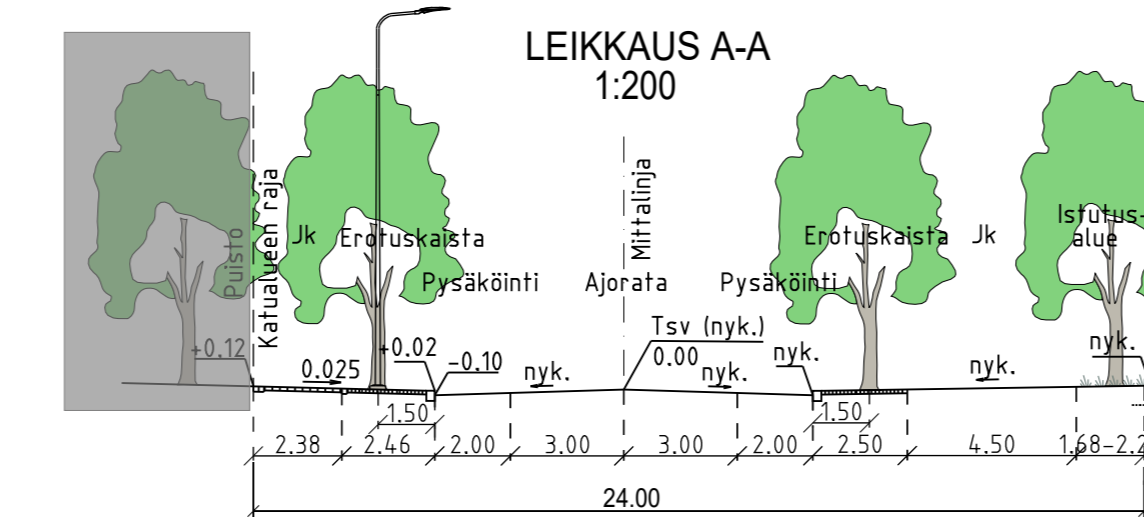


- PIIRUSTUSMERKINNÄT**
- Asfaltti, ajorata/jk+pp-tie
-Suojateiden kohdalla varoitusalue
valkoista luonnonkivilaattaa
 - Punaruskea asfaltti, pyöräkaista/-tie
 - Musta kiveys linja-autopysäkillä
-huomioraita valkoista betonikiveä
 - Maatiili, keltainen
 - Noppakiveys, sekaväri
 - Lehtipensas/perennaistutus
 - Nurmetus
 - Kahden kiven harmaa nupukiviraita
 - Noppakiviraita, leveys 30...50 cm
 - Reunatuki, luonnonkivi, punainen V220h
 - Madallettu reunatuki, luonnonkivi, punainen V220h
 - Luiskattu reunatuki, luonnonkivi, punainen V220h
 - Valaisinpylväs
 - Nyk. yhteiskäyttöpylväs
 - Roska-astia
 - Poistettava vanha lehtipuu
 - Istutettava lehtipuu tukikehikolla
 - Istutettava lehtipuu
 - Nykyinen säilytettävä lehtipuu
 - Nykyinen siirrettävä lehtipuu
-Siirto n. 40cm
 - Liikennevalo-ohjattu liittymä
 - Kadun likimääräinen korkeusasema
 - Linja-autopysäkki, poistuva pysäkki
- Katu kuivatetaan hulevesiviemärillä.



Puisto
 Jalkakäytävä 2.34
 Erotuskaista 2.46
 Pysäköinti 2.00 nyk.
 Ajorata 6.00 nyk.
 Pysäköinti 2.00 nyk.
 Erotuskaista (2.50) nyk.
 Jalkakäytävä 4.50
 Istutusalue (1.68-2.22) nyk.

Jalkakäytävä 2.38
 Erotuskaista 2.46
 Pysäköinti 2.00 nyk.
 Ajorata 6.00 nyk.
 Pysäköinti 2.00 nyk.
 Erotuskaista (2.50) nyk.
 Jalkakäytävä 4.50
 Istutusalue (1.68-2.22) nyk.



Helsinki Kaupunkiympäristön toimiala		www.hel.fi	
KAUP. OSA, OSA-ALUE 13. Etu-Töölö		sähköposti: etunimi.sukunimi@hel.fi	
HIIETANIEMENKATU välillä Hietakannaksentie - Meckelininkatu			
Katusuunnitelma			
MK 1:500 1:200	LIITTYÄ KORVAA KORVATTU ASEMAKAAVA LIIKENNES.	NRO 31308/1 TASAKOORDINAATIO: ETRS-GK25 KORKEUSJÄRJESTELMÄ: N2000	KHS KYLK HYV. TARK. PROJ. HYV. TARK. LAAT.
			16.1.2020 16.1.2020 16.1.2020 16.1.2020 16.1.2020 16.1.2020
			R. Putkonen I. Rantainen P. Rantalainen K. Mäntöjoja K. Mäntöjoja J. Lehto
wsp WSP Finland Oy Hämeentie 7 00210 Helsinki Puh: 0207 864 11			