
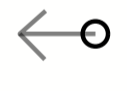






- SELITE:
-  Valvontapiste ja valvontasuunta, uusi kohde
 -  Nykyinen valvontapiste
 -  Aiemmin muissa suunnitelmassa päätetyt valvontapisteet
 -  Pääkatu
 -  Alueellinen kokoojkatu
 -  Maantien ja kadun rajakohta

Helsinki		Kaupunkiympäristön toimiala		Liikenne- ja katusuunnittelu	
Kaupunginosa					
YLEISSUUNNITELMA AUTOMAATTISTEN KAMERAVALVONTAPISTEIDEN KOHTEISTA					
Liikenteen yleissuunnitelma					
Mittakaava	Diariinno	HEL 2018-006442	Piirustuksenro	Päiväys	15.10.2018
1:30000	Hanke	0862_7	6894	Muutettu pvm	
Asemakaava			Tasokoordinaatisto	Hyväksyjä	Reetta Putkonen
Käsitellyt	I	Kylk 6.11.2018	ETRS-GK25	Tarkastanut	Heikki Hälvä
			Korkeusjärjestelmä	Laatinut	Jussi Yli-Seppälä
			N2000		