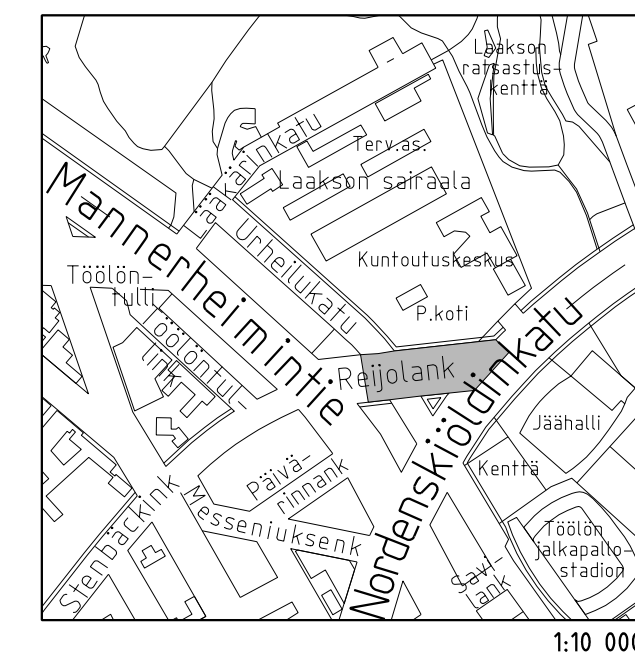
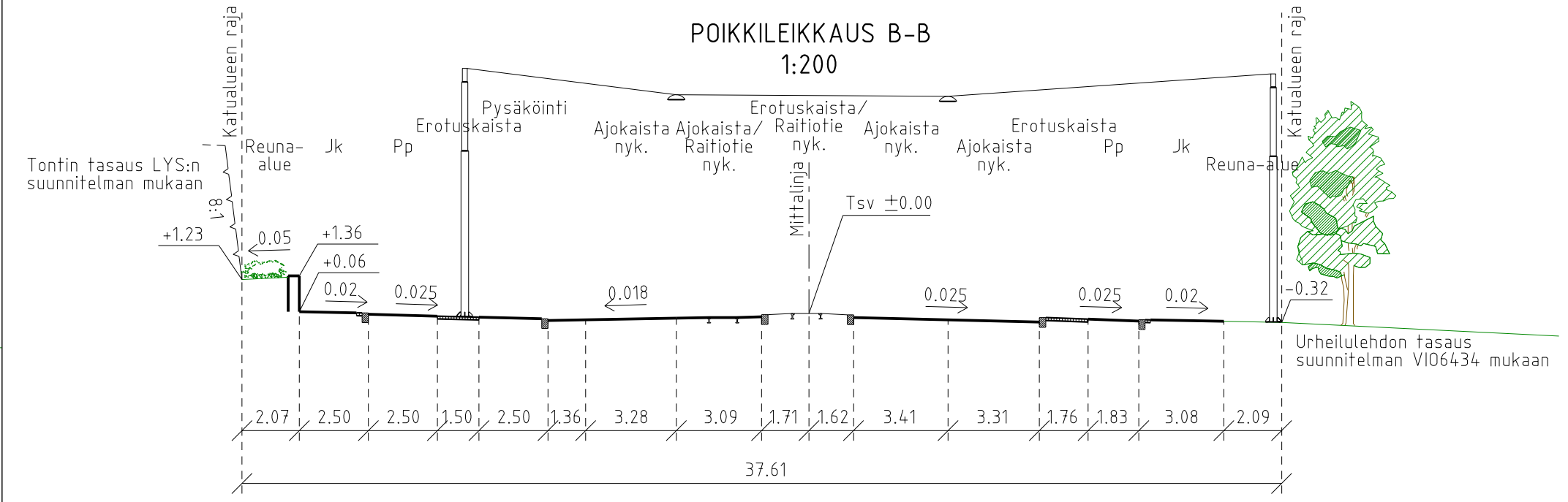
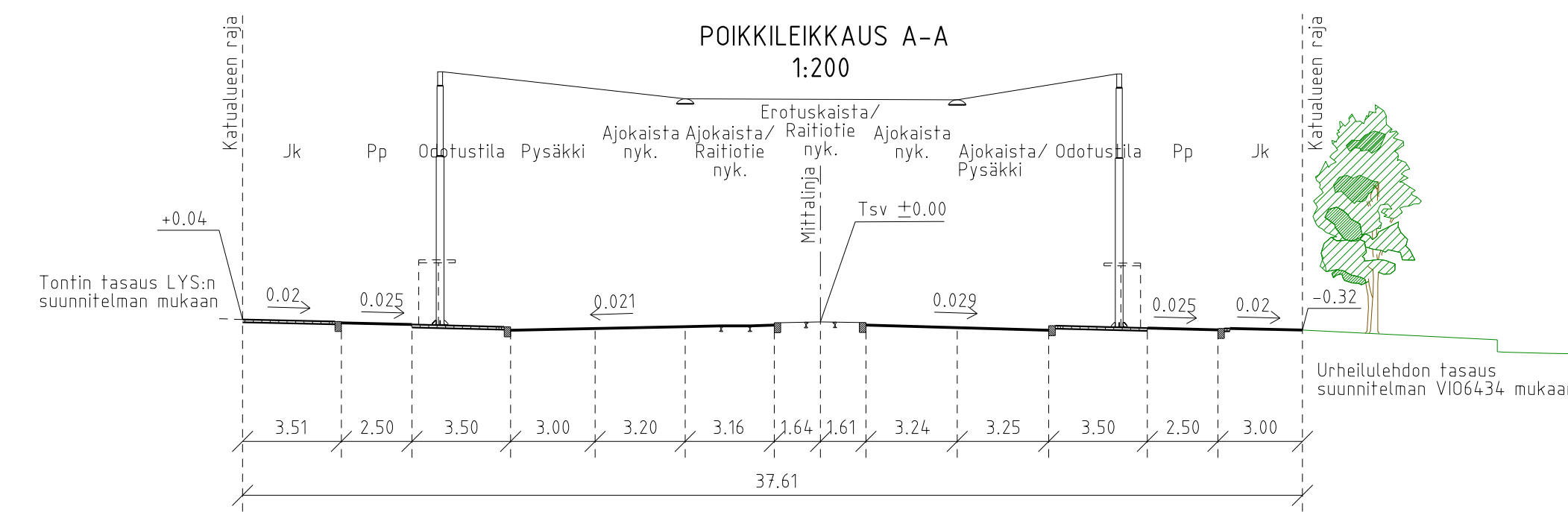


**PIIRUSTUSMERKINNÄT**

- Ajorata/jalkakäytävä ja pp, asfaltti
- Pyöräkaista, punainen, pinnoite
- Luonnonkivilaatoitus, punainen
- Noppakiveys, punainen
- Betonikiveys, musta  
2:n kiven valkoinen betonikiviraita  
3:n kiven harmaa noppakiviraita
- Nurmetus
- Lehtipensas, matala
- Perenna
- Nykyiset pensaat siirretään puistoon
- Istutettava lehtipuu 1 kpl
- Nykyinen lehtipuu 4 kpl
- Poistettava puu 14 kpl
- Kadun likimääräinen korkeusasema
- Tukimuri, luonnonkivi, punainen, nykyiset uusiokäytetään
- Reunatuki, luonnonkivi, punainen, nykyiset uusiokäytetään
- Reunatuki, madallettu/luiskattu, luonnonkivi, punainen, nykyiset uusiokäytetään
- Reunatuki, nykyinen
- 2:n kiven harmaa noppakiviraita
- 2:n kiven punainen noppakiviraita
- 3:n kiven harmaa noppakiviraita
- 3:n kiven punainen noppakiviraita
- Valaisinpylväs
- Poistettava valaisinpylväs
- Pysäkkikatos
- Kaide
- Liikennevalo-ohjattu liittymä
- Kallioleikkaus



Katu kuivatetaan hulevesiviemäreillä, jotka liitetään Reijolakadun olemassa oleviin viemäriin.



Muutettu nykyinen lehtipuu istutettavaksi sairaalan sisäkäynnin edessä / pohjoispuolen pysäkin länsireunassa. Lisätty tukimuurit katualueelle tontin rajalla pohjoisreunassa.		30.9.2024	V. Siltanen	M. Ruuska
Helsinki Kaupunkiympäristön toimiala		www.hel.fi		sähköposti: etunimi.sukunimi@hel.fi
KAUP.O.SA. OSA-ALUE				
18. Laakso				
<b>REIJOLANKATU</b> välillä Urheilukatu - Nordenskiöldinkatu				
Katusuunnitelma				
MK	LIITTYY	NRO	31851/1	KHS
1:500	KORVAA			KYLK
	KORVATTU	TASOKOORDINAATISTO:	ETRS-GK25	HYV.
	ASEMAKAAVA	12681, 1101	KORKEUSJÄRJESTELMÄ:	22.8.2024
	LIKENNES.	7105	N2000	TARK.
				PROJ.
				22.8.2024
				HYV.
				22.8.2024
				TARK.
				22.8.2024
				LAAT.
				22.8.2024



Linnoitustie 6D  
02600 Espoo  
020 747 6000  
www.sitowise.com

