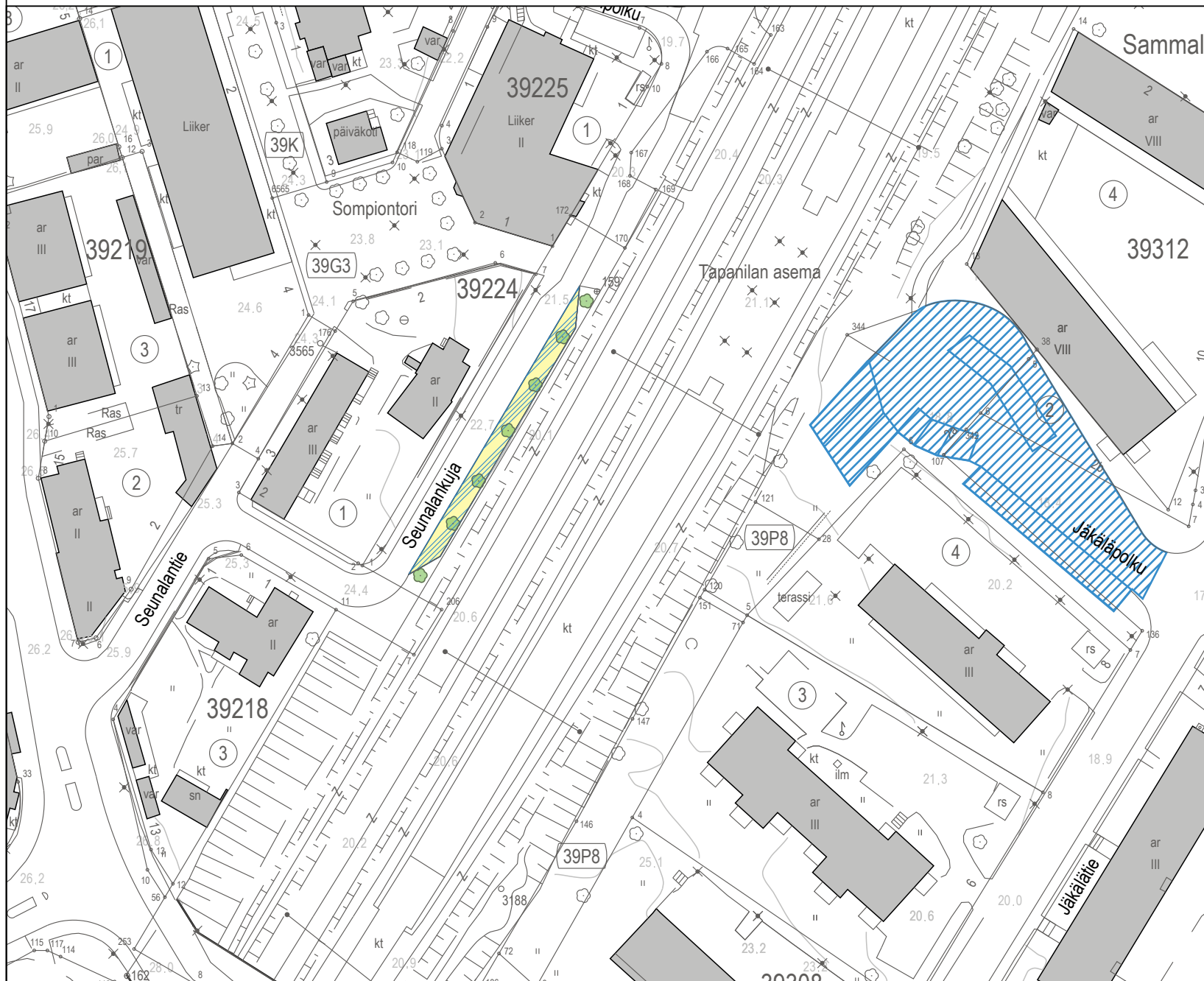






TAPANILA

0 10 20 30 40 50m

mittakaava 1:1 000



-  Pysäköinti, Valtio
-  Pysäköinti
-  Ylläpitoluokka II; 174 m²
-  Puu 7 kpl

Tiedot tarkistettu 27.11.2023

Kiinteistönumeros / tonttinumero	
Osoite	
Seunalankeja 5, 00730 HELSINKI	
Vuokra-aika Alkupaivamaara	Loppupaivamaara
Pinta-ala m ²	Kaavan mukainen / kaytetty / jallella oleva rakennusoikeus m ²
171 / 1475	
Lisätiedot	
Valtion omistuksessa	

PUOTILAN LIITYNTÄPYSÄKÖINTI

0 10 20 30 40 50m
mittakaava 1:1 000



 Pysäköinti

Tiedot tarkistettu 2.3.2022

Kiinteistönumeros / tonttinumero

A) 091-045-0257-0001-002 / 091-045-0257-002-006
B) 091-045-0240-0001-001 ja C) 091-045-0241-001-002

Osoite

A) Vanhanlinnantie 11 ja 13, 00900 HELSINKI
B) Puotilan metrotori 1 ja C) Puotilan Metrokatu 3, 00910 HELSINKI

Vuokra-aika

Alkupaivamaara

Loppupaivamaara

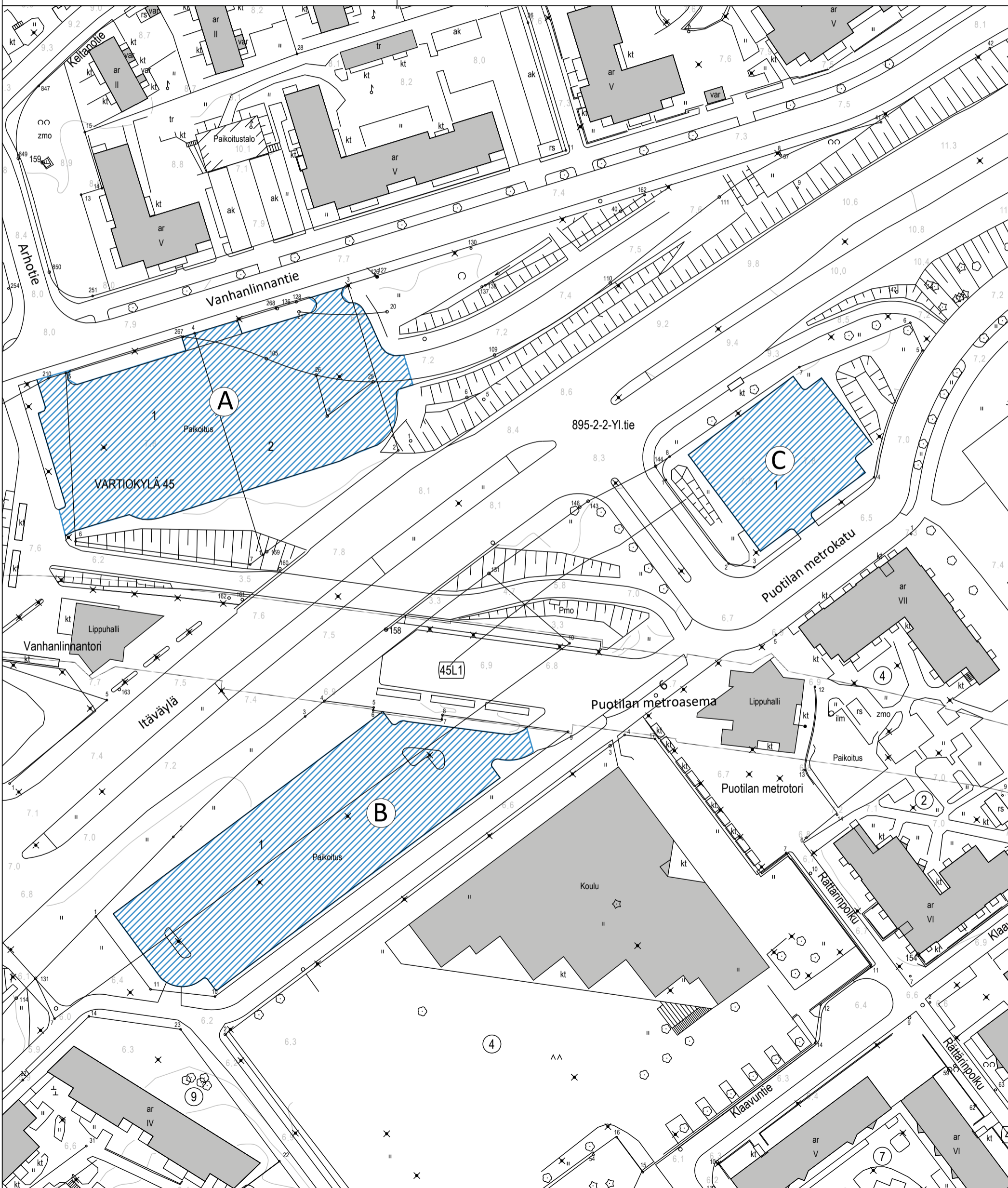
Pinta-ala m²

Kaavan mukainen / käytetty / jäljellä oleva rakennusoikeus m²

A) 1945/2030
B) 4150 ja C) 1910

Lisätiedot


Sopimus 22968. Kaava 10510 / 27.11.1998.




OULUNKYLÄ

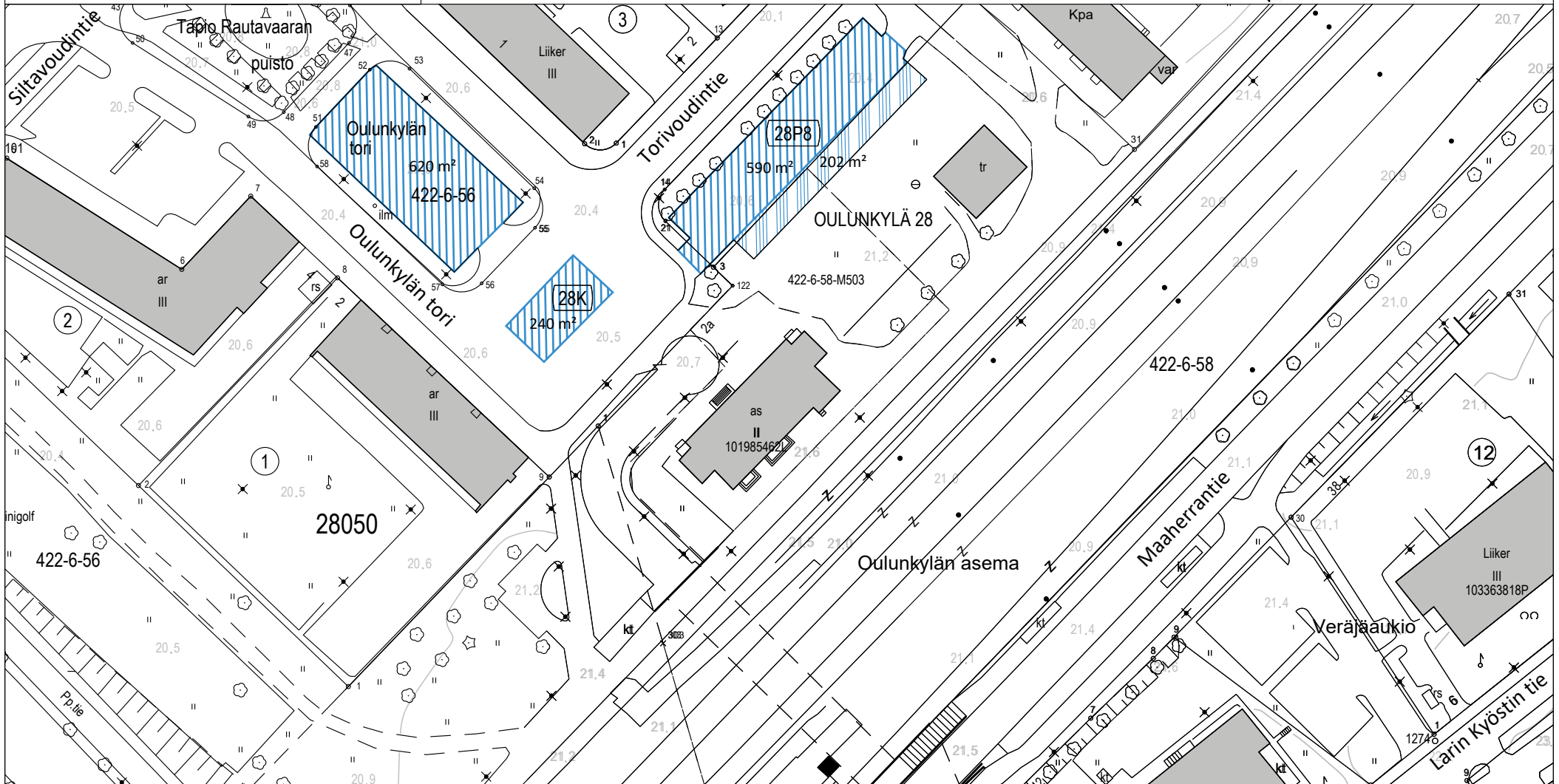
Kiinteistötunnus / tonttinumero	
Osoite	
Torivoudintie 1 / Oulunkylän tori 4 ja 6, 00640 HELSINKI	
Vuokra-aika	Loppupäivämäärä
Alkupäivämäärä	
Pinta-ala m ²	
1450 Helsingin kaupungin alueella	
202 Valtion alueella	
Lisätiedot	
HKL myös rakenteellinen, 862 / 229 m ²	
KYMP	

Tiedot tarkistettu 15.2.2023

 Pysäköinti, Helsingin kaupunki
620 m²/240 m²/590 m²

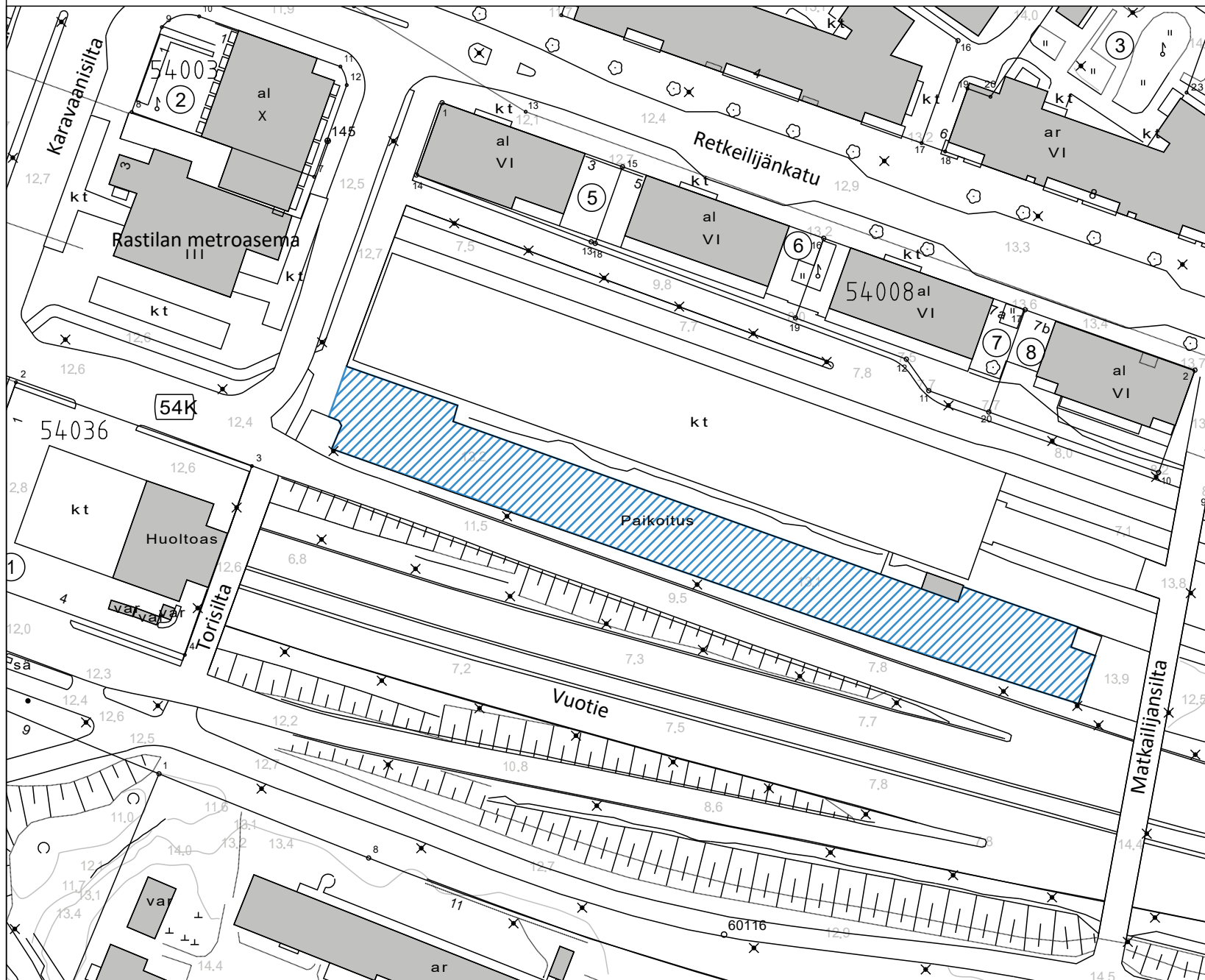
 Pysäköinti, valtion alue
202 m²

0 10 20 30 40 50m
mittakaava 1:1 000



RASTILA, TORISILTA

0 10 20 30 40 50m
mittakaava 1:1 000



 Pysäköinti

Tiedot tarkistettu 14.2.2022

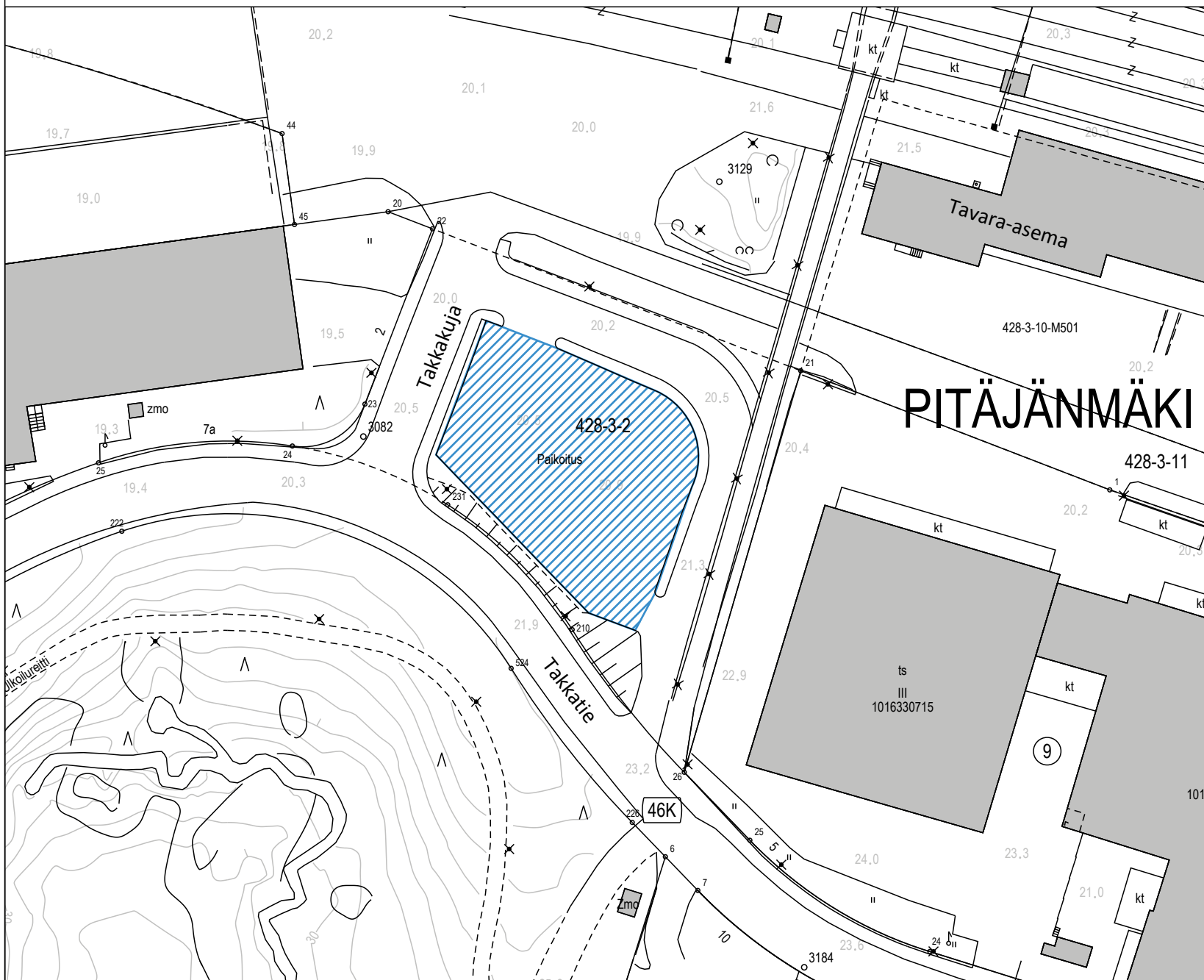
Kiinteistötunnus / tonttinumero	
Osoite	
Torisilta, 00980 HELSINKI	
Vuokra-aika	Loppupäivämäärä
Alkupaivämäärä	
Pinta-ala m ²	Kaavan mukainen / käytetty / jäljellä oleva rakennusoikeus m ²
1757	
Lisätiedot	
HKL myös rakenteellinen, 1591 m ² .	

PITÄJÄNMÄKI

0 10 20 30 40 50m
mittakaava 1:1 000



 Pysäköinti



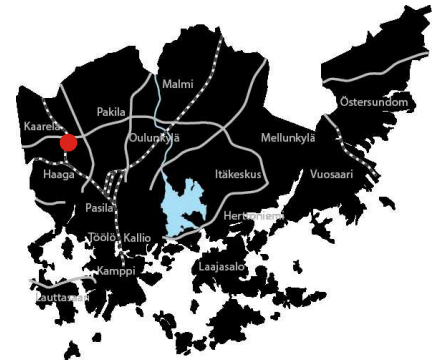
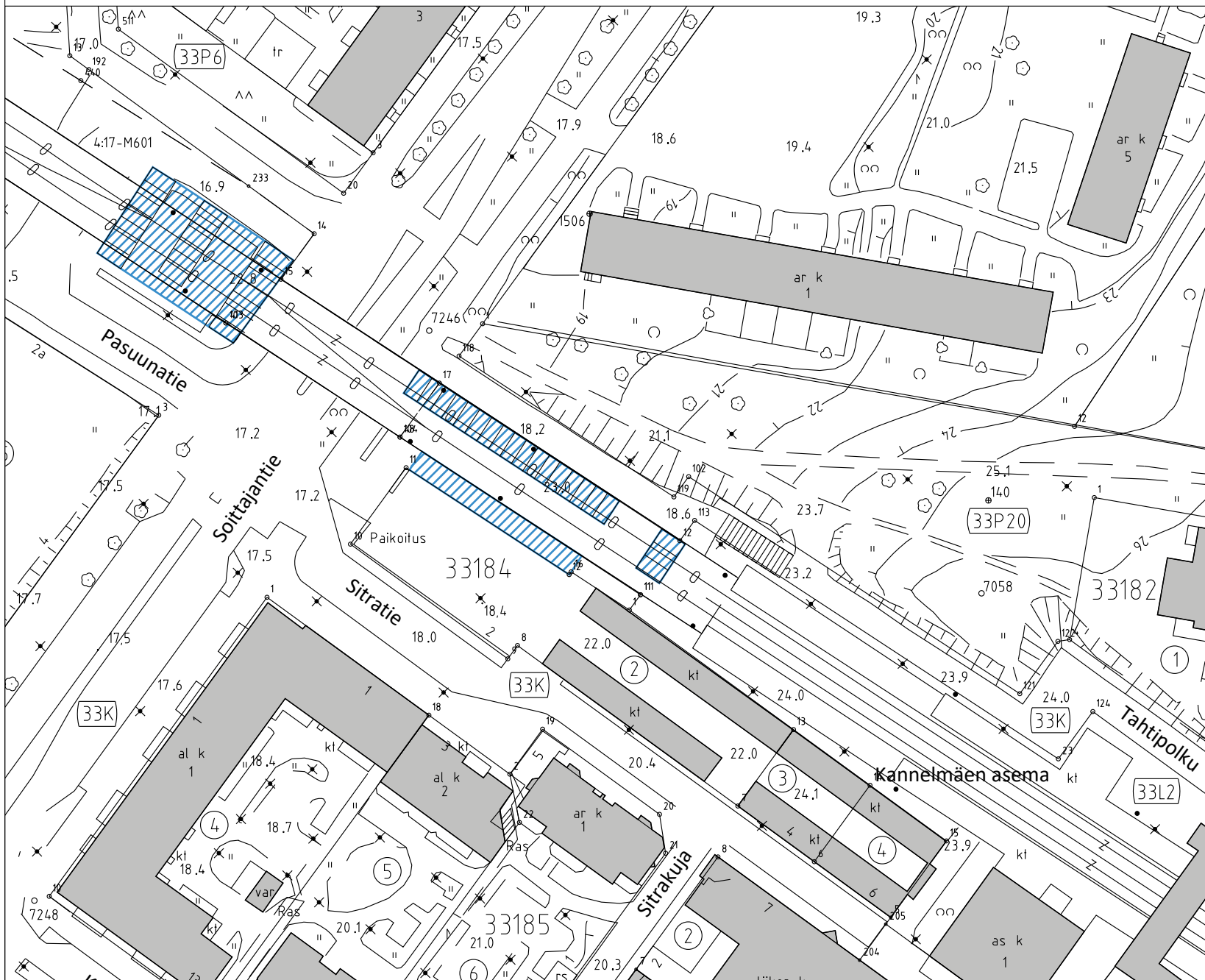
PITÄJÄNMÄKI

Tiedot tarkistettu 7.2.2022

Kiinteistönumeros / tonttinumero	
Osoite	101 Takkakuja, 00370 HELSINKI
Vuokra-aika Alkupäivämäärä	Loppupäivämäärä
Pinta-ala m ²	Kaavan mukainen / käytetty / jäljellä oleva rakennusoikeus m ²
330	
Lisätiedot	HKL myös rakenteellinen 1617 m ²

KANNELMÄKI

0 10 20 30 40 50m
mittakaava 1:1 000



 Pysäköinti

Tiedot tarkistettu 15.2.2023

Kiinteistötunnus / tonttinumero

Osoite
Sitratie 3, 00420 HELSINKI
Soittajantie 4, 00420 HELSINKI

Vuokra-aika
Alkuväivämäärä Loppuväivämäärä

Pinta-ala m²
870
380
Kaavan mukainen / käytetty / jäljellä oleva rakennusoikeus m²

Lisätiedot
HKL myös rakenteellinen 604 m².
HKL myös rakenteellinen 380 m².

Tiedot tarkistettu 28.2.2022

Kiinteistötunnus / tonttinumero

Osoite

Siilitie 1, 00800 HELSINKI
Muuntajankatu 7, 00800 HELSINKI

Vuokra-aika

Alkupäivämäärä

Loppupäivämäärä

Pinta-ala m²

563 / 1488

Kaavan mukainen / käytetty / jäljellä oleva rakennusoikeus m²

1959 / 465

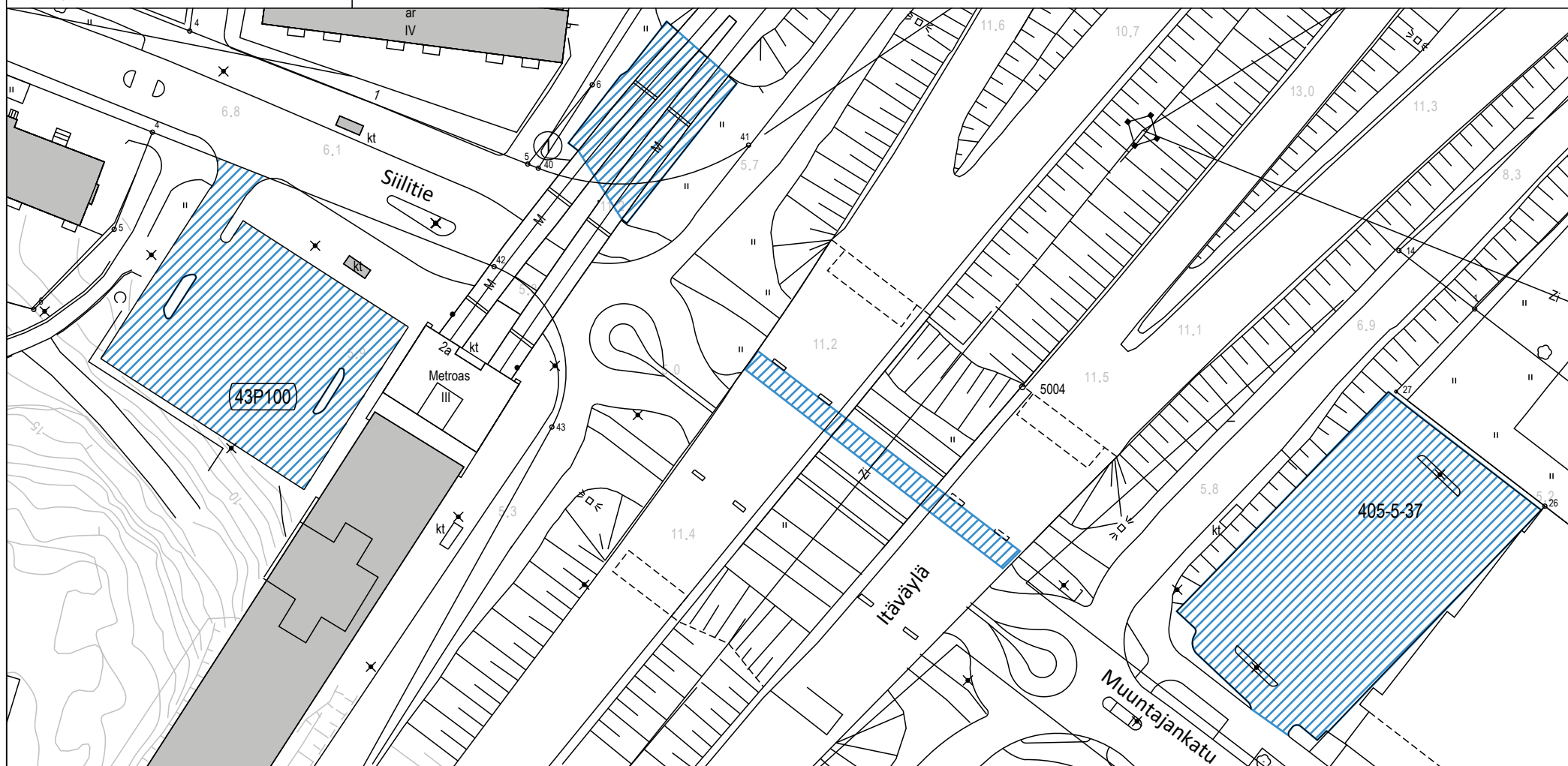
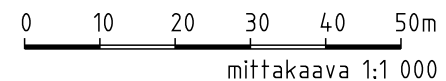
Lisätiedot

HKL myös rakenteellinen 1285 m².HKL myös rakenteellinen 1635 m². / KYMP.

SIILITIE JA MUUNTAJANKATU

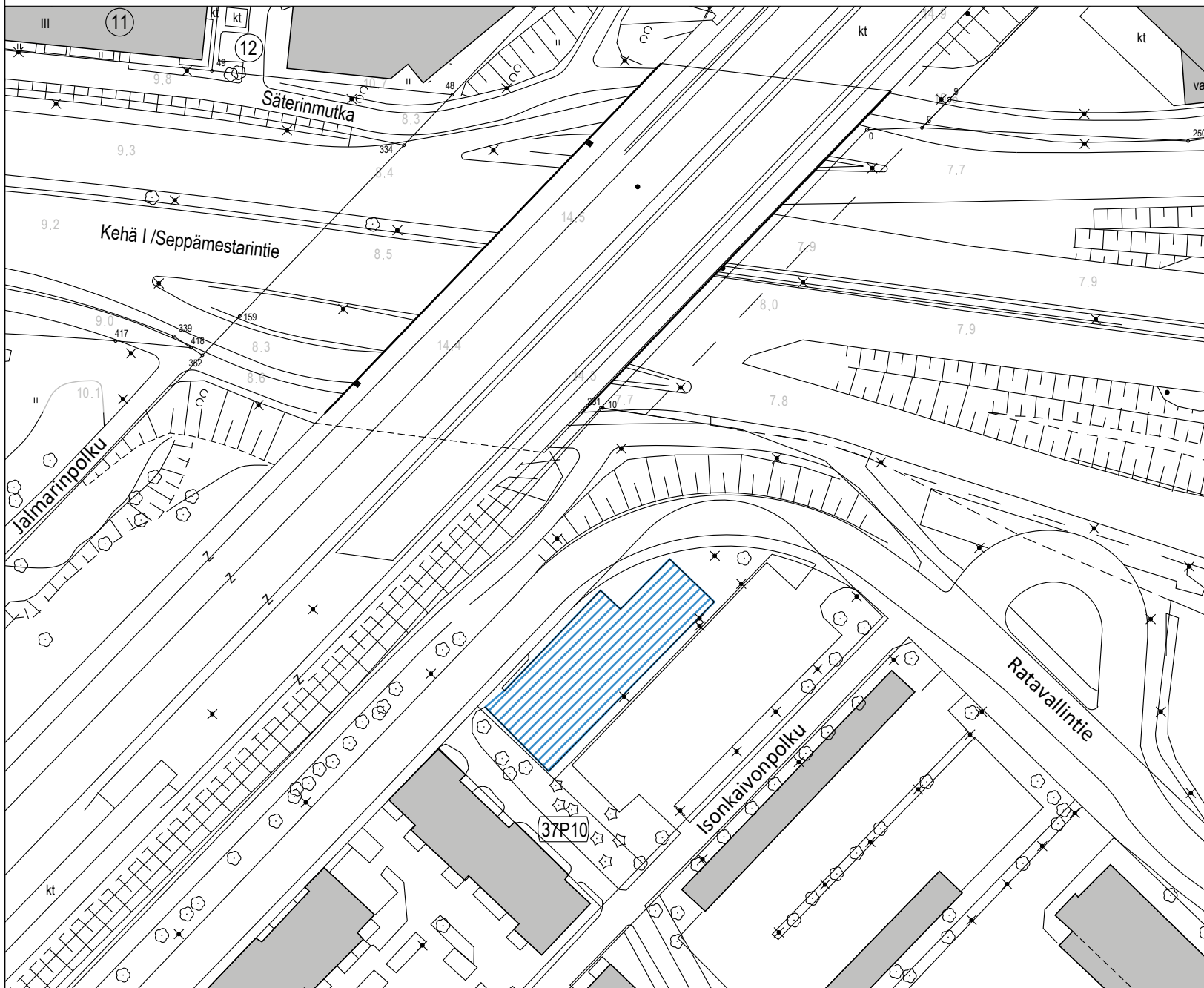


Pysäköinti



PUKINMÄKI, RATAVALLINTIE

0 10 20 30 40 50m
mittakaava 1:1 000



 Pysäköinti

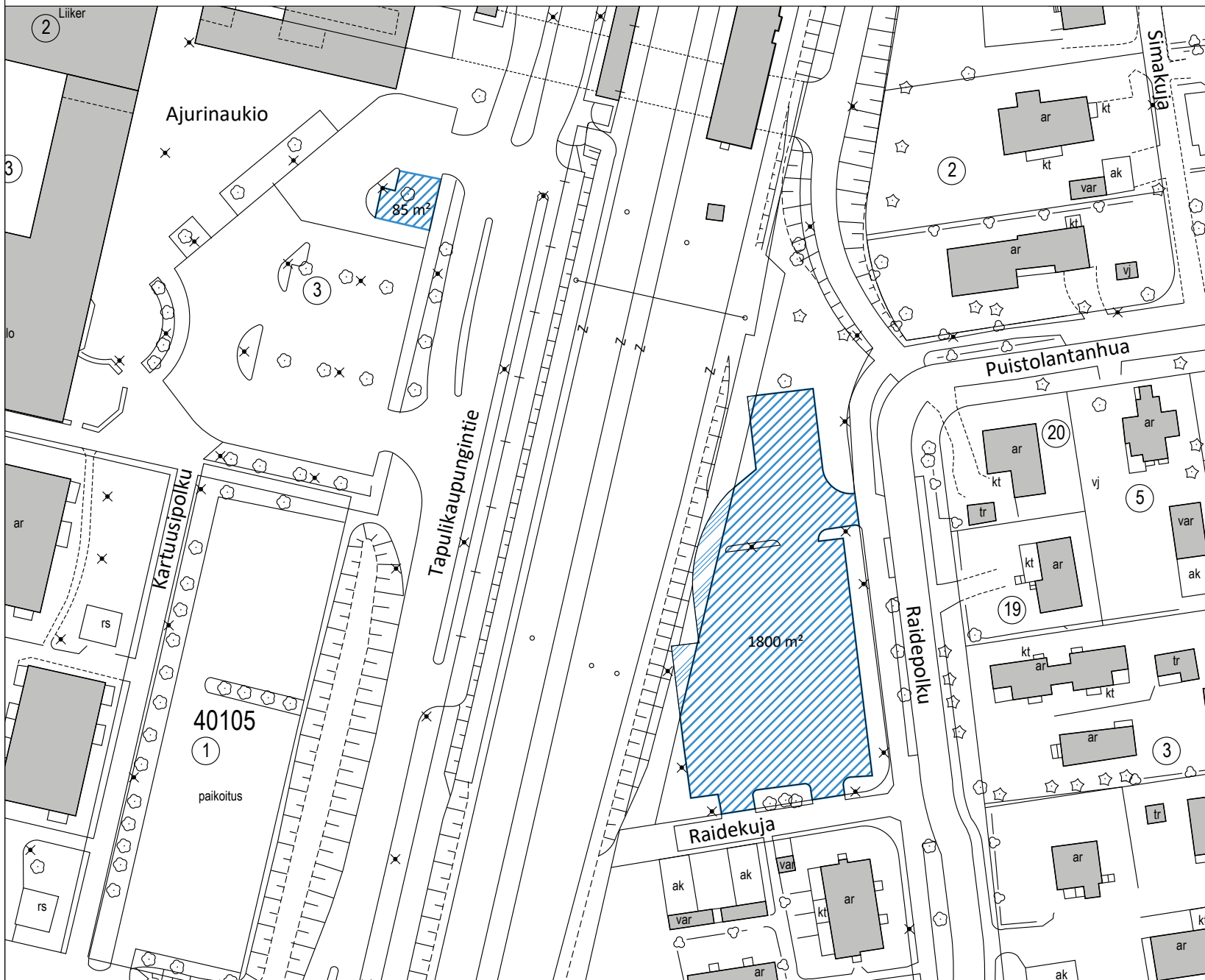
Tiedot tarkistettu 25.3.2022



Kiinteistötunnus / tonttinumero	
Osoite	
Ratavallintie 4, 00720 HELSINKI	
Vuokra-aika	Loppupäivämäärä
Alkupäivämäärä	
Pinta-ala m ²	Kaavan mukainen / käytetty / jäljellä oleva rakennusoikeus m ²
603	
Lisätiedot	
HKL myös rakenteellinen 612 m ² .	

PUISTOLA

0 10 20 30 40 50m

mittakaava 1:1 000



-  Pysäköinti Helsingin kaupunki
1800 m² ja 85 m²
-  Pysäköinti, valtion alue
42,2 m² ja 6 m²

Tiedot tarkistettu 15.2.2023

Kiinteistönumeros / tonntinumero

Osoite

Maatullinaukio 10, Ajurinaukio ja Raidekuja 2,
00750 HELSINKI

Vuokra-aika

Alkupaivamaara

Loppupaivamaara

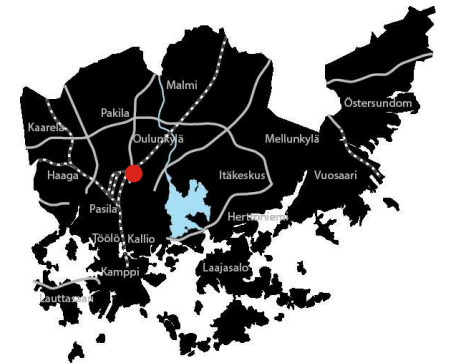
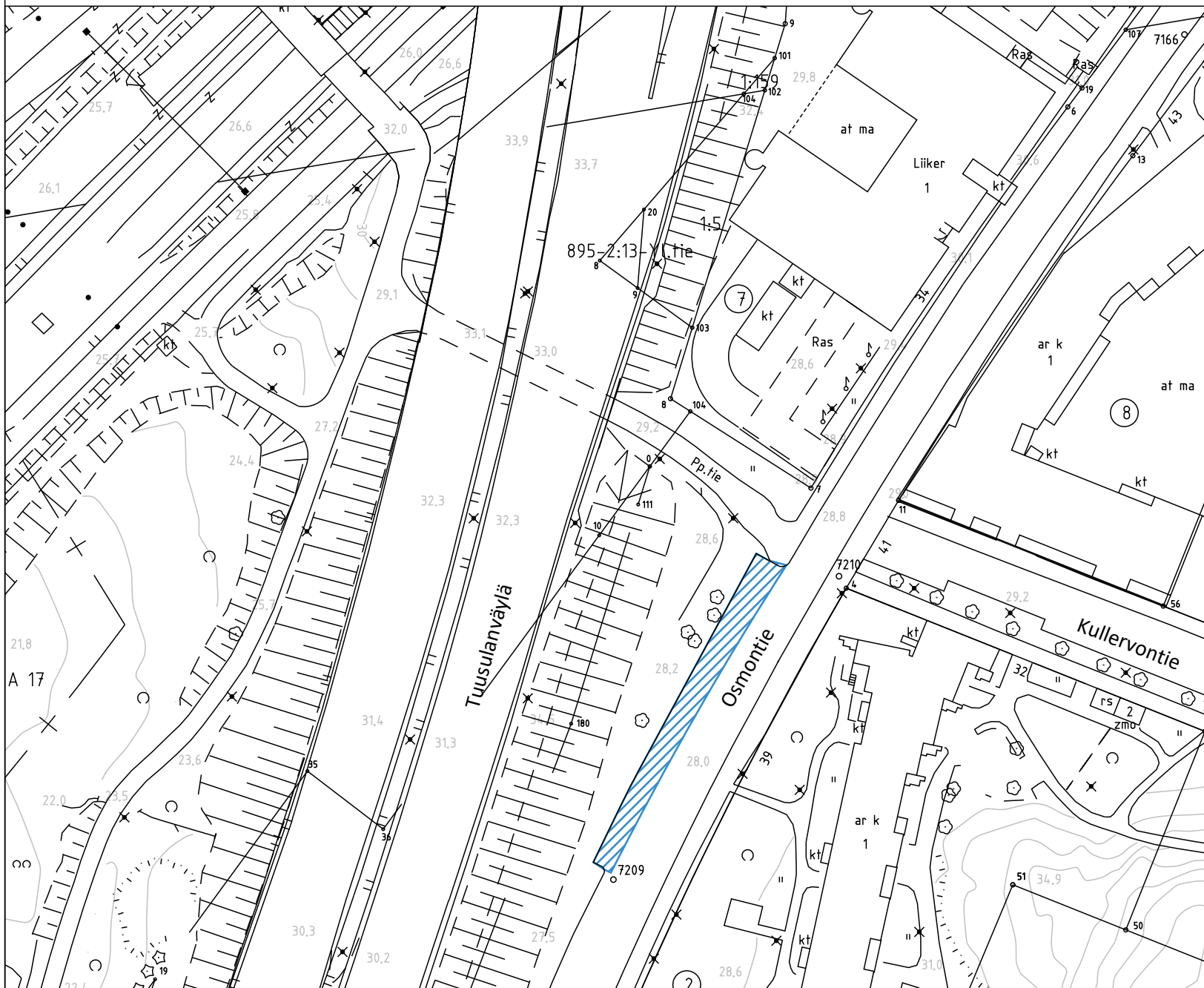
Pinta-ala m²n. 1 885 m² Helsingin kaupunkin. 48 m² Valtio

Lisätiedot

HKL myös rakenteellinen 545 / 1 799 m².

KÄPYLÄ, OSMONTIE

0 10 20 30 40 50m
mittakaava 1:1 000



 Pysäköinti

Kiinteistötunnus / tonttinumero

Osoite

Osmontie 32, 00610 HELSINKI

Vuokra-aika

Alkupaivamaara

1.6.2014

Loppupaivamaara

Pinta-ala m²

278

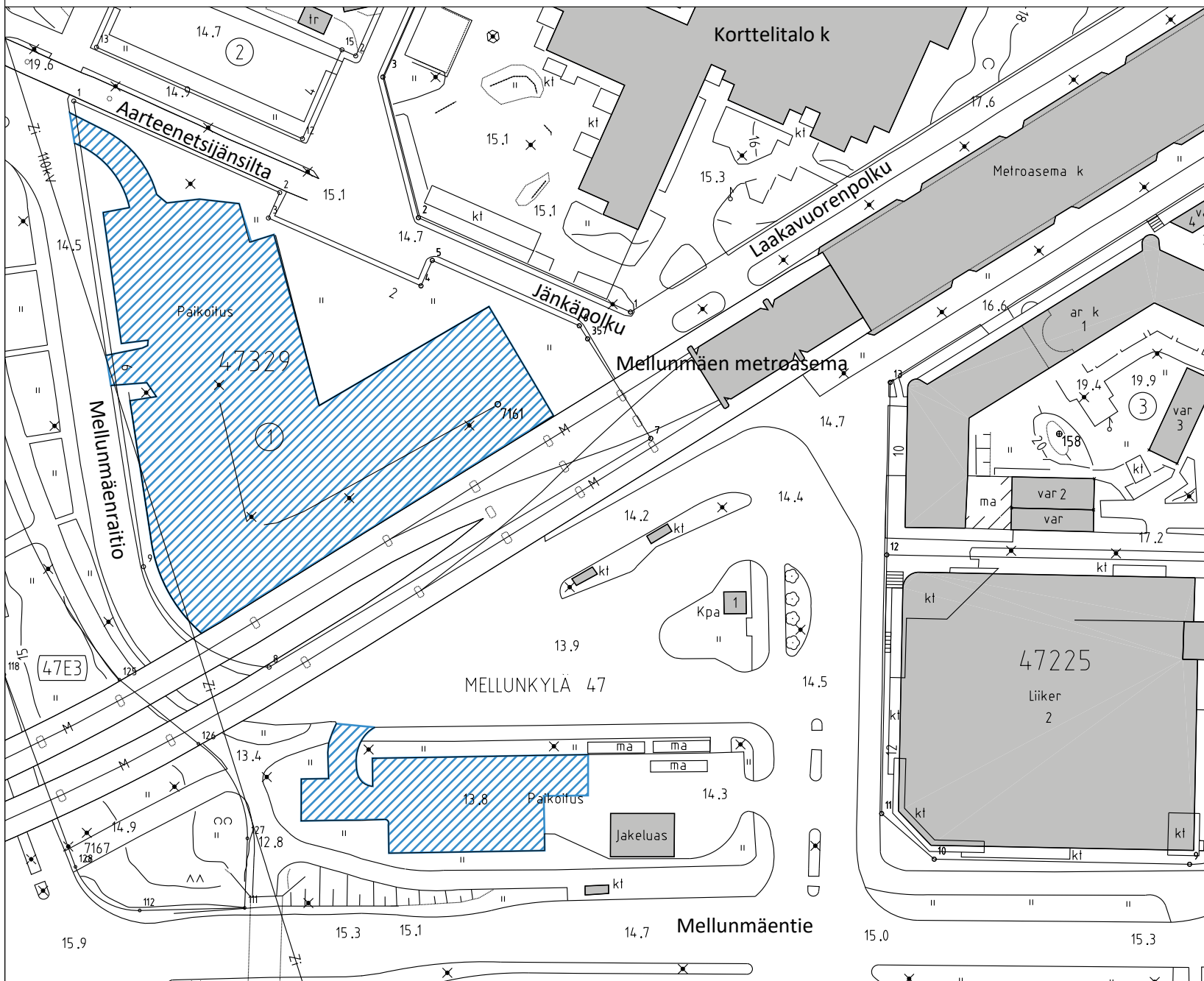
Kaavan mukainen / käytetty / jäljellä oleva rakennusoikeus m²

Lisätiedot

HKL myös rakenteellinen 303 m².

MELLUNMÄKI LIITYNTÄPYSÄKÖINTI

0 10 20 30 40 50m
mittakaava 1:1 000



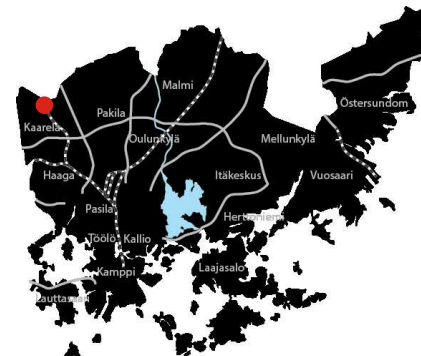
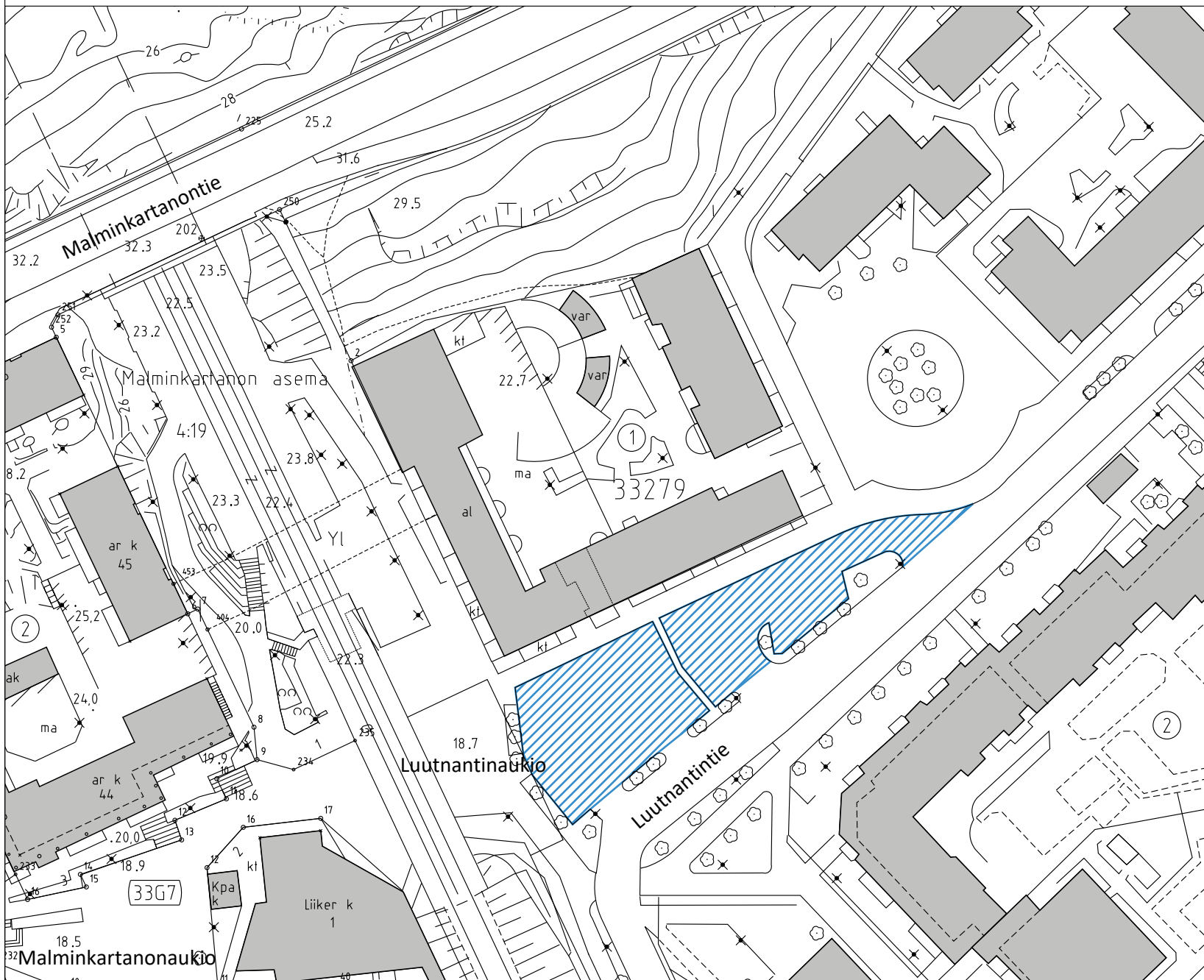
 Pysäköinti

Tiedot tarkistettu 25.3.2022

Kiinteistönumeros / tonntinumero	
091-047-0329-0001-000	
Osoite	
Mellunmäenraito 6, 00970 HELSINKI	
Vuokra-aika	Loppupäivämäärä
Alkuvuoromäärä	
Pinta-ala m ²	Kaavan mukainen / käytetty / jäljellä oleva rakennusoikeus m ²
5641 / 3288	
Lisätiedot	
Sopimus 22968, kaava 12026 / 23.11.2012 HKL myös rakenteellinen 1060 m ² .	

MALMINKARTANO

0 10 20 30 40 50m
mittakaava 1:1 000



 Pysäköinti

Tiedot tarkistettu 25.8.2022

Kiinteistötunnus / tonttinumero	
Osoite Luutnantinaukio ja Luutnantintie 22, 00410 HELSINKI	
Vuokra-aika Alkupaivamaara	Loppupaivamaara
Pinta-ala m ² 5230	Kaavan mukainen / käytetty / jäljellä oleva rakennusoikeus m ²
Lisätiedot HKL myös rakenteellinen, 1366 m ²	

POHJOIS-HAAGA

0 10 20 30 40 50m
mittakaava 1:1 000



Tiedot tarkistettu 25.3.2022

Kiinteistönumeros / tonttinumero	
Osoite	
Kuparitie 2, 00440 HELSINKI	
Vuokra-aika	Loppupäivämäärä
Alkuvuokramäärä	
Pinta-ala m ²	Kaavan mukainen / käytetty / jäljellä oleva rakennusoikeus m ²
2031	
Lisätiedot	
HKL myös rakenteellinen, 1554 m ²	

KULOSAAREN PUISTOTIE

Tiedot tarkistettu 1.3.2022

Kiinteistötunnus / tonttinumero

091-042-0063-0001-000

Osoite

Kulosaaren puistotie 1 ja 3, 00570 HELSINKI

Vuokra-aika

Alkupäivämäärä

Loppupäivämäärä

Pinta-ala m²

Kaavan mukainen / käytetty / jäljellä oleva rakennusoikeus m²

2904/1140

22968

Lisätiedot

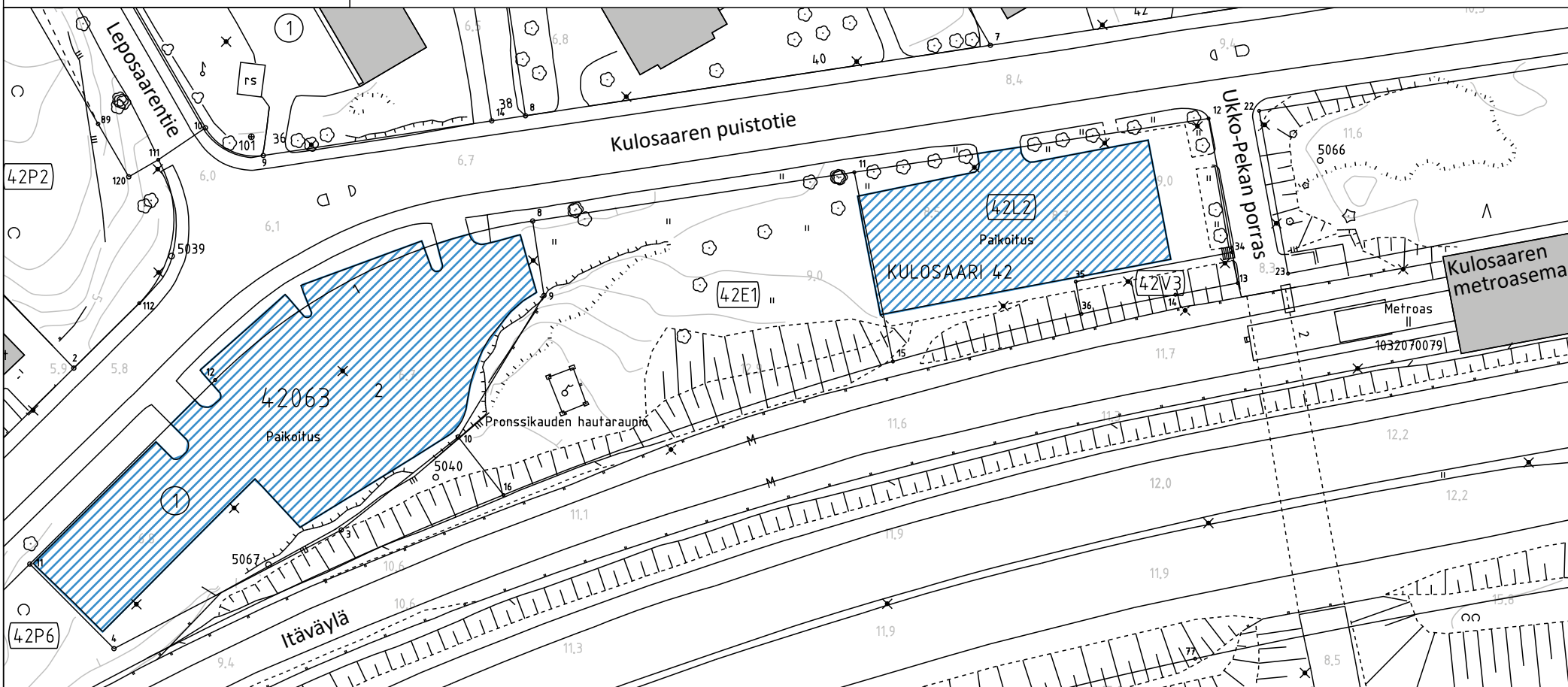
kaava 6740 / 10.5.1973. Tontti 3 ei sopimusta.

0 10 20 30 40 50m

mittakaava 1:1 000



 Pysäköinti



KONTULA

Tiedot tarkistettu 25.3.2022

Kiinteistötunnus / tonttinumero

Osoite
Kontulankaari 1, 00940 HELSINKI

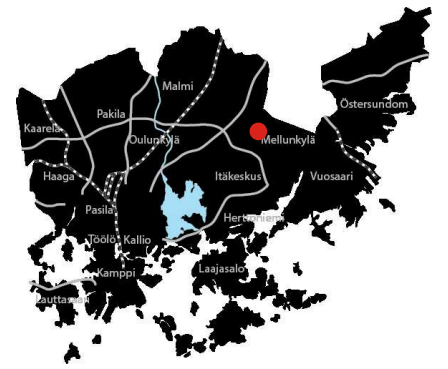
Vuokra-aika
Alkupäivämäärä | Loppupäivämäärä

Pinta-ala m² | Kaavan mukainen / käytetty / jäljellä oleva rakennusoikeus m²

343

Lisätiedot

Osa merkitty KYMP, osa ei mitään



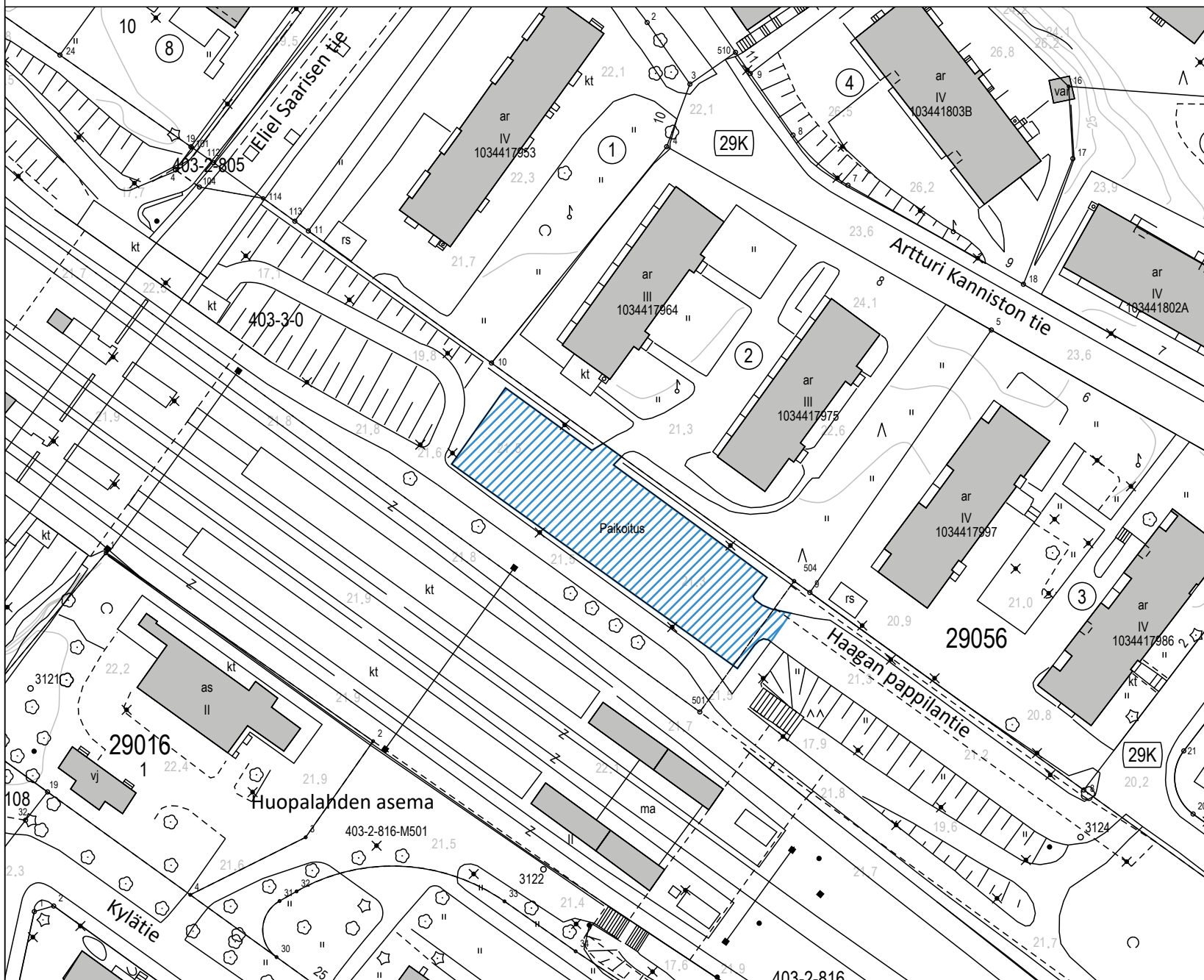
0 10 20 30 40 50m

mittakaava 1:1 000



HUOPALAHTI

0 10 20 30 40 50m
mittakaava 1:1 000



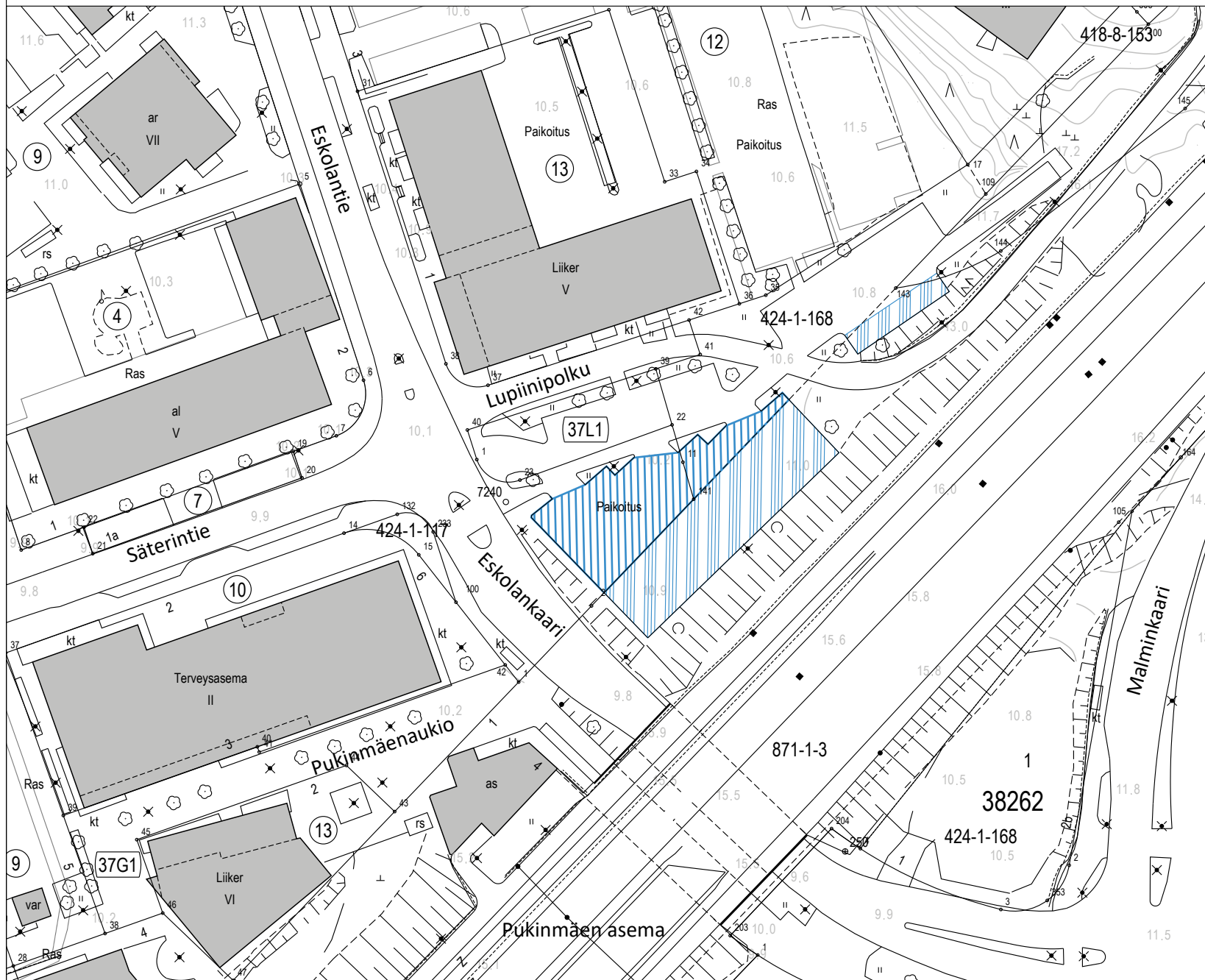
 Pysäköinti



Tiedot tarkistettu 7.2.2022

Kiinteistötunnus / tonttinumero	
Osoite	
Haagan pappilantie, 00320 HELSINKI	
Vuokra-aika	Loppupäivämäärä
Alkupaivämäärä	
Pinta-ala m ²	Kaavan mukainen / käytetty / jäljellä oleva rakennusoikeus m ²
1676	
Lisätiedot	

PUKINMÄKI

0 10 20 30 40 50m
mittakaava 1:1 000



-  Pysäköinti, Helsingin kaupunki
480 m²
-  Pysäköinti, valtion alue
582 m² ja 80 m²

Tiedot tarkistettu 11.9.2022

Kiinteistönumeros / tonntinumero	
Osoite	
Eskolantie 1 / Lupiinipolku, 00720 HELSINKI	
Vuokra-aika	Loppuväimäärä
Alkupäivämäärä	
Pinta-ala m ²	
1142, josta valtion aluetta 662	
Lisätiedot	
HKL myös rakenteellinen 1109 m ² .	