

HANKE	Kohteen projektipäällikkö	Hankkeen vaihe	TA2024	TS2024	2024												2025		
					01	02	03	04	05	06	07	08	09	10	11	12	01	02	
8 09 KAUPUNKIUUDISTUS			15 900	15 900															
8 09 01 Malminkartano-Kannelmäki			3 900	3 900															
8 09 01 01 Esirakentaminen			1 500	1 500															
Kannelmäen peruskoulu/Runo 40, purku		m p v		450	1	1	1	1	1	1	1	1	1	1	1	1	1		
Apollon yhteiskoulun purku		m p v		800	1	1	1	1	1	1	1	1	1	1	1	1	1		
Lpk Apila, purku		m p v		200	1	1	1	1	1	1	1	1	1	1	1	1	1		
Lpk Pelinmanni, Pelimannintie 16, purku		s		10	1	1	1	1	1	1	1	1	1	1	1	1	1		
Lpk Pelimanni, Vetelintie 4, purku		s		10	1	1	1	1	1	1	1	1	1	1	1	1	1		
Pihkapuiston ala-asteen purku		s		10															
Kohdentamattomat rakentamiskelpoisuustyöt				20															
8 09 01 02 Kadut			1 500	1 500															
Kadut uudisrakentaminen																			
<u>Halsuantien ja Vetelintien alue</u>		s		50				1	1	1	1	1	1	1	1	1	1		
Halsuantie	NN	s						1	1	1	1	1	1	1	1	1	1		
Evijärvenpolku	NN	s						1	1	1	1	1	1	1	1	1	1		
Halsuanpolku	NN	s						1	1	1	1	1	1	1	1	1	1		
Vetelinpolku	NN	s						1	1	1	1	1	1	1	1	1	1		
Vimpelinpolku	NN	s						1	1	1	1	1	1	1	1	1	1		
Pelimannintie	NN	s						1	1	1	1	1	1	1	1	1	1		
Vetelintie ja LP alue	NN	s						1	1	1	1	1	1	1	1	1	1		
Myyrmäenbaana (Kaustistentie - Kehä I) ja Evijärvenpolun AKK	NN	s						1	1	1	1	1	1	1	1	1	1		
<u>Pihkatien alue</u>		m p k v		1 000	1	1	1	1	1	1	1	1	1	1	1	1	1		
Naapuripellontie välillä Toiskantie-Neulastie	Väisänen	m p k v			1	1	1	1	1	1	1	1	1	1	1	1	1		
Kevätpuunkuja	Väisänen	s			1	1													
Kesäpuunaukio	Väisänen	s			1	1													
Neulastie	Väisänen	s			1	1													
Pihkatie välillä Neulastie-Kaarnatie	Väisänen	s			1	1													
Kaarnatie	Väisänen	s			1	1													
Jälsitie	Väisänen	s			1	1													
Kartanonmetsäntie välillä Toiskanpuisto-Kaarnatie	Väisänen	s			1	1													
Naapuripellontie välillä Neulastie-Haapaperhosenpolku	Väisänen	s			1	1													
<u>Pelimannintien ympäristö</u>				200	1	1	1	1											
Klaneettipolku	Lautaniemi	m p k v			1	1	1	1											
Klaneettikuja	Lautaniemi	m p k v			1	1	1	1											
Purpuripolku (Polkkakuja - Klaneettipolku)	Lautaniemi	m p k v			1	1	1	1											
<u>Laulukuja ympäristöineen</u>	NN	s		40										1	1	1	1	1	










HANKE	Kohteen projektipäällikkö	Hankkeen vaihe	TA2024	TS2024	2024												2025	
					01	02	03	04	05	06	07	08	09	10	11	12	01	02
Kadut peruskorjaus																		
Malminkartanon aseman pohjoispuoli (Tuohi- ja Kehruuaukio)	NN	s		50	1	1	1	1	1	1	1	1	1	1	1	1	1	
Kartanonkaaren ja Kanneltien suojateiden parantaminen	NN	s		50							1	1	1	1	1	1		
Malminkartano-Kannelmäki katukokeilut ja väliaikainen käyttö	Ahokas			50	1	1	1	1	1	1	1	1	1					
Fiksu Kaupunki – Helsinki innovation Districts (Malminkartano-Kanne)	Rissanen			60	1	1	1	1	1	1	1	1	1					
8 09 01 03 Puistot ja liikunta-alueet			900	900														
Puistojen uudisrakentaminen																		
Malminkartanonhuippu		s		500	1	1	1	1	1	1	1	1	1	1	1	1	1	
Pihkatien alue		s			1	1												
Sydänpuupuisto ja puistoraitit	Lindroth	s			1	1												
Naapuripellonpuisto	Lindroth	s			1	1												
Neulastien puistokaista	Lindroth	s			1	1												
Taitajanpolun puistokaista	Lindroth	s			1	1												
Puistojen peruskorjaus																		
Kaupunkiympäristön viihtyisyyden parantaminen	Immonen	v		100					1	1	1	1	1					
Pakarintuvan leikkipaikka	NN	s		150	1	1	1	1	1	1	1	1	1	1	1	1	1	
Kannelmäen puistojen suunnittelu	NN	s		150	1	1	1	1	1	1	1	1	1	1	1	1	1	
8 09 02 Malmi			5 200	5 200														
8 09 02 01 Esirakentaminen			600	600														
Pikitehtaan korttelit, geotekninen esirakentaminen		s m		200		1	1	1	1	1	1	1	1	1	1	1	1	
Pima Pikitehtaan korttelit		s m		50		1	1	1	1	1	1	1	1	1	1	1	1	
Malmin lastenkoti, purku				300		1	1	1	1	1	1	1	1	1	1	1	1	
Malmin palveluhankkeet																		
HSY:n runkovesijohdon siirto	Tirri	s		50		1	1	1	1	1	1	1	1	1	1	1	1	
8 09 02 02 Kadut			1 100	1 100														
Kadut uudisrakentaminen																		
<u>Väliaikaisen käytön hankkeet ja pikaparannukset</u>																		
Fiksu kaupunki hanke		s m p k v		50		1	1	1	1	1	1	1	1					
Malmin väliaikaisen käytön hankkeet		s m p k v		50		1	1	1	1	1	1	1	1					
Kaupunkitilakokeilut		s m p k v		50		1	1	1	1	1	1	1	1					
Asemanseutujen parannukset Elyn yhteistyöhanke		s m p k v		200		1	1	1	1	1	1	1	1	1	1	1	1	
Pikitehtaan korttelit 1. osa	Takainen	s		150			1	1	1	1	1	1	1	1	1	1	1	
<u>Vanhan Helsingintien alue</u>																		
Vanha Helsingintie (v Malmin YKS - Paavolanpolku)	Tirri	s m p v		100										1	1	1	1	
Pekarraitti (v Malmin asematie - K.H.Wiikinkatu)	Tirri	s m p v		100			1	1	1	1	1	1	1					
Aseman portaat Malminkaarelle	NN	s m p v		200		1	1	1	1	1	1	1	1	1	1	1	1	
Tontti 38222 ympäristö	Tirri	v		100						1	1	1	1					
Kadut peruskorjaus																		
Ylä-Malmin torin peruskorjaus	Knuuti	s		100		1	1	1	1	1	1	1	1	1	1	1	1	

HANKE	Kohteen projektipäällikkö	Hankkeen vaihe	TA2024	TS2024	2024												2025	
					01	02	03	04	05	06	07	08	09	10	11	12	01	02
8 09 02 03 Puistot ja liikunta-alueet			3 500	3 500														
Puistojen uudisrakentaminen																		
Longinojanpuisto	Knuuti	m p k v		2 000	1	1	1	1	1	1	1	1	1	1	1	1		
Kaupunkiympäristön viihtyisyyden parantaminen Malmi	Kiuru/Paakkunainen	s m p k v		150						1	1	1	1					
Leikkipuisto Filpus	Lindroth	m		1 000	1	1	1	1	1	1	1	1	1	1				
Liito-orava reittien korvaussuunnittelu	Saarikko	s m p v		50	1	1	1	1	1	1	1	1	1	1	1	1		
Puistojen peruskorjaus																		
Ala-Malmin puiston peruskorjaus	Knuuti	s		100	1	1	1	1	1	1	1	1	1	1	1	1		
Liikunta-alueet																		
Ala-Malmin liikuntapuiston peruskorjaus ja laajennus	NN	s		200	1	1	1	1	1	1	1	1	1	1	1	1		
8 09 03 Mellunkylä			4 500	4 500														
<i>TA-muutos</i>																		
8 09 03 01 Esirakentaminen			400	400														
Aarteenetsijäntie 2-4, johtosiirto		s		100										1	1	1	1	
Virtarannankatu, esirakentaminen, Pima	Häkkinen P.			30	1	1	1	1	1	1	1							
Lpk Kontula, rakennuksen purku		s		10	1	1	1	1	1	1	1							
Laakavuoren korttelitalo purku		s		5	1	1	1	1	1	1	1							
Ojapuiston liikuntapuisto	Lindroth	s m		200										1	1	1	1	
Kohdentamattomat rakentamiskelpoisuustyöt				55					1	1	1	1	1	1	1	1		

HANKE	Kohteen projektipääällikkö	Hankkeen vaihe	TA2024	TS2024	2024												2025	
					01	02	03	04	05	06	07	08	09	10	11	12	01	02
8 09 03 02 Kadut			1 500	1 500														
Kadut uudisrakentaminen																		
Vantaan ratikka	Kankkunen	s		800	1	1	1	1	1	1	1	1	1	1	1	1	1	
Kontulan pelastusasema, ak 12666		v		50														
Vesipääskynkuja	Takainen	v			1	1	1	1	1									
Kontulantie v. Karpalopuisto-Lirokuja	Takainen	v			1	1	1	1	1									
Porttitien muutokset risteysalueella ja yhteydet karpalopuistoon	Takainen	v			1	1	1	1	1									
Reittiyhteydet Karpalopuistoon	Takainen	v			1	1	1	1	1									
Karpalotien jk+pp metron itäpuolella painumakorjaukset	Takainen	m p v		170	1	1	1	1	1	1								
Mellunmäen keskus/metroasema (AM) ak aloitus	NN			10											1	1	1	
Mellunmäentie Länsimäentie-Pallaksentie (sis. 2 kiertoliittymää)	NN	s													1	1	1	
Länsimäentie v. Mellunmäentie- Aarteenetsijäntie	NN	s													1	1	1	
Hetanaukio ja bussiterminaali	NN	s													1	1	1	
Pallaksenpolku, Hetanpolku	NN	s													1	1	1	
Hetanpaasi	NN	s													1	1	1	
Tankovainion alue (AM) ak 12321		v		100											1	1	1	
Tankomäenkuja		v		100	1	1	1	1	1									
Aarteenetsijäntie 2-4 ak. 12717				100														
Aarteenetsijäntie v. Länsimäentie-Aarrekuja	Sundberg	s		100	1	1	1	1	1	1	1	1	1	1	1	1	1	
Ounasvaarantie-Pallaksentie	Niemi			50	1	1	1											
Fiksu kaupunki hanke Mellunkylä	Rissanen			70					1	1	1	1	1	1				
Placemaking				150					1	1	1	1	1	1				
Kadut peruskorjaus																		
Kurkimäen aukiot		s		40					1	1	1	1	1	1	1	1	1	
Vesalantie ja Vesalantien puistokaista		s		20					1	1	1	1	1	1	1	1	1	
8 09 03 03 Puistot ja liikunta-alueet			2 600	2 600														
Puistojen uudisrakentaminen																		
Leikkiapuisto Mellunmäki	Lindroth	p v		400	1	1	1											
Kaupunkiympäristön viihtyisyyden parantaminen Mellunkylä	Silventoinen			100	1	1	1	1	1	1								
Puistojen peruskorjaus																		
Kelkkapuisto, lähileikkipaikka	NN	s		40	1	1	1	1	1	1								
Kelkkapuisto, kuntoiluvälineet	NN	s		10	1	1	1	1	1	1								
Leikkiapuisto Kipinä	NN	s		50							1	1	1	1	1	1		
Liikunta-alueet																		
Kivikon liikuntapuisto				1 800														
Kivikon liikuntapuiston lähiliikuntapaikka	Knuuti	s m p		1 700			1	1	1	1	1	1	1	1	1	1	1	
Kivikon liikuntapuiston 2. vaihe	NN	s		100			1	1	1	1	1	1	1	1	1	1		
Ojapuiston liikuntapuisto	Lindroth	s		200	1	1	1	1	1	1	1	1	1	1	1	1	1	

HANKE	Kohteen projektipäällikkö	Hankkeen vaihe	TA2024	TS2024	2024												2025	
					01	02	03	04	05	06	07	08	09	10	11	12	01	02
8 09 04 Meri-Rastila			2 300	2 300														
8 09 04 01 Esirakentaminen			100	100														
Meri-Rastilan itäosa				50	1	1	1	1	1	1	1	1	1	1	1	1		
Meri-Rastilan länsiosa				50														
8 09 04 02 Kadut			1 500	1 500														
Kadut uudisrakentaminen																		
Meri-Rastilan länsiosa (AM) ak 12570		s		<u>1 000</u>	1	1	1	1	1	1	1	1	1	1	1	1		
Merirastilantie v. Karavaanisilta-Merirastilankuja		s			1	1	1	1	1	1	1	1	1	1	1	1		
Merirastilantie v. Merirastilankuja-Levankikuja		s			1	1	1	1	1	1	1	1	1	1	1	1		
Meri-Rastilantie v. Levankikuja-Halkaisijantie		s			1	1	1	1	1	1	1	1	1	1	1	1		
Märssykuja		s			1	1	1	1	1	1	1	1	1	1	1	1		
Meri-Rastilan tori		s			1	1	1	1	1	1	1	1	1	1	1	1		
Meri-Rastilankuja ja Haruspolku		s			1	1	1	1	1	1	1	1	1	1	1	1		
Fokkapolku, Fokkakuja, Fokkatori, Jaluspolku ja Jaluskuja		s			1	1	1	1	1	1	1	1	1	1	1	1		
Karavaanisilta ja Torisilta		s			1	1	1	1	1	1	1	1	1	1	1	1		
Harbonkatu, länsiosa		s			1	1	1	1	1	1	1	1	1	1	1	1		
Levankikuja		s			1	1	1	1	1	1	1	1	1	1	1	1		
Meri-Rastilan liittymä (Vuotien ramppi)		s			1	1	1	1	1	1	1	1	1	1	1	1		
Prammikuja		s			1	1	1	1	1	1	1	1	1	1	1	1		
Meri-Rastilan itäosa (AM) ak 12571		s		<u>500</u>	1	1	1	1	1	1	1	1	1	1	1	1		
Ole Kandelinin aukio	Sundberg	s			1	1	1	1	1	1	1	1	1	1	1	1		
Spinnutie (kumppanuuskaava)	Sundberg	s			1	1	1	1	1	1	1	1	1	1	1	1		
Spinnupolku (kumppanuuskaava)	Sundberg	s			1	1	1	1	1	1	1	1	1	1	1	1		
Spinnukuja (kumppanuuskaava)	Sundberg	s			1	1	1	1	1	1	1	1	1	1	1	1		
Vendakuja	Sundberg	s			1	1	1	1	1	1	1	1	1	1	1	1		
Jiippikuja	Sundberg	s			1	1	1	1	1	1	1	1	1	1	1	1		
Vuotielle vaikutukset	Sundberg	s			1	1	1	1	1	1	1	1	1	1	1	1		
Valkkusuonkuja	Sundberg	s			1	1	1	1	1	1	1	1	1	1	1	1		

HANKE	Kohteen projektipäällikkö	Hankkeen vaihe	TA2024	TS2024	2024												2025		
					01	02	03	04	05	06	07	08	09	10	11	12	01	02	
8 09 04 03 Puistot ja liikunta-alueet					700	700													
Puistojen uudisrakentaminen																			
<u>Pohjavedenpuisto</u>	NN	s		20				1	1	1	1	1	1	1	1	1	1	1	
<u>Haruspuisto</u>		s		150	1	1	1	1	1	1	1	1	1	1	1	1	1	1	
Koirapuisto, koira-aitauksen siirto	Lindroth	m p v		300	1	1	1	1	1	1	1	1	1	1	1	1	1	1	
Uusi reitti, Harbonpolku	Lindroth	m p v		200	1	1	1	1	1	1	1	1	1	1	1	1	1	1	
<u>Iso Kallahdenpuisto</u>	NN	s		30				1	1	1	1	1	1	1	1	1	1	1	

	Esirakentamisen suunnittelu		Kadun suunnittelu
	Esirakentamisen urakan valmistelu		Kadun urakan valmistelu
	Esirakentaminen		Kadun rakentaminen
	Puiston suunnittelu		
	Puistourakan valmistelu		
	Puiston rakentaminen		