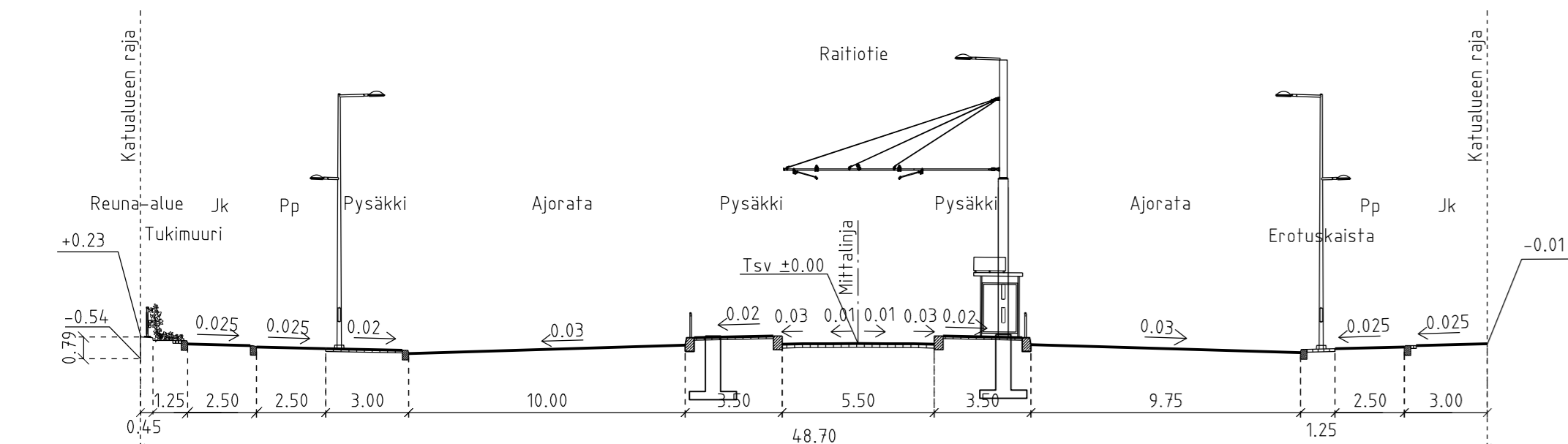
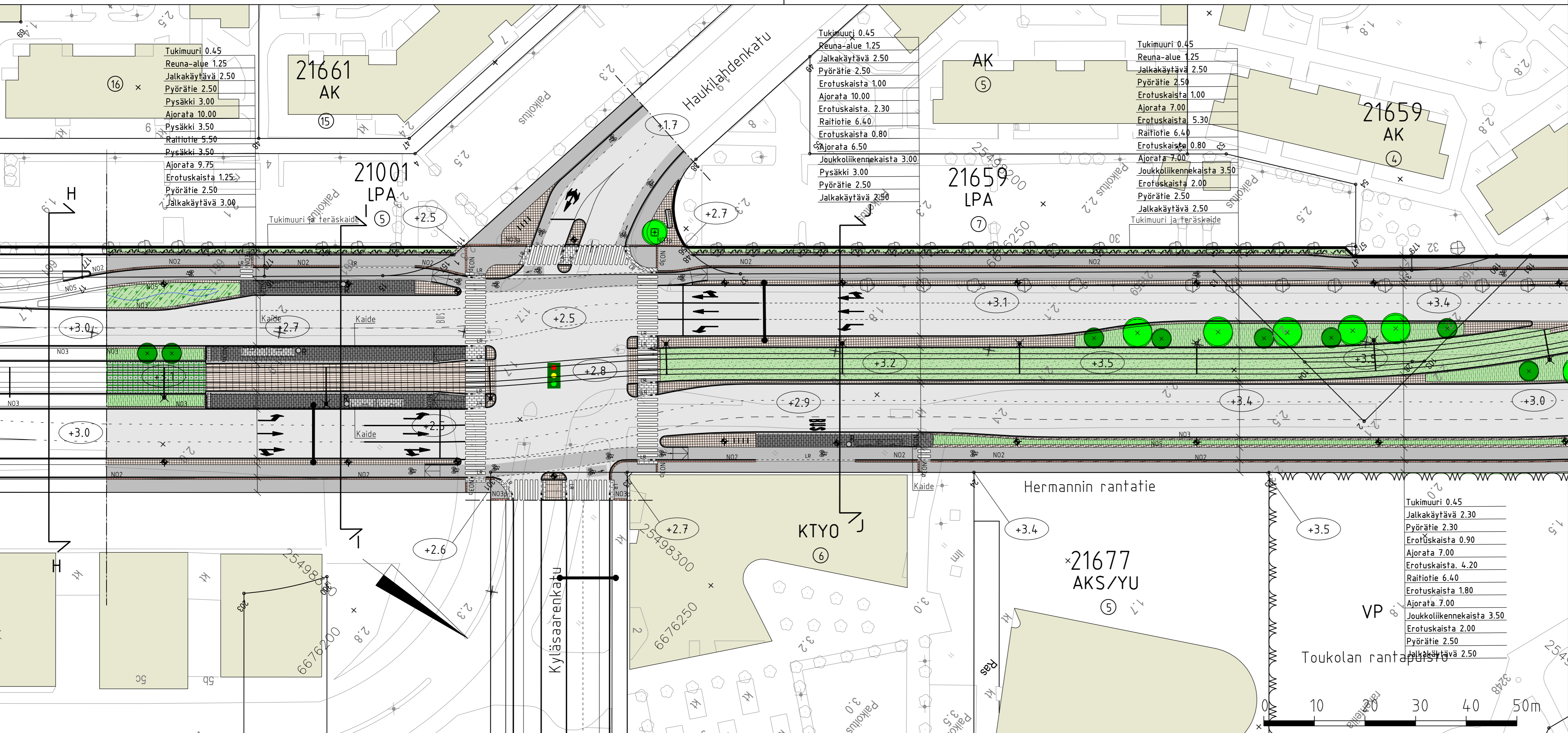
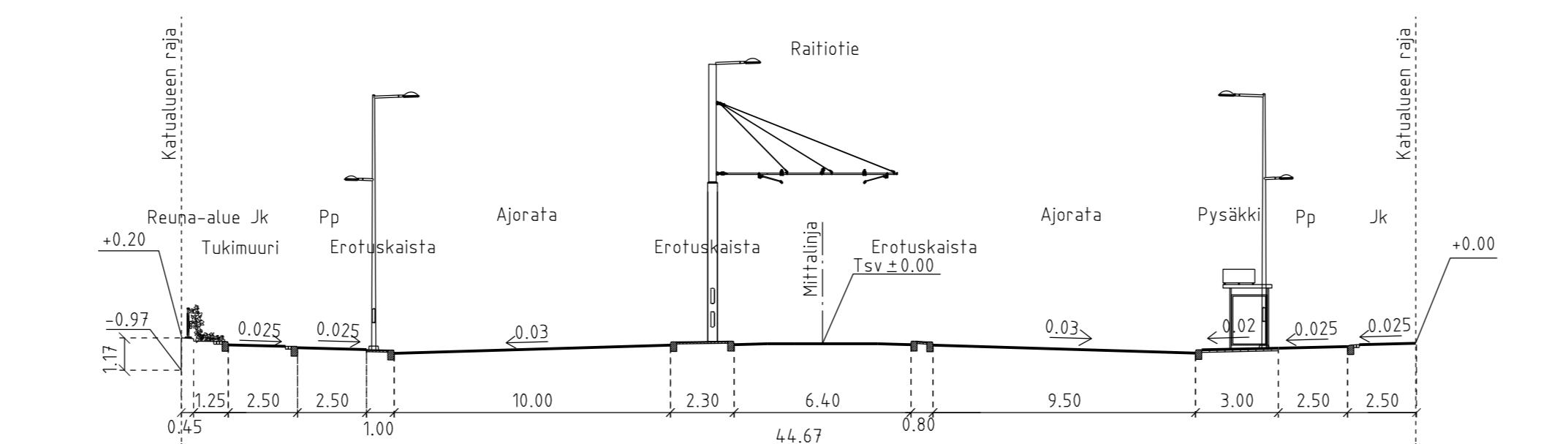


Poikkileikkaus I-I
1:200

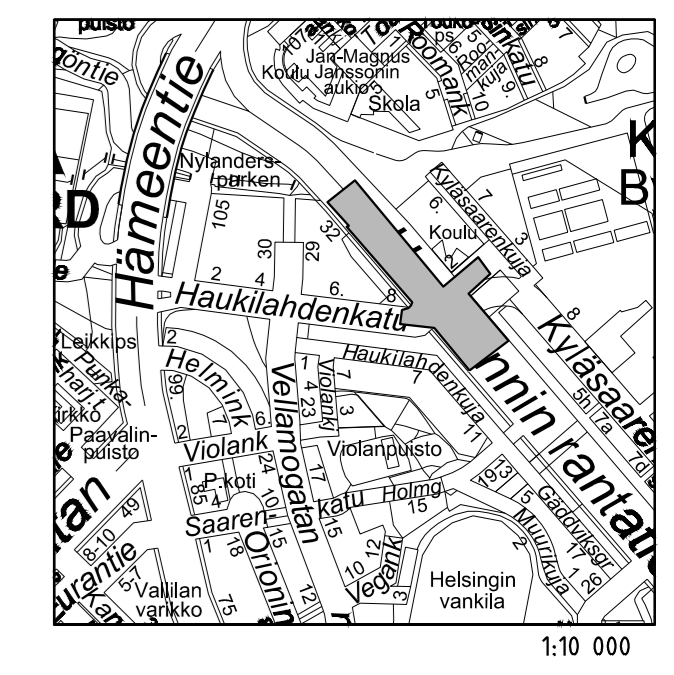


Poikkileikkaus J-J
1:200



PIIRUSTUSMERKINNÄT

- Ajorata/jalkakäytävä ja pp, asfalttia
- Betonikiveys, musta
- Betonikiveys, valkoinen
- Betonikiveys, harmaa
- Nupukiveys, sekavärinen
- Noppakiveys, sekavärinen
- Nurmikivi
- Nurmetus
- Monilajinen perenna- ja pensasistutus tai niittyistutus
- Hutevesipainanne ja virtaussuunta, hutevesikasvillisuus
- Istutettava lehtipuu ja istutettava lehtipuu juuristoritiellä
- Istutettava pilarimainen puu
- Nykyinen lehtipuu
- Siirrettävä lehtipuu
- Poistettava lehtipuu
- Köynnösistutusalue
- Reunatuki, luonnonkivi, punainen
- Reunatuki, madallettu/luiskattu, luonnonkivi, punainen
- Reunatuki, upotettu, luonnonkivi, punainen
- Reunatuki, nykyinen
- 2:n kiven punainen noppakiviraita
- 3:n kiven punainen noppakiviraita
- 3:n kiven harmaa noppakiviraita
- 3:n kiven sekavärinen noppakiviraita
- 5:n kiven sekavärinen noppakiviraita
- Tukimuri ja teräskaide
- Pysäkkikatos
- Penkki, selkänöjällinen
- Roska-astia
- Valaisinpylväs
- Poistettava valaisinpylväs
- Ratasähköpylväs ja orsi /valaisin
- Pyöräteline
- Liikennevalo-ohjattu liittymä
- Kadun likimääräinen korkeusasema
- Kaide
- Portaali



Helsinki Kaupunkiympäristön toimiala www.hel.fi
sähköposti: etunimi.sukunimi@hel.fi

KAUP OSA, OSA-ALUE
21 Hermannin, 213 Kyläsaari

HERMANNIN RANTATIE
välillä kortteli 21661 tontti 16 - kortteli 21659 tontti 4

Katusuunnitelma

MK	LUYTY	NRO	KHS
1:500	KORVAA	31519/5	KYLK
1:200	KORVATTU	TASOKOORDINAATISTO ETRS-GK25	HYV 22.04.2021 R. Putkonen
	ASEMAKAAVA	12578	TARK 22.04.2021 I. Rantanen
	LIKKENNES	6932, 6933, 6934	KORKEUSJÄRJESTELMA N2000
			PROJ 22.04.2021 E. Katilakoski
			HYV 22.04.2021 P. Saarinen
			TARK 22.04.2021 A. Jalonen
			LAAT 22.04.2021 J. Nurmi

Rakennamme maailman toimivinta kaupunkia