




SELITE

-  Suunnitelma-alueen raja
-  Madallettu reunatuki/Tonttiliittymä
-  Uusi, muutettu tai siirretty liikennemerkki

LISÄKILVET



1

Helsinki Kaupunkiympäristön toimiala Liikenne- ja katusuunnittelu

Kaupunginosa
29, Haaga

Talvikunnossapito- ja pysäköintimuutokset Haagan kaupunginosassa, pohjoinen

Liikennejärjestely

Mittakaava 1:1000	Diaarinro	HEL 2023-015422	Piirustusno	Päiväys	29.11.2024
	Hanke		7553-2	Muutettu pvm	
	Asemakaava		Tasokoordinaatio	Hyväksyjä	Reetta Putkonen
	Käsittelyt	I Lksp 29.11.2024	ETRS-GK25 Korkeusjärjestelmä N2000	Tarkastanut	Eetu Saloranta
				Laatinut	Santeri Trap-Holm