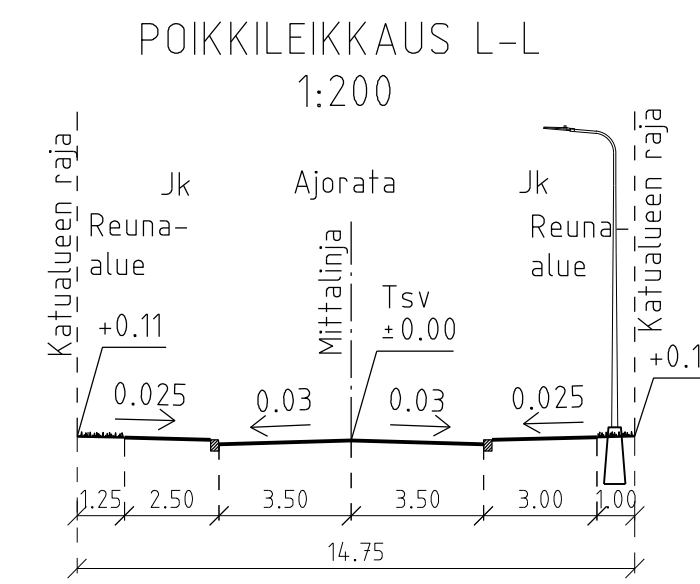
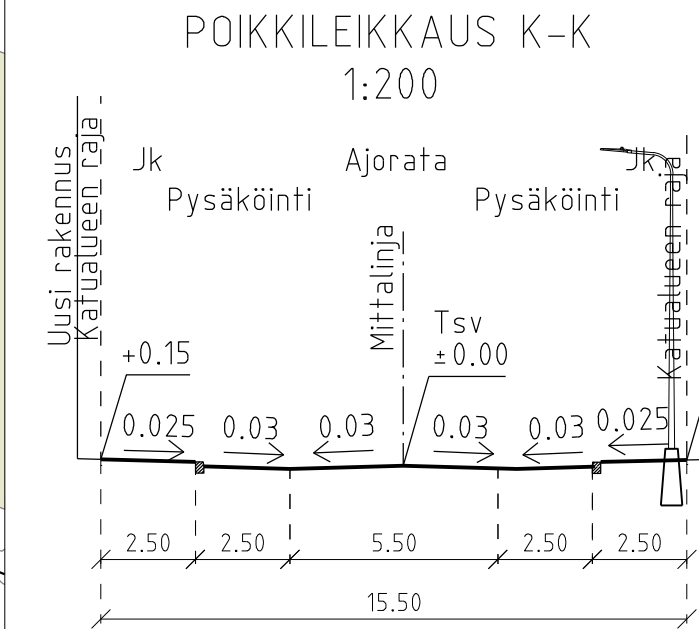
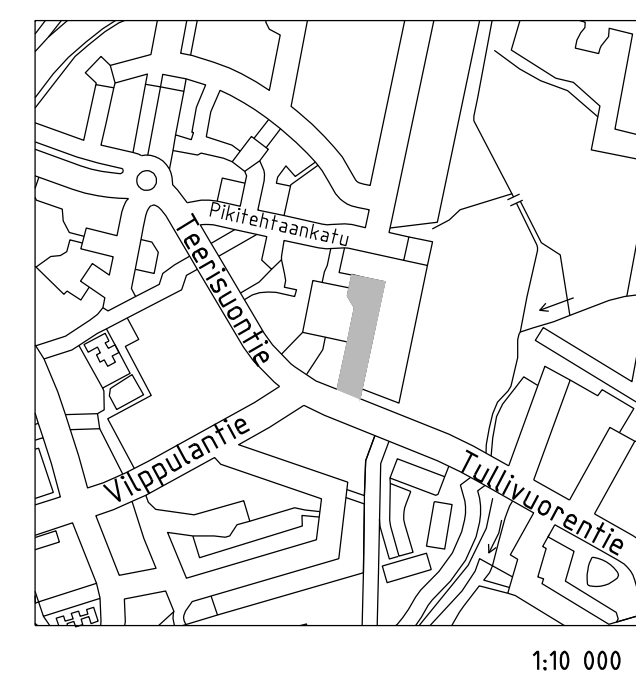


- PIIRUSTUSMERKINNÄT**
-  Ajorata/jalkakäytävä, asfaltti
 -  Lehtipensas ja perenna, matala
 -  Nurmetus
 -  Noppakiveys, harmaa/sekaväri
 -  Nupukiveys, sekaväri
 -  3:n kiven noppakiviraita, harmaa
 -  Reunatuki, luonnonkivi, harmaa
 -  Reunatuki, luonnonkivi, madallettu/luiskattu, harmaa
 -  Nykyinen lehtipuu 2 kpl
 -  Poistettava puu 1 kpl
 -  Valaisinpylväs
- Katu kuivatetaan hulevesiviemäreillä, jotka liitetään Pikitehtaankadun hulevesiviemäriin



- Jalkakäytävä 2.50
- Pysäköinti 2.50
- Ajorata 5.50
- Pysäköinti 2.50
- Jalkakäytävä 2.50

- Reuna-alue 1.30
- Jalkakäytävä 2.50
- Ajorata 7.00
- Jalkakäytävä 3.00
- Reuna-alue 1.00

Helsinki Kaupunkiympäristön toimiala		www.hel.fi	
KAUP.OSA, OSA-ALUE		sähköposti: etunimi.sukunimi@hel.fi	
38. Malmi, Ala-Malmi/Malmin lentokenttä			
TEERISUONKUJA			
Katusuunnitelma			
MK	LIITTY	NRO	KHS
1:500	KORVAA	32145/1	KYLK
1:200	KORVATTU	TASOKOORDINAATISTO: ETRS-GK25	HYV. 8.5.2024 Reetta Putkonen
	ASEMAKAAVA 12790	KORKEUSJÄRJESTELMÄ: NZ000	TARK. 8.5.2024 Ismo Rantanen
	LIIKENNES.		PROJ. 8.5.2024 Heikki Takainen
			HYV. 6.5.2024 Matti Eriksson
			TARK. 6.5.2024 Matti Eriksson
			LAAT. 6.5.2024 Nea Purontakanen



WSP Finland Oy
Pasilan asema-aukio 1, 13. krs
00520 Helsinki
Puh: 0207 864 11