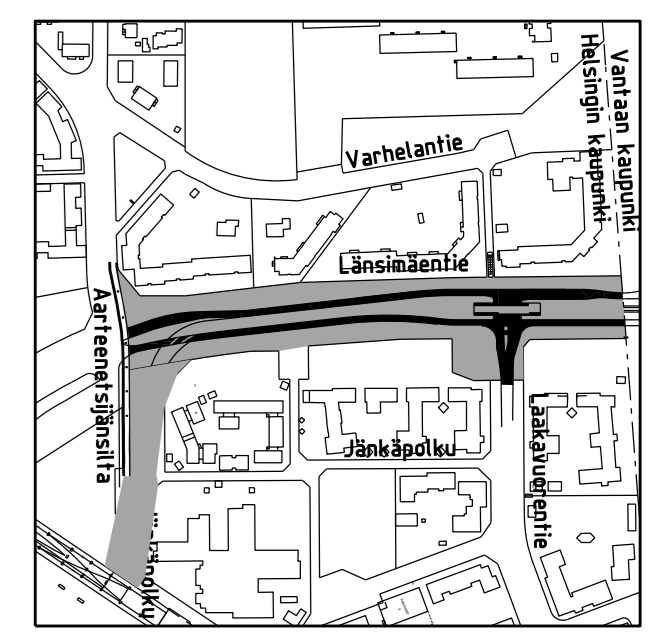
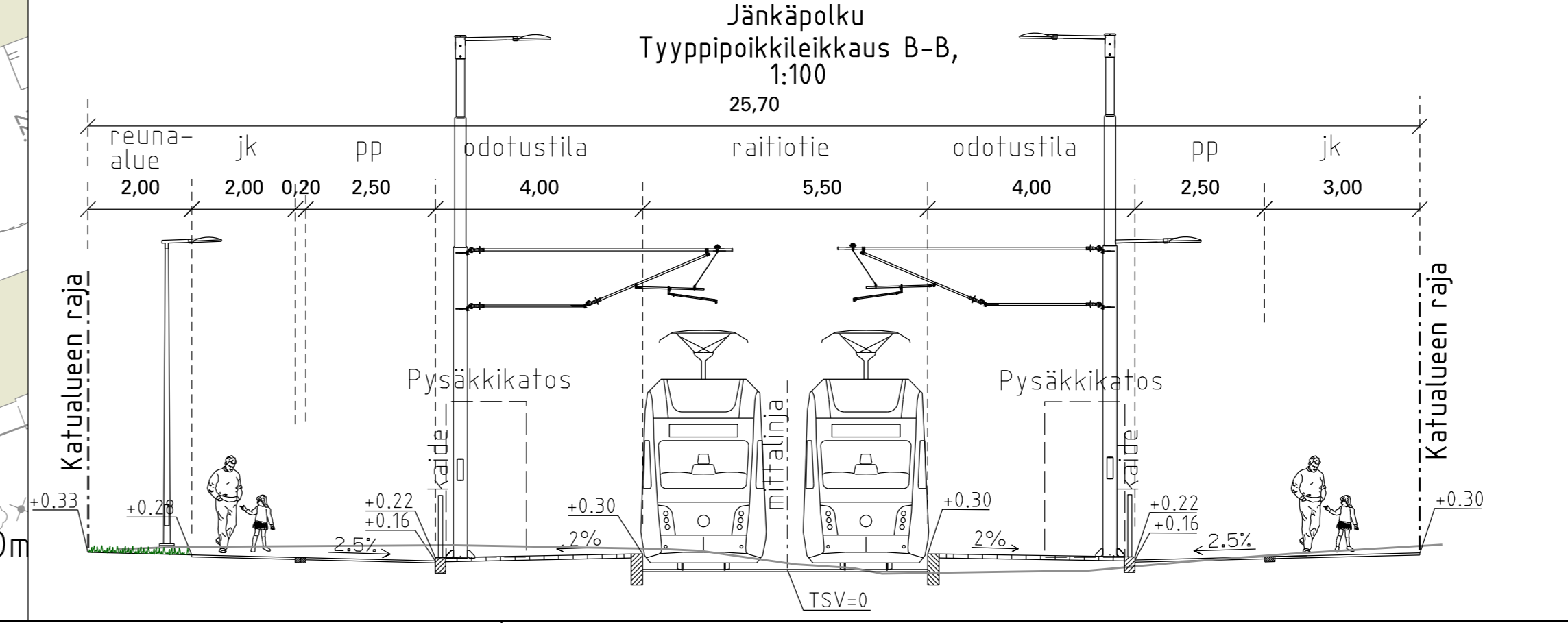
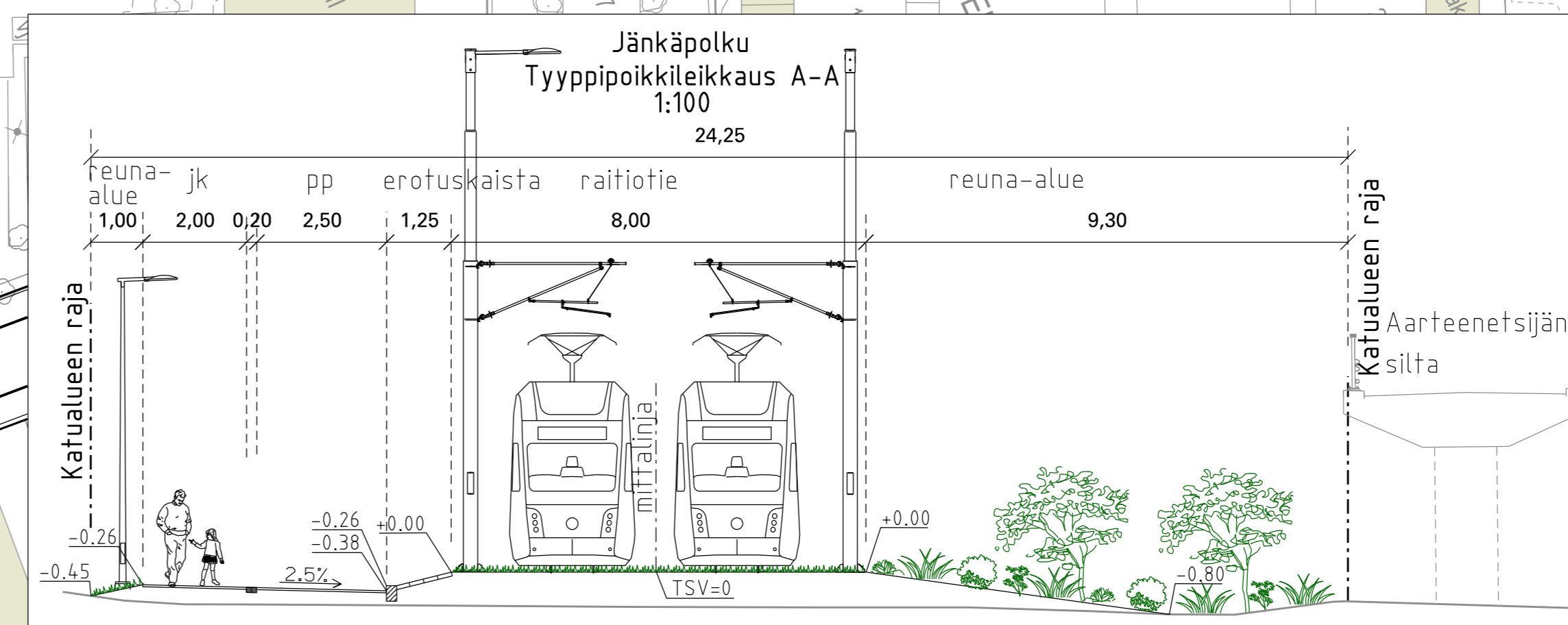


PIIRUSTUSMERKINNIT

| | | | |
|--|--|--|--|
| | Ajorata, asfaltti | | Poistettava puu |
| | Jk-pp-tie, asfaltti erotus 2 noppakiven raidalla | | Raitiotiepysäkkikatos, vihertakko |
| | Betonikivi, valkoinen/harmaa | | Raitiotien ylityspaikka |
| | Betonikivi, musta pysäkkihuomioraita betonikivi valkoinen | | Kadun liikemääräinen korkeusasema |
| | Luononkivi (noppakivi), harmaa | | Reunatuki, luononkivi, harmaa |
| | Betonikivi, nurmikivi | | Reunatuki, matalitettu/luiskattu/upotettu luononkivi, harmaa |
| | Nurm A3 | | Noppakiviraita, 2/3 kiveä |
| | Monilajinen, lehtipensasváltainen istutus, matala | | Kaide |
| | Käynnistustulvatusalue | | Ratasaaha- valaisin-, yhteiskäyttöpylväs |
| | Monilajinen, perennavaltainen istutus/maapöytäkasvillisuus, ruohovartainen | | Nykyinen valaisinpylväs |
| | Niitty matala | | Liikennevalo-ohjattu liittymä, raitiotien risteyksessä |
| | Istutettava lehtipuu leveä/kapea | | Tulvareitti |
| | Istutettava havupuu | | Tukimuurit, betoni ja kaide |
| | | | Portaatt, teräsrähä |
| | | | Raitiotie, asfaltti |



Kuvaus hoidetaan katukohtaisella hulevesiviemärinnillä



| | | | |
|--|-----------|-------------------------------------|------------|
| Helsinki Kaupunkiympäristön toimiala | | www.hel.fi | |
| KAPUSKALU-ALUE 4.7, Mellunkylä | | sähköposti: etunimi.sukunimi@hel.fi | |
| LÄNSIMÄENTIE | | | |
| Länsmäentie välillä Mellunmäentie-Laakavuorentie, Jänköpolku välillä Länsmäentie-Laakavuorenpolku yleissuunnitelma | | | |
| Alueellinen yleissuunnitelma | | | |
| KK | LUETTU | NSO | SMS |
| 1:500 | KORVAA | 31915/1000 | KLK |
| 1:100 | ASIRAKAVA | 8350, 9020, 12026 | ETRS-ORG25 |
| 1:100 | TYÖKSEN | 8350, 9020, 12026 | PROJEKTI |
| 1:100 | TYÖKSEN | 8350, 9020, 12026 | PROJEKTI |
| 1:100 | TYÖKSEN | 8350, 9020, 12026 | PROJEKTI |
| 1:100 | TYÖKSEN | 8350, 9020, 12026 | PROJEKTI |
| 1:100 | TYÖKSEN | 8350, 9020, 12026 | PROJEKTI |
| 1:100 | TYÖKSEN | 8350, 9020, 12026 | PROJEKTI |

