

Risteysjärjestelyt tarkentuvat itäbaanayleissuunnitelmassa

kaavan mukainen ajoyhteysvaraus kiinteistö toteuttaa

jalkakäytävä tontin puolella edellyttää erillistä sopimusta

jalkakäytävä puiston puolella

katualue levenee puiston puolelle n. 6m

korotettu risteysalue

korotettu risteysalue

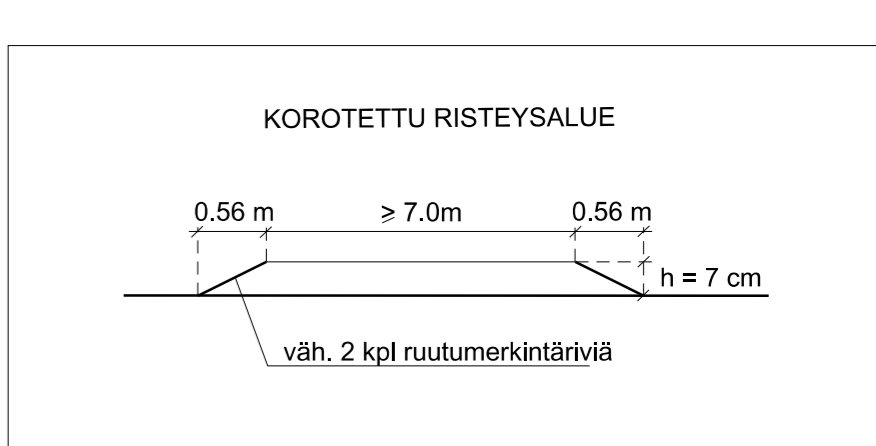
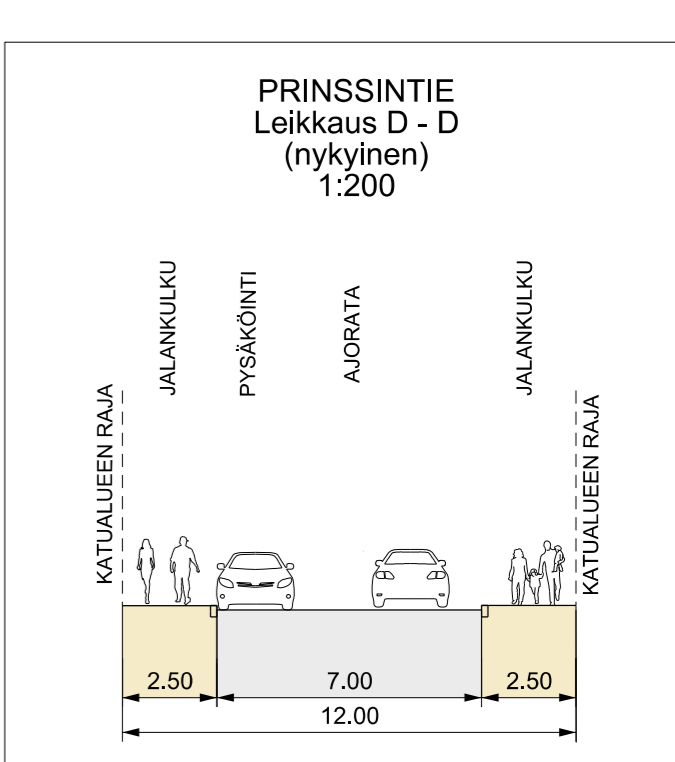
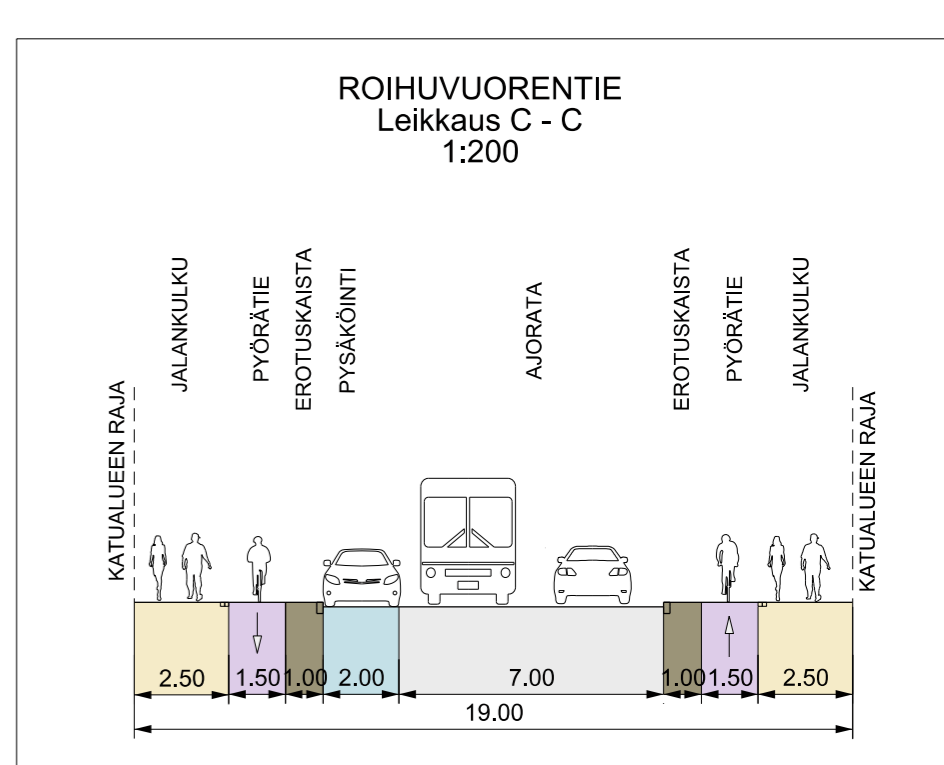
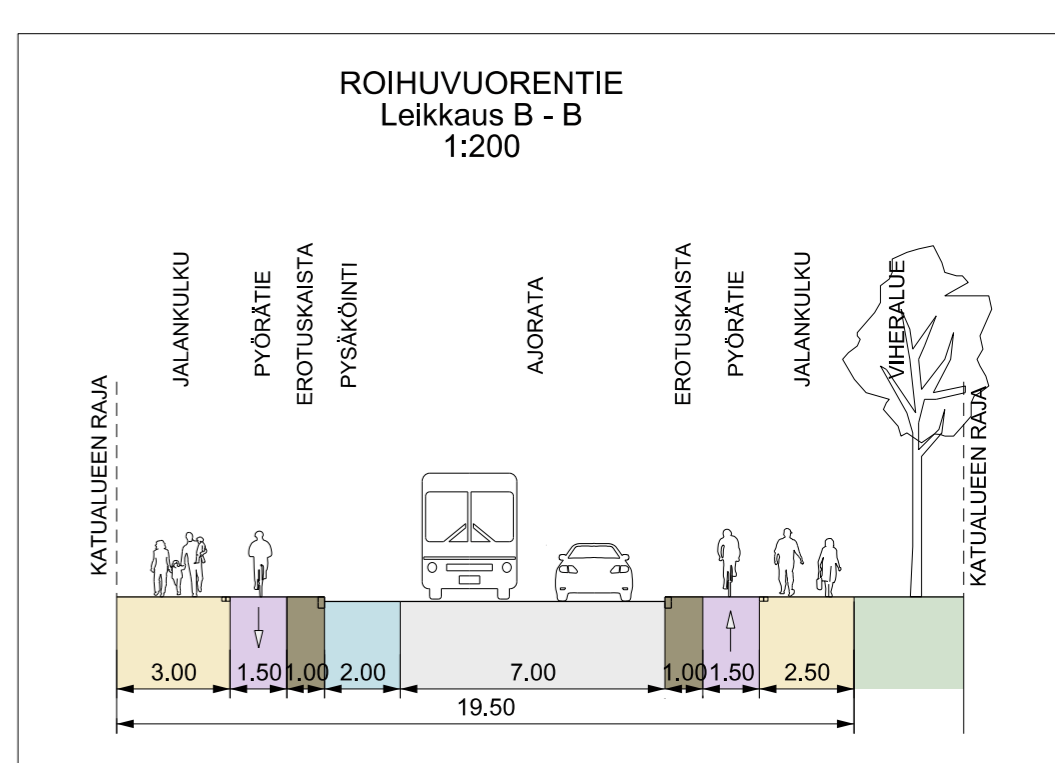

Vuorenpaikontien liikennejärjestelyt suunnitellaan myöhemmin erikseen

Rauhavuorentien eteläosan pyöräliikenteen järjestelyt suunnitellaan erikseen ennen katuhanketta

Tulusontien itäosan pyöräliikenteen järjestelyt suunnitellaan erikseen ennen katuhanketta liikenteen ohjaussuunnitelmaa 6783 soveltaen

SELITE

- Suunnitelma-alueen raja
- Kaava-alueiden rajat
- Jalkakäytävä
- Yhdistetty jalankulku ja pyörätie
- Yhdistetty jalankulku ja pyörätie, jolla huolto- tai tontille ajo sallittu
- Pyörätie jalankulun tasossa
- Pyöräkaista
- Ajorata
- Istutuskaista
- Koroke / erotuskaista
- Pysäkki
- Pysäköinti
- Katuaukio
- Säilytettävä / istutettava puu



| | | | | | |
|---|-----------|-----------------------------|---------------|------------------------------|-----------------|
| Helsinki | | Kaupunkiympäristön toimiala | | Liikenne- ja katusuunnittelu | |
| Kaupunginosa 43, Herttoniemi | | | | | |
| ROIHVUUREN KESKUSTAN LIIKENNESUUNNITELMA | | | | | |
| Liikennesuunnitelma | | | | | |
| Mittakaava | Diagrammi | HEL 2022-014190 | Pilatusnumero | Päiväys | 28.11.2023 |
| 1:1000 | Hanke | 1090_10 | 7490 | Muutettu pvm | |
| Asemakaava | 12861 | Tasokoordinaatio | ETRS-GK25 | Hyväksyjä | Reetta Putkonen |
| Käsitellyt | I | Kylk | 28.11.2023 | Tarkastanut | Jussi Jääskä |
| | | | | Laaditut | Johanna Iivonen |
| | | | | | |