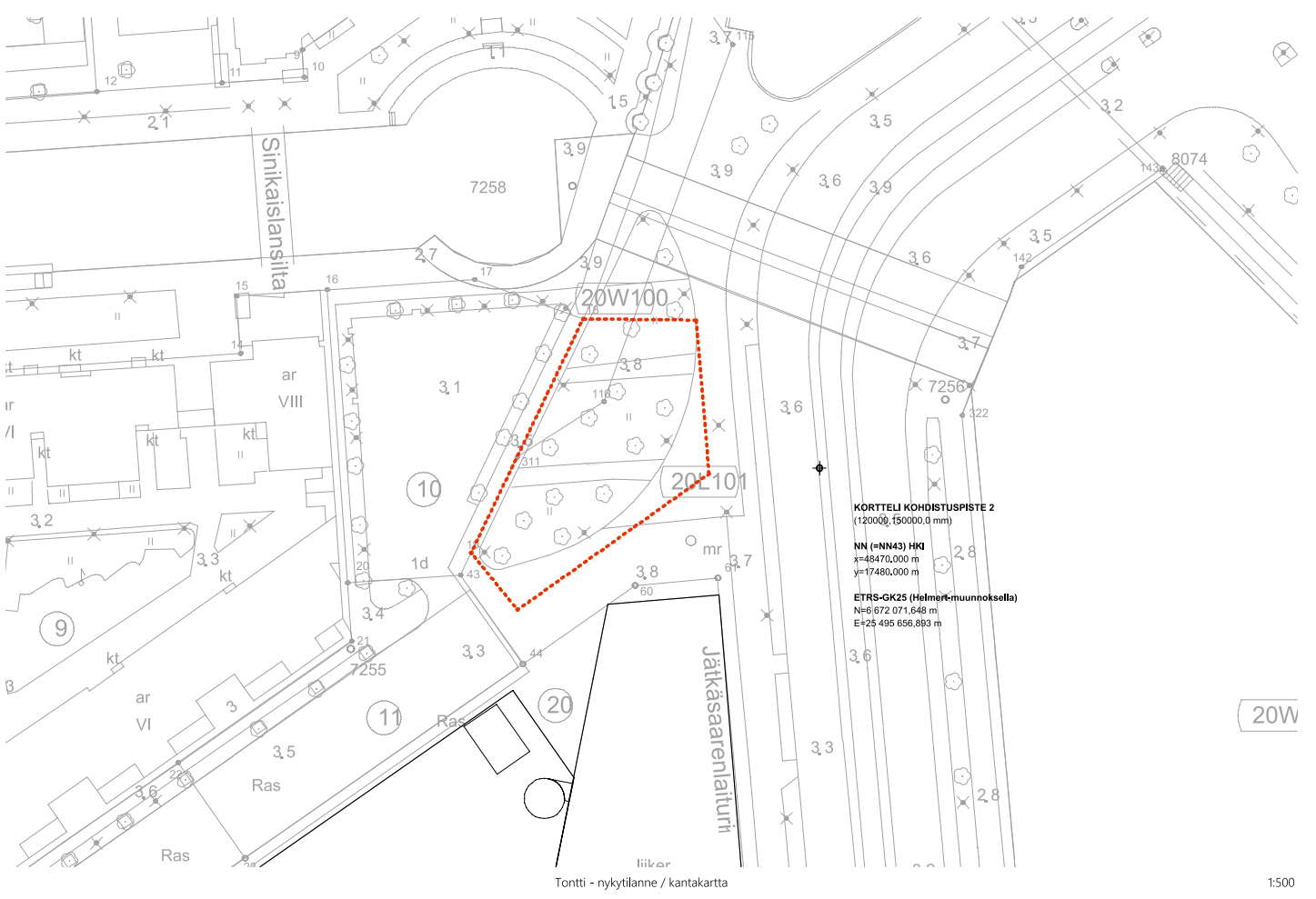


A
O
A

WOOD CITY TOWER



A
O
A



Tontti - nykytilanne / kantakartta

20W

1:500

A
O
A

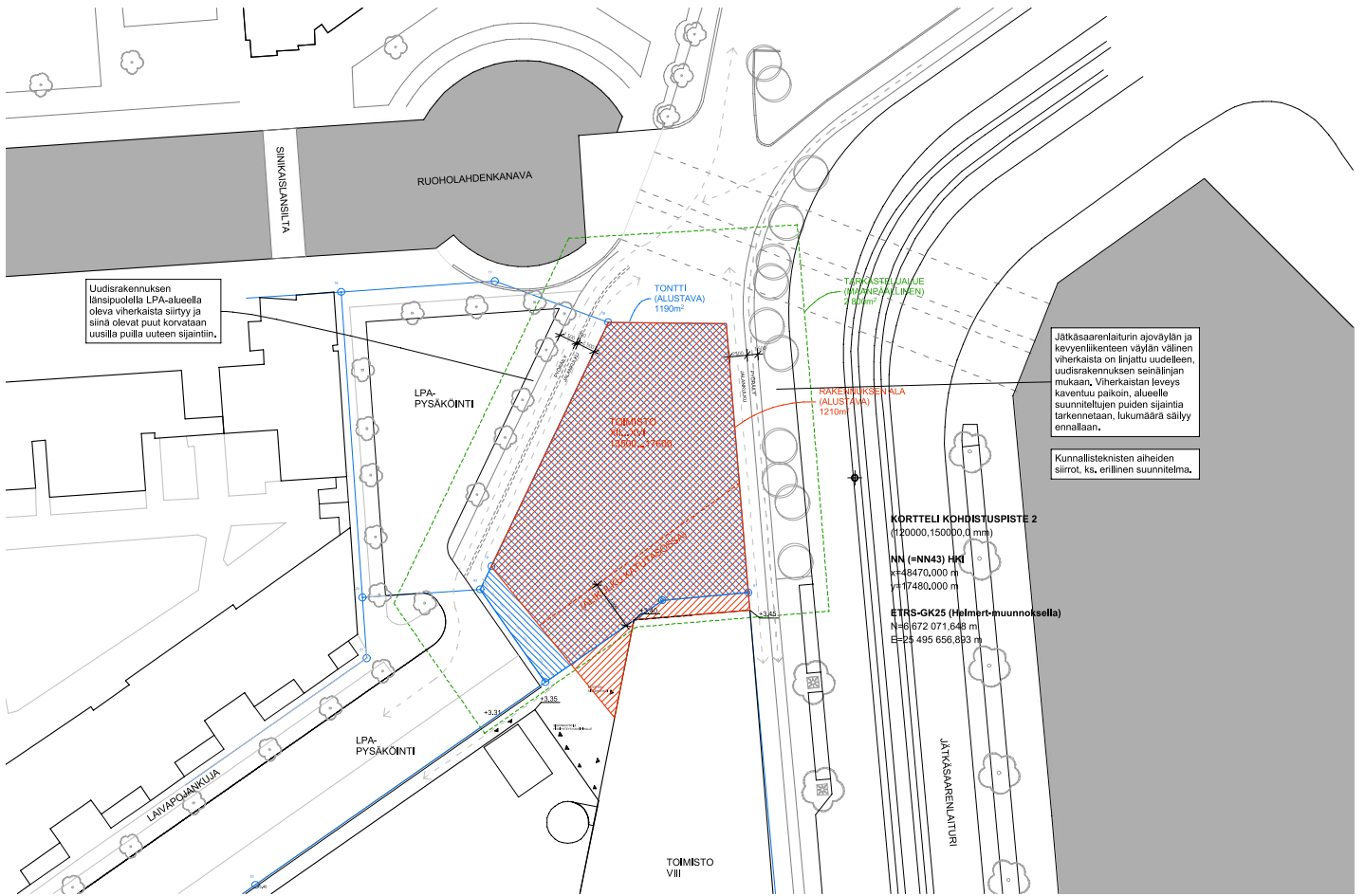


Tontti - siltauran mukainen katusuunnitelma

20W

1:500

A
O
A



Uudisrakennuksen länsipuolella LPA-alueella oleva viherkaista siirtyä ja siinä olevat puut korvataan uusilla puilla uuteen sijaintiin.

Jätkäsaarenalaturin ajoväylän ja kevyenliikenteen väylän välinen viherkaista on linjattu uudelleen, uudisrakennuksen seinälinjan mukaan. Viherkaistan leveys kaventuu paikoin, alueelle suunniteltujen puiden sijaintia tarkennetaan, lukumäärä säilyy ennallaan.

Kunnallisteknisten aiheiden siirrot, ks. erillinen suunnitelma.

KORTTELI KOORDINATIOSIIPPE 2
(120000,150000,0 m/m)

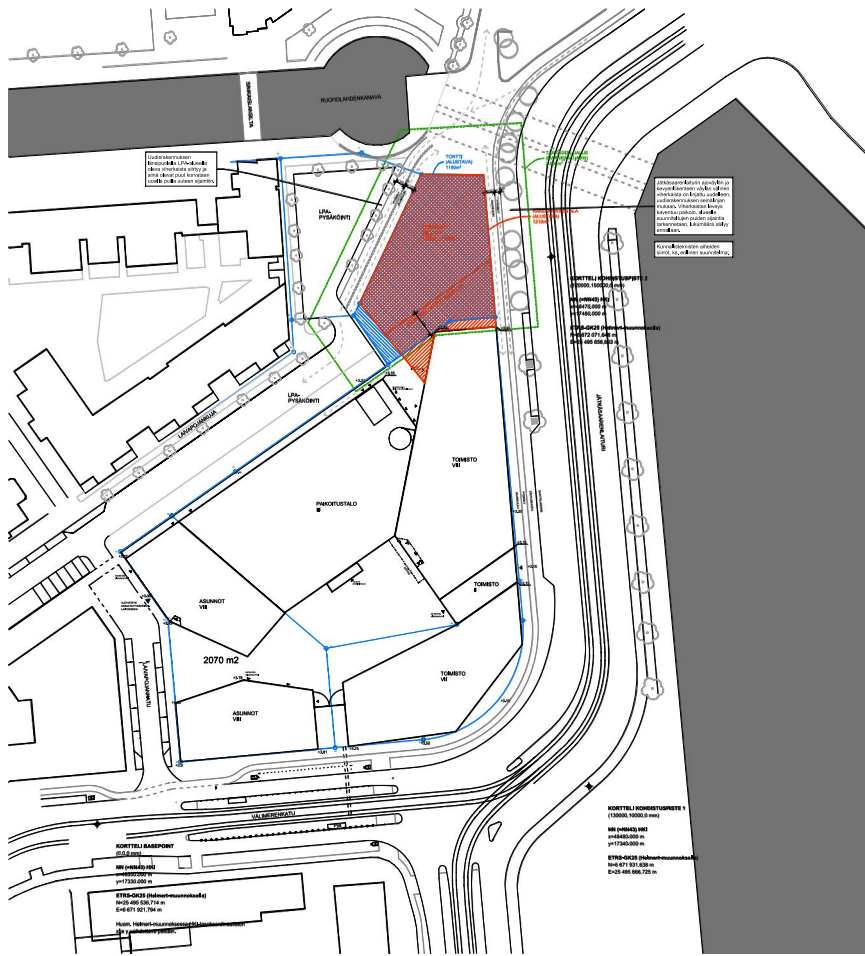
NN (=NN43) HKI
N=+48470,000 m
E=+17480,000 m

ETRS-GK25 (Helmert-muunnoksella)
N=61672 071,648 m
E=24 495 656,893 m

Tontti - rakennusalue

1:500

A
O
A



Tarkastelualue - tontti

1:1000

