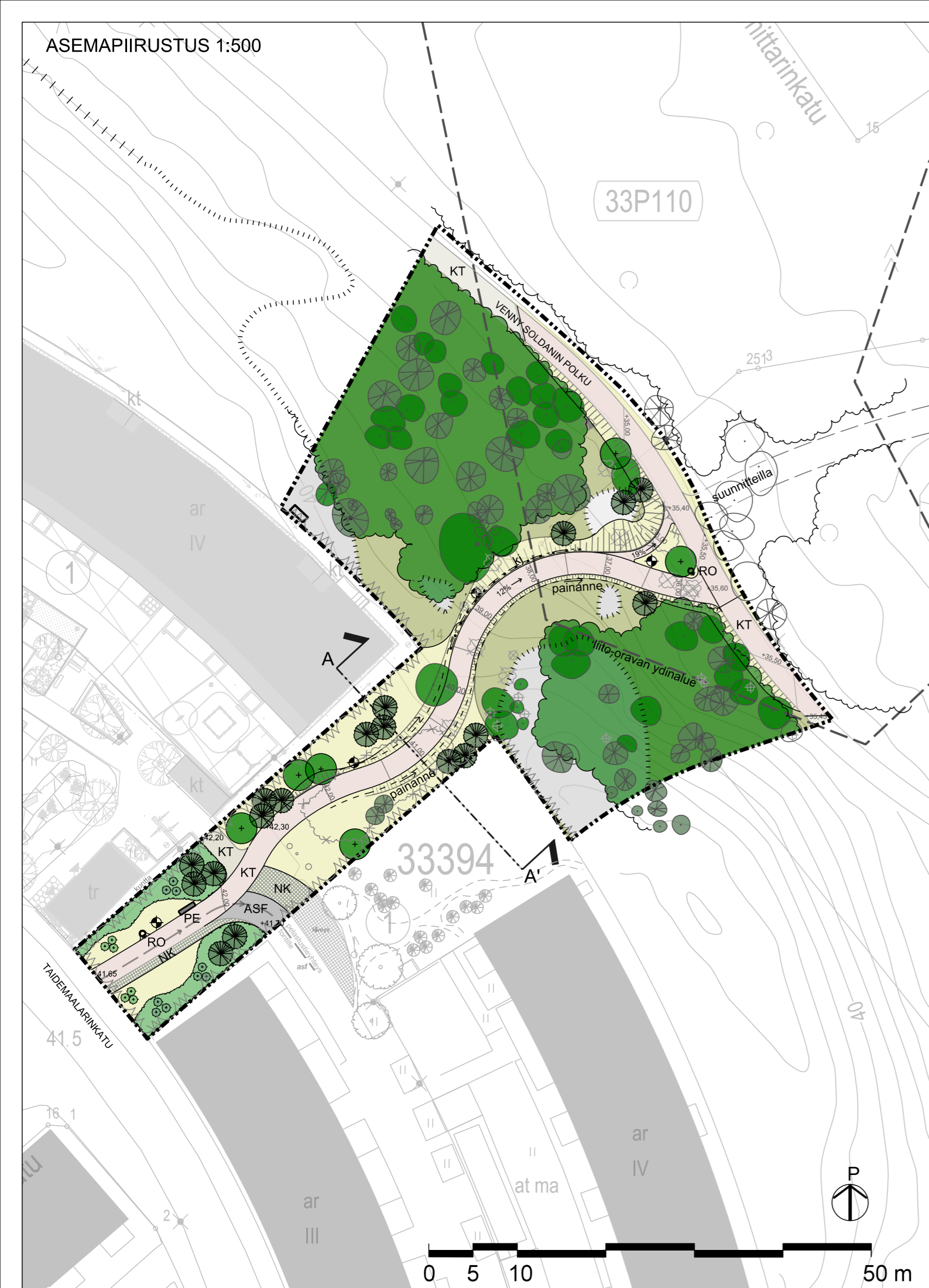
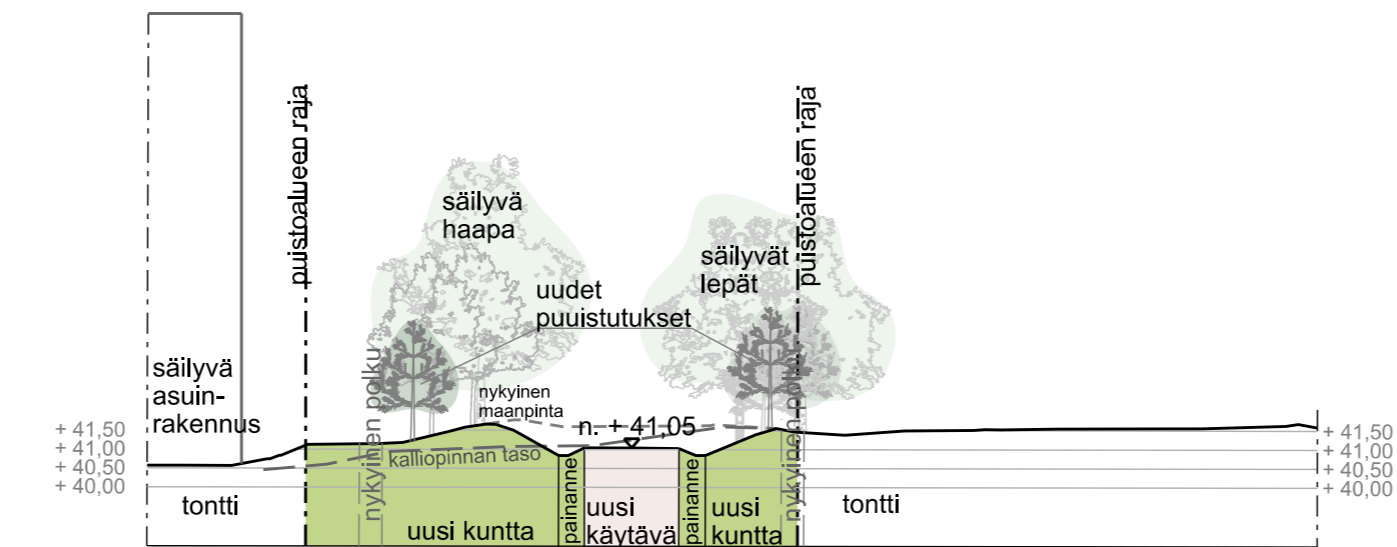


ASEMPIIRUSTUS 1:500

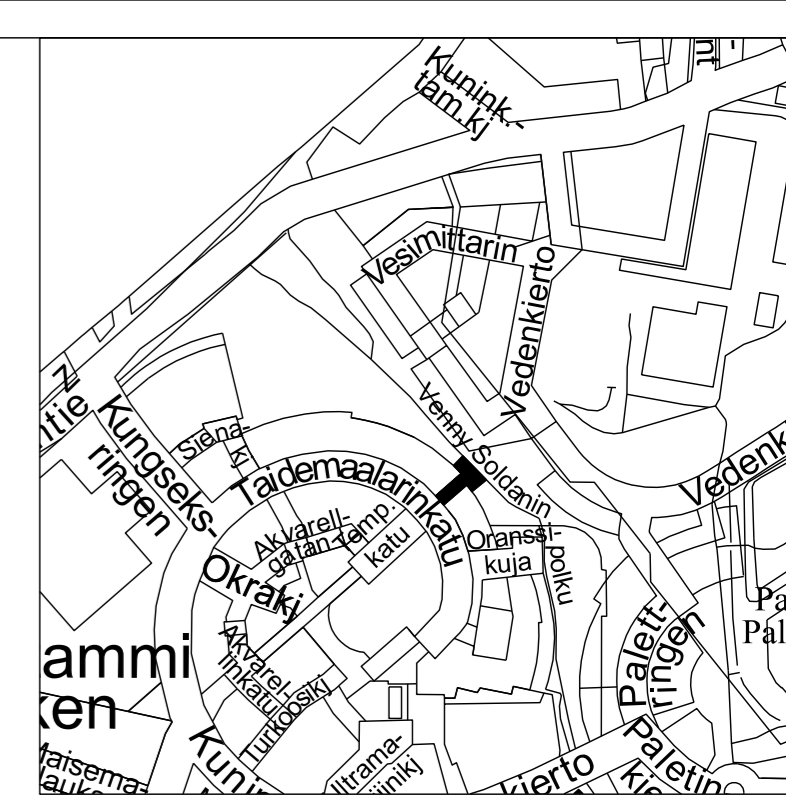


LEIKKAUS A-A' 1:200



MERKINTÖJEN SELITYS

- liito-oravan ydinalue
- säilyvä metsä
- poistettava metsikkö
- säilyvä lehti-/ havupuu
- poistettava lehti-/ havupuu
- istutettava lehti-/ havupuu
- istutettava runkopensas
- uusi pensasistutus
- avokallio
- säilyvä luontainen pohjakasvillisuus
- uusi niitty
- uusi nurmikiveys
- säilyvä kivituhka
- uusi kivituhka
- uusi asfaltti
- säilyvä kaivo
- likimääräinen korkeusasema
- säilyvä korkeuskäyrä
- uusi korkeuskäyrä
- reitin pituuskaltevuus
- luiska
- uusi painanne
- uusi rumpuputki
- uusi käsijohde
- uusi valaisin
- uusi roska-astia
- uusi penkki
- pelastustieyhteys tontille
- leikkausviiva
- suunnittelualueen raja



KARTTAINDEKSI 1:8000

Helsinki		Kaupunkiympäristön toimiala		www.hel.fi sähköposti: etunimi.sukunimi@hel.fi		
KAUP.O.SA, OSA-ALUE						
33. Kaarela, Kuninkaantammi						
FANNY CHURBERGIN KALLIO puistoraitti välillä Taidemaalarinkatu - Venny Soldanin polku						
Puistosuunnitelma						
MK 1:500	LIITTYY	00000/000	NRO vio 6201/1	KHS		
	KORVAA	00000/000		KYLK		
	KORVATTU	00000/000	TASOKOORDINAATIO: ETRS-GK25 KORKEUSJÄRJESTELMÄ: N2000	HYV.	6.9.2021	Jussi Luomanen
	ASEMAKAAVA	00000		TARK.	6.9.2021	Katriina Arrakoski
	LIIKENNES.	00000		PROJ.	3.9.2021	Camilla Lindroth
maisema-arkkitehtitoimisto NÄKYMÄ Oy			HYV.			
Mechelininkatu 34 B, 00260 Helsinki, p. 09-622 717 27			TARK.			
			LAAT.			
			AFRY			
			HYV.			
			TARK.			
			LAAT.			