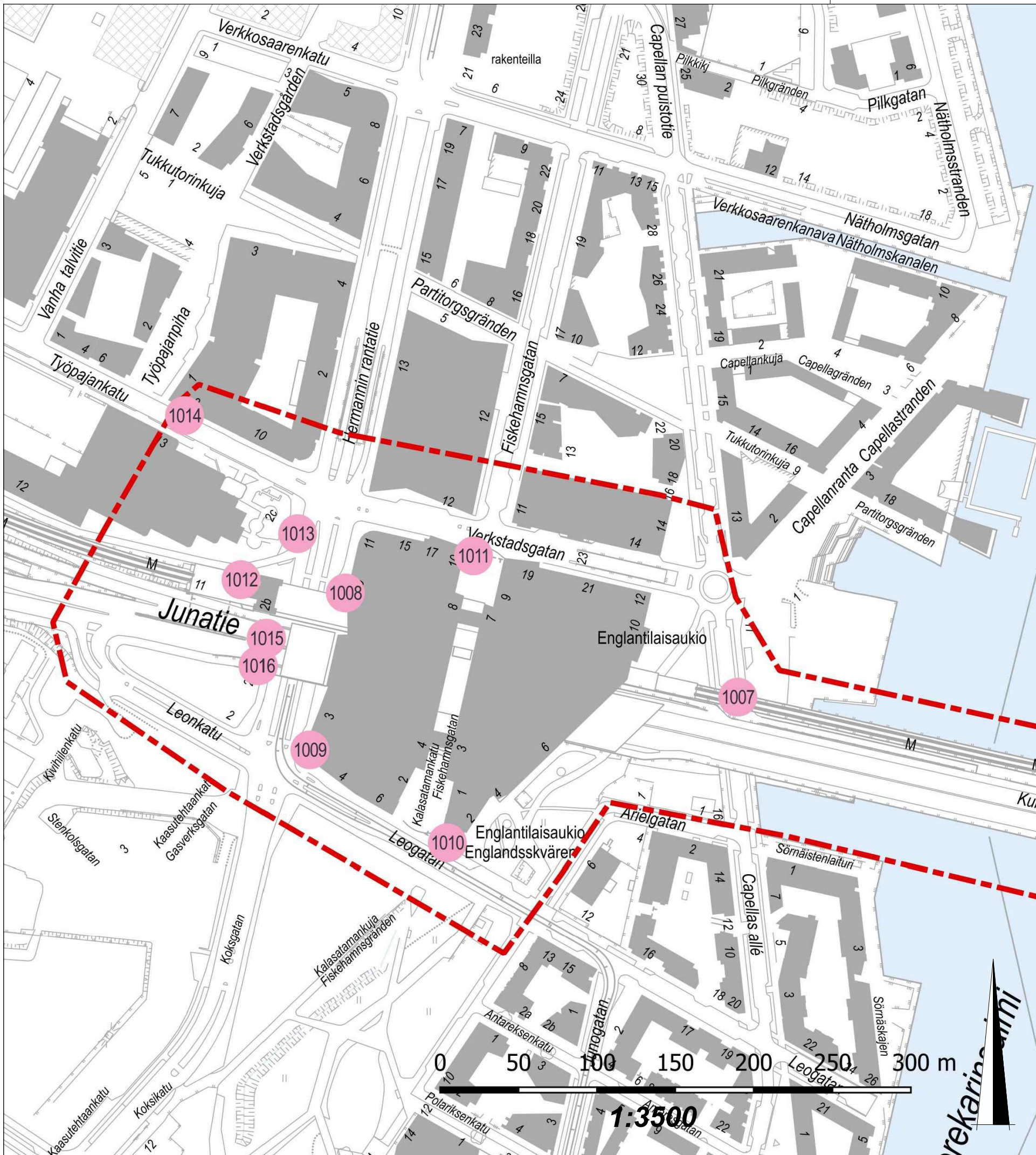


# MIKROLIIKKUMISEN PALVELUJEN PYSÄKÖINTIALUEET KALASATAMASSA

- 1007. Capellan puistotie
- 1008. Hermannin rantatie
- 1009. Hermannin rantatie 1
- 1010. Leonkatu 8
- 1011. Työpajankatu 17-19
- 1012. Kalasataman metroasema
- 1013. Hermannin Rantatie 2C
- 1014. Työpajankatu 8
- 1015. Hermannin rantatie 2
- 1016. Hermannin rantatie 2



	HYV.	22.03.2024	L. Poskiparta
	TARK.	22.03.2024	S. Lappalainen
	LAAT.	22.03.2024	M. Sirkiä

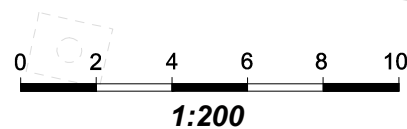
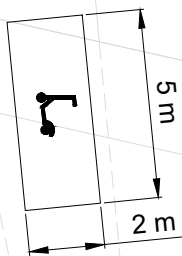
Kaupunkiympäristön toimiala Liikenne- ja katusuunnittelu

Kaupunginosa  
10. Sörnäinen

## MIKROLIIKKUMISEN PALVELUJEN PYSÄKÖINTIALUEET KALASATAMASSA

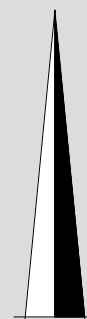
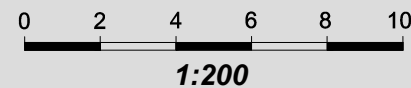
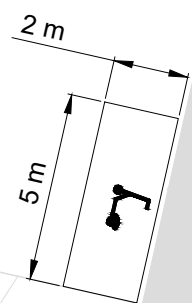
Liikennejärjestely			
Mittakaava	Diariinro	Piirustusno	Päiväys
1:3500	HEL 2024-003636	<b>7603</b>	22.03.2024
	Hanke		Muutettu pvm
	Asemakaava	Tasokoordinaatio	Hyväksyjä
	Katusuunnitelma	ETRS-GK25	Reetta Putkonen
	Käsittelyt	Korkeusjärjestelmä	Tarkastanut
		N2000	Jouni Korhonen
			Laatinut
			Miikka Kulpakko

pellan puistotie



Kapasiteetti: 15 paikkaa				
Helsinki		Kaupunkiympäristön toimiala		Liikenne- ja katusuunnittelu
Kaupunginosa 10. Sörnäinen				
<b>1007. Capellan puistotie</b>				
Liikennejärjestely				
Mittakaava	Diagnoosi	HEL 2024-003636	Piirustusnro	Päiväys
1:200	Hanke		<b>7603</b>	22.03.2024
	Asemakaava		Tasokoordinaatisto	Muutettu pvm
	Käsittelyt		ETRS-GK25	Hyväksyjä
			Korkeusjärjestelmä	Tarkastanut
			N2000	Jouni Korhonen
				Laatinut
				Miikka Kulpakko

ataman metroasema



Kapasiteetti: 15 paikkaa

**Helsinki** Kaupunkiympäristön toimiala Liikenne- ja katusuunnittelu

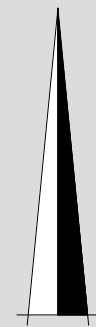
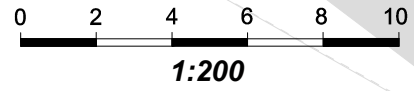

Kaupunginosa  
10. Sörnäinen

**1008. Hermannin rantatie 7-9**

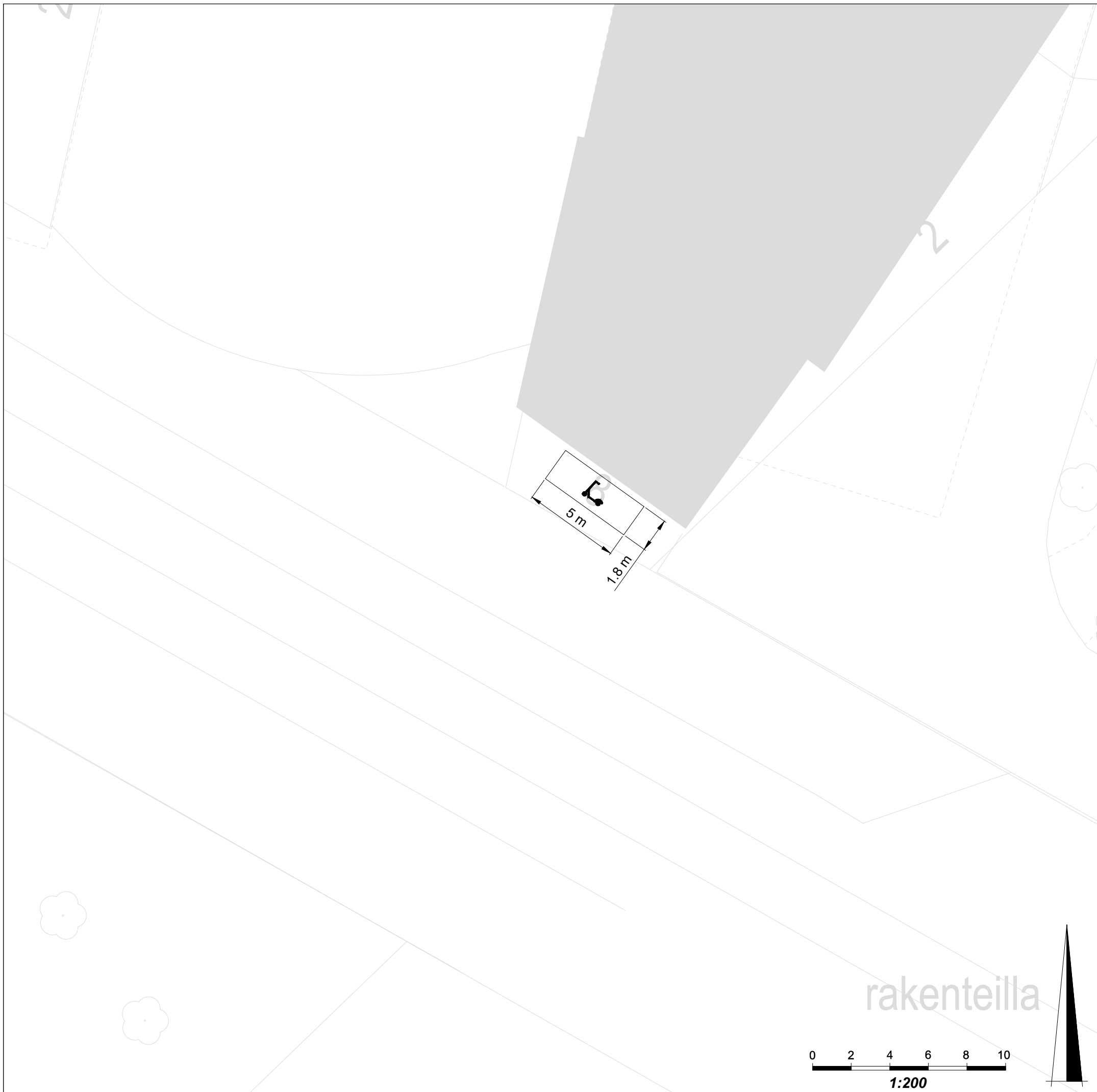
Liikennejärjestely

Mittakaava	Diaarinro	HEL 2024-003636	Piirustusnro	Päiväys	22.03.2024
1:200	Hanke		<b>7603</b>	Muutettu pvm	
	Asemakaava		Tasokoordinaatio	Hyväksyjä	Reetta Putkonen
	Käsitellyt		ETRS-GK25	Tarkastanut	Jouni Korhonen
			Korkeusjärjestelmä	Laatinut	Miikka Kulpakko
			N2000		






Kapaciteetti: 15 paikkaa				
		Kaupunkiympäristön toimiala Liikenne- ja katusuunnittelu		
Kaupunginosa 10. Sörnäinen				
<b>1009. Hermannin rantatie 1</b>				
Liikennejärjestely				
Mittakaava	Diagnoosi	HEL 2024-003636	Piirustusnro	Päiväys
1:200	Hanke		<b>7603</b>	22.03.2024
	Asemakaava		Tasokoordinaatisto	Muutettu pvm
	Käsittelyt		ETRS-GK25	Hyväksyjä
			Korkeusjärjestelmä	Tarkastanut
			N2000	Jouni Korhonen
				Laatinut
				Miikka Kulpakko



Kapasiteetti: 15 paikkaa				
		Kaupunkiympäristön toimiala		Liikenne- ja katusuunnittelu
Kaupunginosa 10. Sörnäinen				
<b>1010. Leonkatu 8</b>				
Liikennejärjestely				
Mittakaava	Diaannro	HEL 2024-003636	Piirustusno	Päiväys
1:200	Hanke		<b>7603</b>	22.03.2024
	Asemakaava		Tasokoordinaatisto	Muutettu pvm
	Käsitellyt		ETRS-GK25	Hyväksyjä
			Korkeusjärjestelmä	Tarkastanut
			N2000	Laatinut
				Reetta Putkonen
				Jouni Korhonen
				Miikka Kulpakko



Kapaciteetti: 15 paikkaa				
Helsinki		Kaupunkiympäristön toimiala		Liikenne- ja katusuunnittelu
Kaupunginosa 10. Sörnäinen				
1011. Työpajankatu 17-19				
Liikennejärjestely				
Mittakaava	Diagnoosi	HEL 2024-003636	Piirustusnro	Päiväys
1:200	Hanke		<b>7603</b>	22.03.2024
	Asemakaava		Tasokoordinaatisto	Muutettu pvm
	Käsittelyt		ETRS-GK25	Hyväksyjä
			Korkeusjärjestelmä	Tarkastanut
			N2000	Jouni Korhonen
				Laatinut
				Miikka Kulpakko



Ruudun sijoitus tukimuurin viereen siten, ettei se estä kulkua huoltotiloihin.

Kantakartan ruudun sijainti viitteellinen. Tarkka sijoitus tarkistettava maastossa kuvan osoittamalla tavalla.

Kapasiteetti: 15 paikkaa

**Helsinki** Kaupunkiympäristön toimiala Liikenne- ja katusuunnittelu

Kaupunginosa  
10. Sörnäinen

**1012. Kalasataman metroaseman alla**

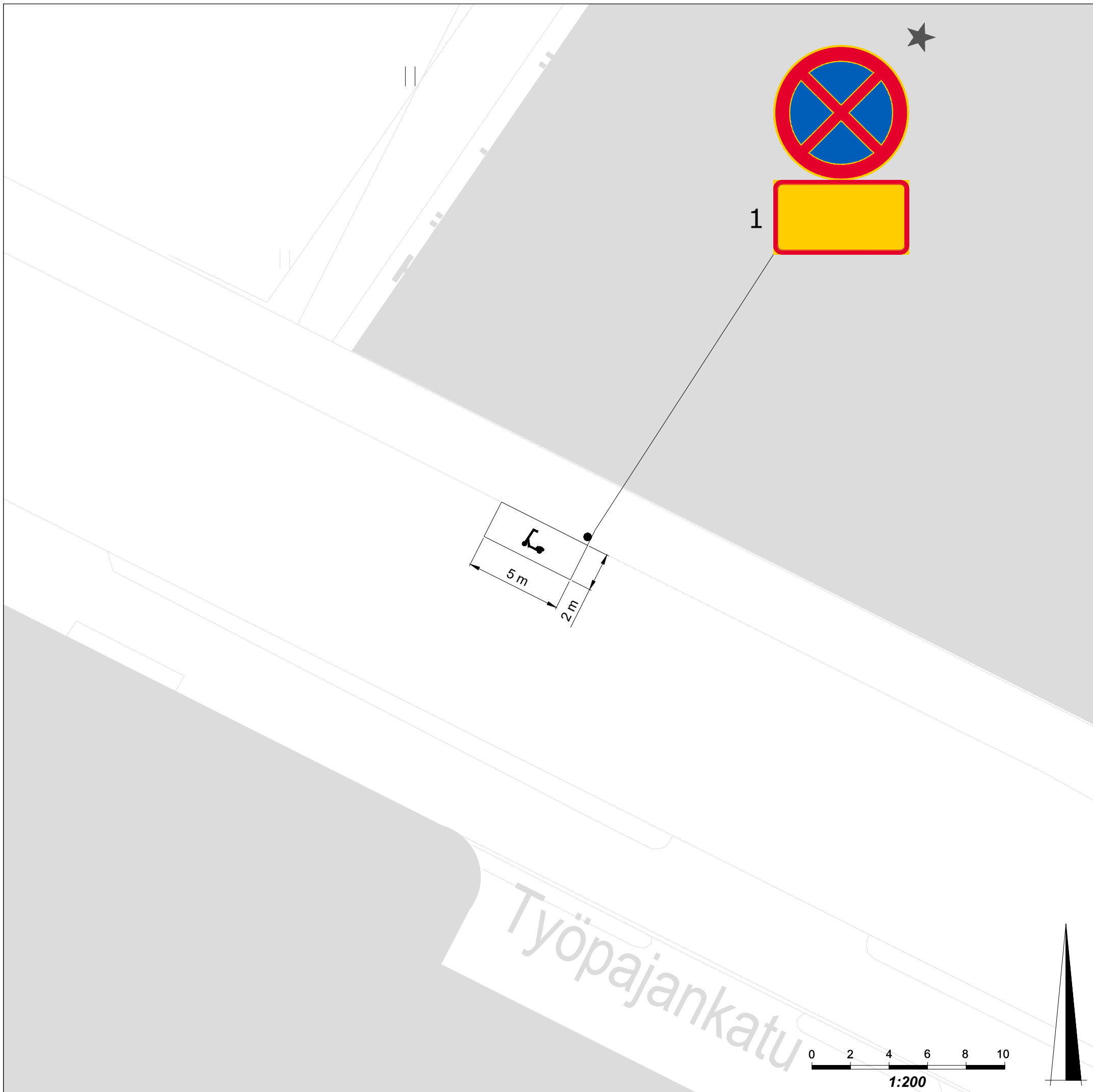
Liikennejärjestely

Mittakaava 1:200	Diäänro HEL 2024-003636	Piirustusno <b>7603</b>	Päiväys 22.03.2024
Asemakaava	Käsittelyt	Tasokoordinaatisto ETRS-GK25 Korkeusjärjestelmä N2000	Muutettu pvm
		Hyväksyjä Reetta Putkonen	Tarkastanut Jouni Korhonen
		Laatinut Miikka Kulpakko	



Kapasiteetti: 30 paikkaa				
Helsinki		Kaupunkiympäristön toimiala		Liikenne- ja katusuunnittelu
Kaupunginosa 10. Sörnäinen				
<b>1013. Hermannin rantatie 2C</b>				
Liikennejärjestely				
Mittakaava	Diäänro	HEL 2024-003636	Piirustusno	Päiväys
1:200	Hanke		<b>7603</b>	22.03.2024
	Asemakaava		Tasokoordinaatisto	Muutettu pvm
	Käsitellyt		ETRS-GK25	Hyväksyjä
			Korkeusjärjestelmä	Tarkastanut
			N2000	Jouni Korhonen
				Laatinut
				Miikka Kulpakko





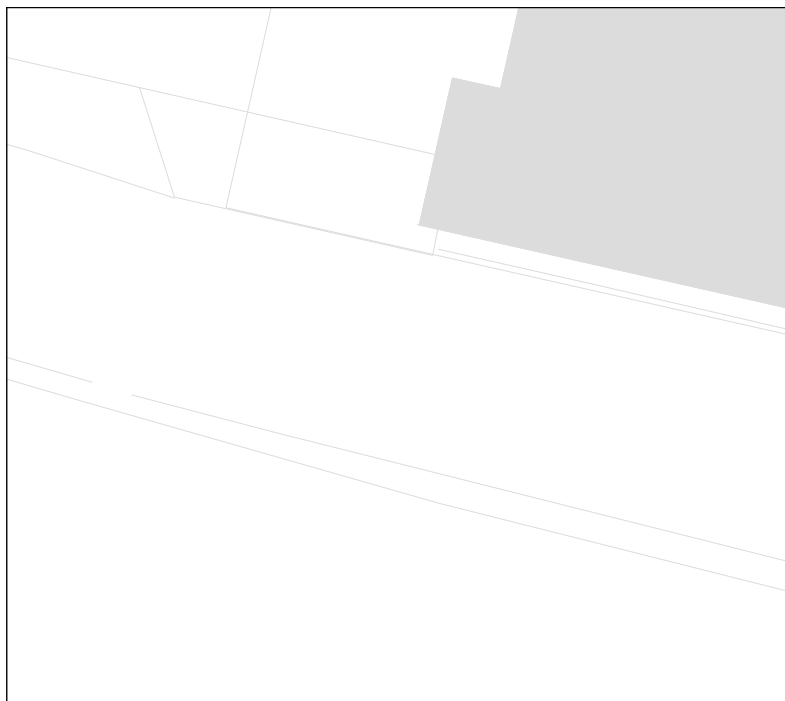

SELITE

★ Uusi, muutettu tai siirretty liikennemerkki

LISÄKILVET

1 Ei koske kevyitä sähköajoneuvoja tai polkupyöriä  
Gäller ej lätta elfordon eller cyklar

Kapaciteetti: 15 paikkaa				
Helsinki		Kaupunkiympäristön toimiala		Liikenne- ja katusuunnittelu
Kaupunginosa 10. Sörnäinen				
<b>1014. Työpajankatu 8</b>				
Liikennejärjestely				
Mittakaava 1:200	Diäänro HEL 2024-003636	Piirustusno <b>7603</b>	Päiväys 22.03.2024	
	Hanke		Muutettu pvm	
	Asemakaava	Tasokoordinaatisto ETRS-GK25	Hyväksyjä	Reetta Putkonen
	Käsittelyt	Korkeusjärjestelmä N2000	Tarkastanut	Jouni Korhonen
			Laatinut	Miikka Kulpakko



Ruudun 1015 sijoitus syvennykseen siten, ettei se estä kulkua pyöräpysäköintitiloihin.

Kantakartan ruudun sijainti viitteellinen. Tarkka sijoitus tarkistettava maastossa kuvan osoittamalla tavalla.

Kapasiteetti: 1015. 15 paikkaa 1016. 15 paikkaa			
Helsinki Kaupunkiympäristön toimiala Liikenne- ja katusuunnittelu			
Kaupunginosa 10. Sörnäinen			
<b>1015. Hermannin rantatie 2</b> <b>1016. Hermannin rantatie 2</b>			
Liikennejärjestely			
Mittakaava	Diaarinro	Piirustusno	Päiväys
1:200	HEL 2024-003636	<b>7603</b>	22.03.2024
	Hanke		Muutettu pvm
	Asemakaava	Tasokoordinaatio	Hyväksyjä
	Käsittelyt	ETRS-GK25	Reetta Putkonen
		Korkeusjärjestelmä	Tarkastanut
		N2000	Jouni Korhonen
			Laatinut
			Miikka Kulpakko