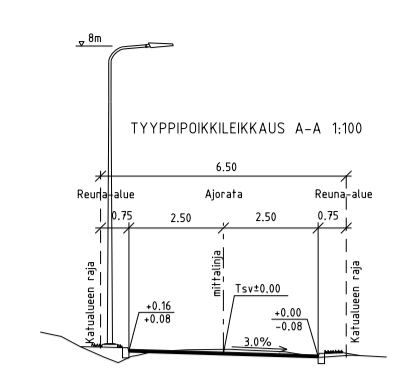
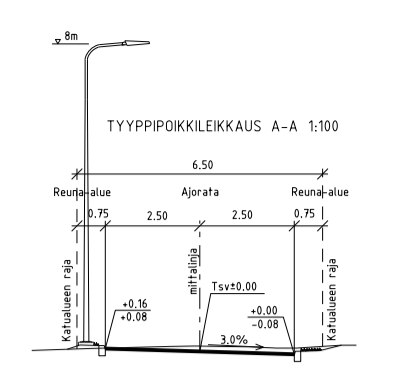




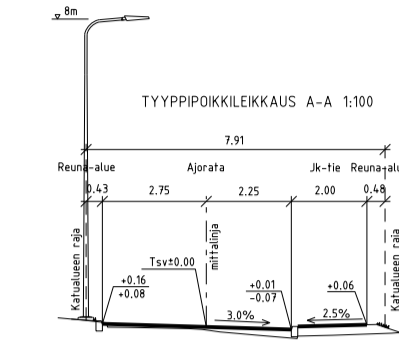
URANKUSENTIE



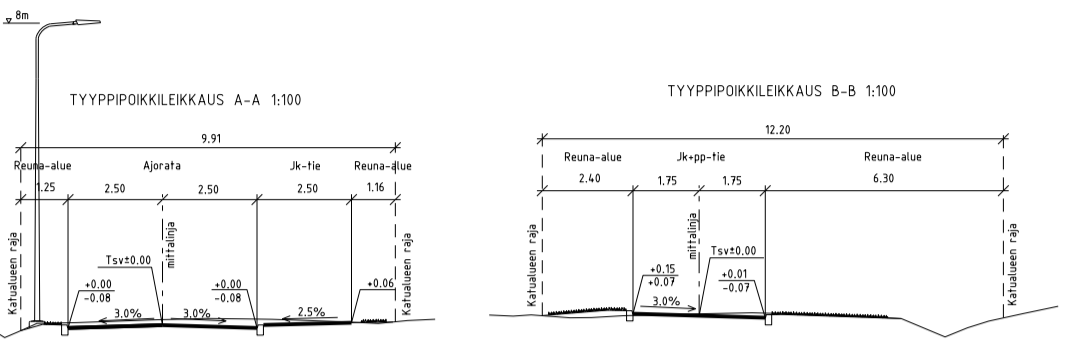
SATURNUKSENTIE



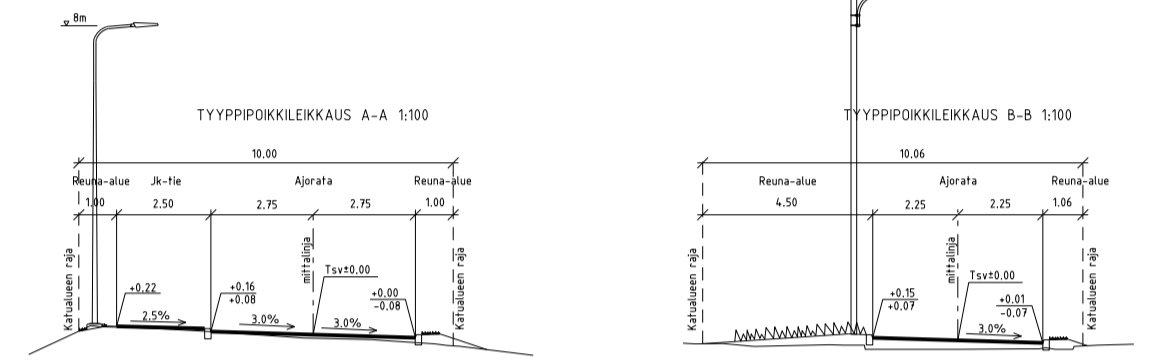
JUPITERINTIE



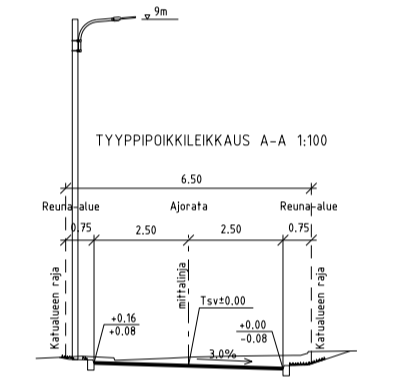
RIIMUKUJA



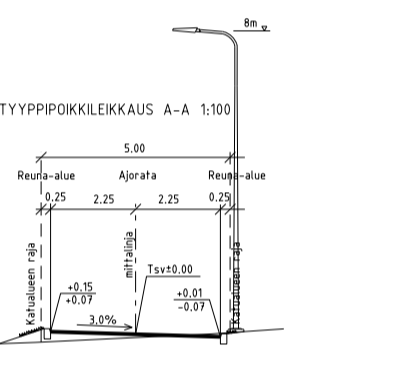
MARSINTIE



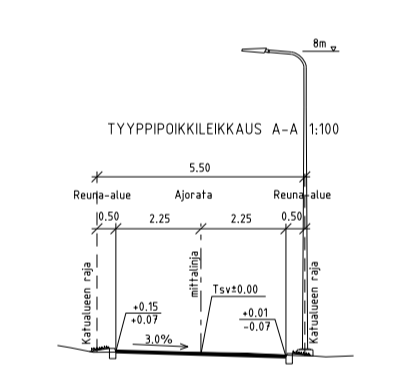
PIKKARAISTIE



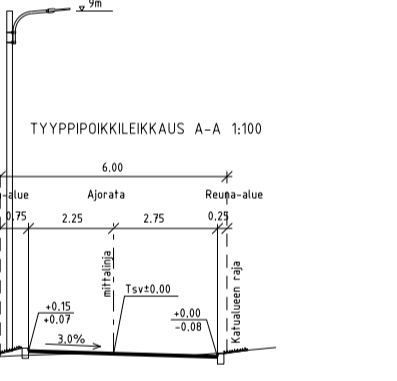
METEORIKUJA



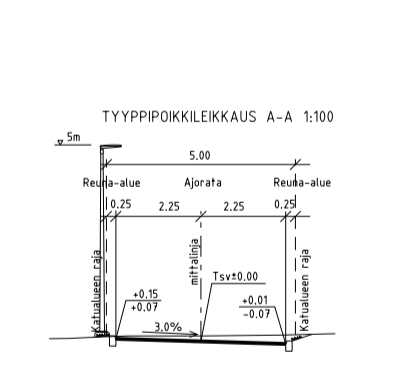
PIKKARAIKUJA



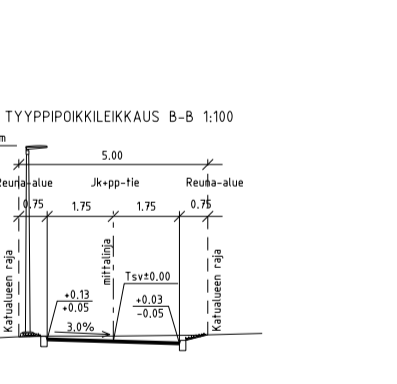
PLUTONKUJA



PIKKARAIKPOLKU

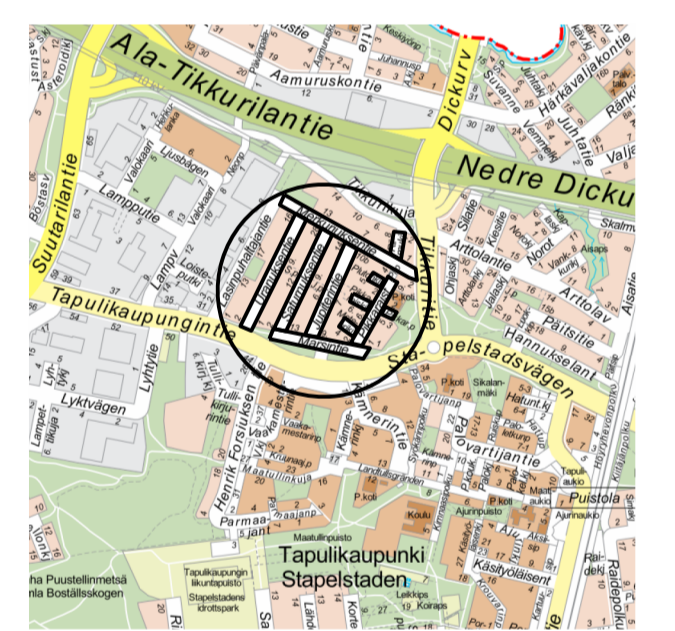


PIKKARAIKPOLKU



- PIIRUSTUSMERKINNÄT**
- Ajorata/jalkakäytävä, asfalttia
 - Betonikiveys, harmaa
 - Betonikiveys, punainen
 - Nurmetus
 - Niitty
 - Lehtipensas, matala
 - Nupukiveys, harmaa
 - Noppakiveys, harmaa
 - Kadun likimääräinen korkeusasema
 - Reunatuki, luonnonkivi, harmaa
 - Reunatuki, madallettu/luiskattu luonnonkivi, harmaa
 - Reunatuki, upotettu, luonnonkivi, harmaa
 - Valaisinpylväs siirrettävä/uusi sijainti
 - Valaisinpylväs nykyinen

Katu kuivatetaan hulevesiviemäreillä, jotka liitetään kadun olemassa oleviin hulevesiviemäriin



Helsinki Kaupunkiympäristön toimiala		www.hel.fi sähköposti: etunimi.sukunimi@hel.fi	
KAUP. OSA, OSA-ALUE 40. Suutarila, Tapuli Kaupunki			
MERKURIUKSENTIE URANKUSENTIE, SATURNUKSENTIE, JUPITERINTIE, PIKKARAIKPOLKU, PIKKARAIKUJA, PIKKARAIKPOLKU, METEORIKUJA, MARSINTIE, RIIMUKUJA			
Katusuunnitelmien koostepiirustus			
MK	LIITTY	NRO	KHS
1:1000	KORVAA	31320/2	KYLK
1:200	KORVATTU	TASOKOORDINAATIO: ETRS-GK25	HYV. 6.10.2020
	ASEMAKAAVA	KORKEUSJÄRJESTELMÄ: NZ000	TARK. 6.10.2020
	LIMENES.		PROJ. 6.10.2020
			HYV. 6.10.2020
			TARK. 6.10.2020
			LAAT. 6.10.2020
			Reetta Putkonen
			Ismo Ranfanan
			Anni Tirri
			Antti Kosonen
			Joel Lerkki

