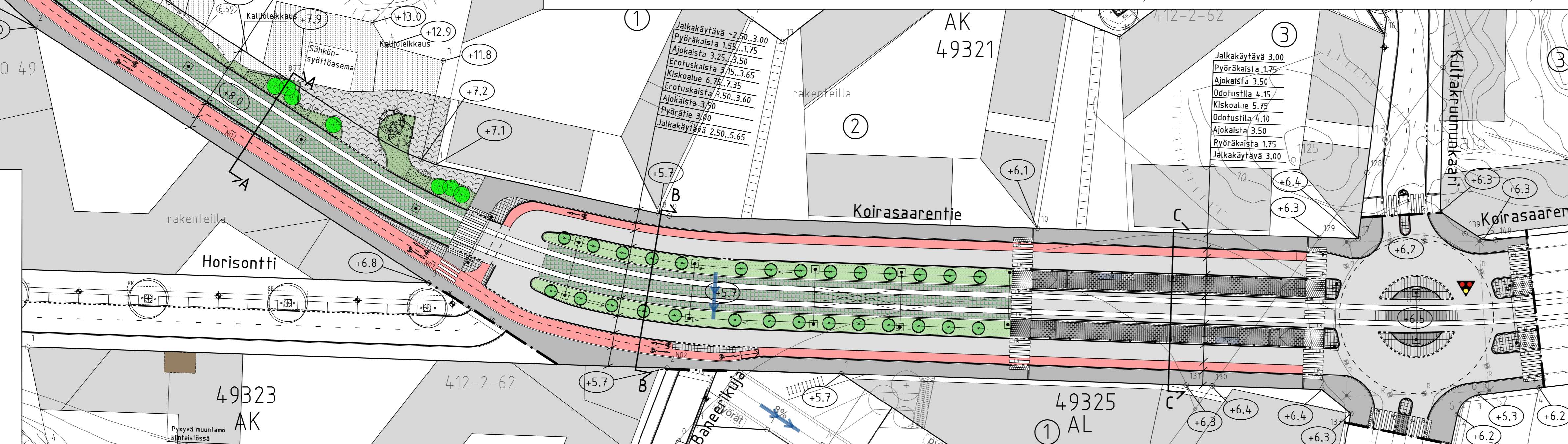
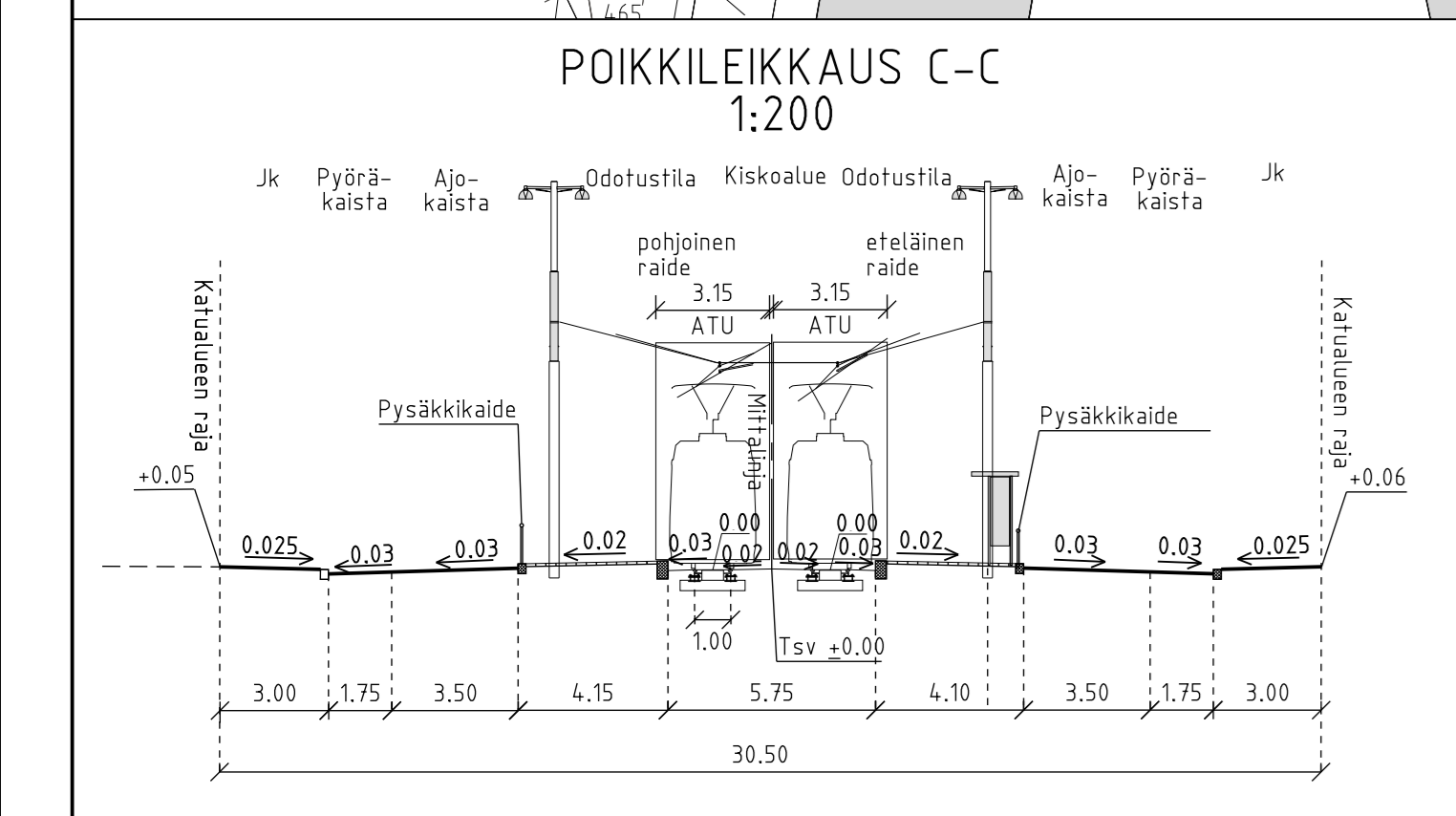
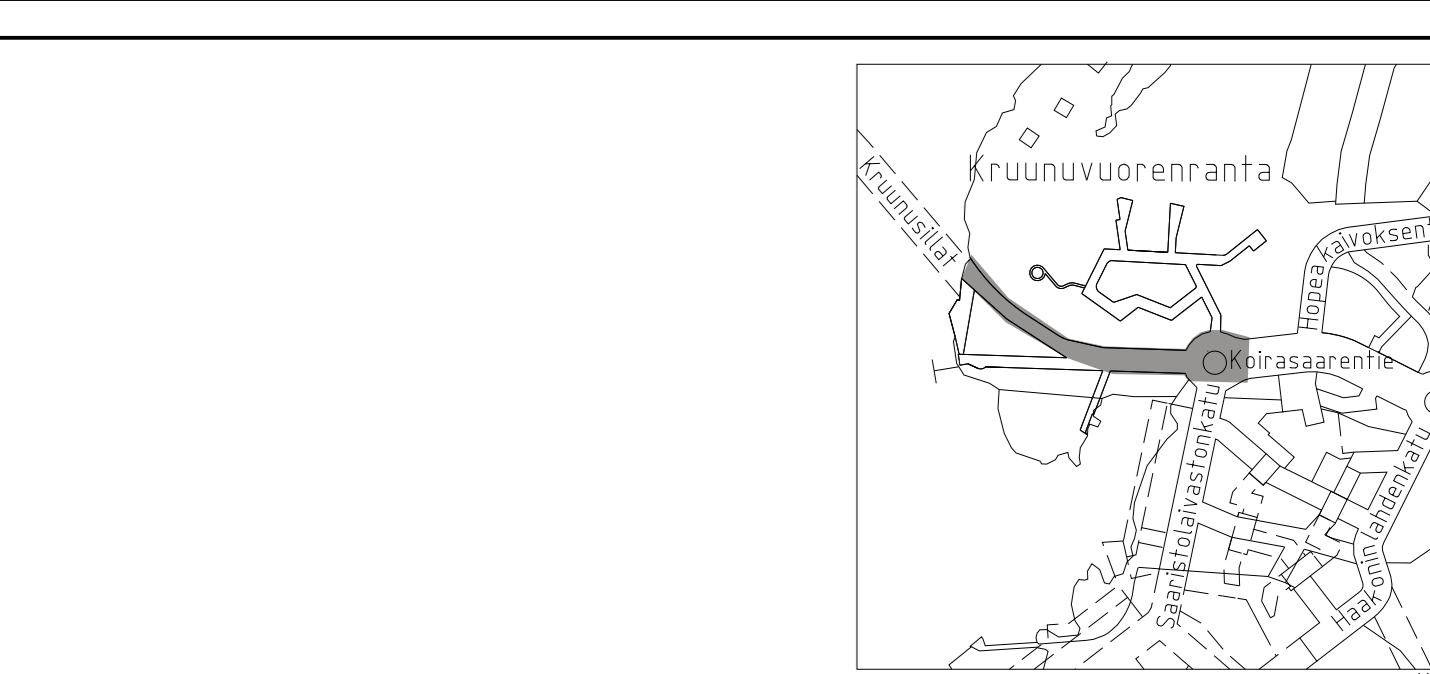


- ### PIIRUSTUSMERKINNÄT
- Ajorata/jalkakäytävä, asfaltti
 - Pyörätie, asfaltti
 - Viherraitiotie
 - Raitiotietyöväkivi: betonikiveys, musta 2n kiven valkoinen betonikiviraita, luiskan kohdalla 1n kiven raita
 - Raitiotietyöväkivi: noppakiviraita, harmaa
 - Betonikiveys, valkoinen, suojatien varoitusalue
 - Suojatien kohdan osoittava noppakiviraita, harmaa
 - Nupukiveys, harmaa
 - Nupukiveys, musta
 - Noppakiveys, harmaa
 - Noppakiveys, harmaa, kaariladonta
 - Kadun liikimääräinen korkeusasema
 - Yhteiskäyttöpylväs
 - Valaisinpylväs
 - Nykyinen ripustusvalaisin + nykyinen valaisinpylväs
 - Kaide
 - Reunatuki, luonnonkivi
 - Reunatuki, madallettu, luonnonkivi
 - Luiskattu reunatuki
 - Istutettava lehti-/havupu
 - Istutettava pylväsmäinen lehtipuu
 - Oja ja laskusuunta
 - Istutettavat köynnökset
 - Tulvareitti
 - Kosteaa niitty/hulevesipainanne
 - Maisemanurmi
 - Lehtipensas
 - Perenna
 - Avokallio
 - Portaat
 - Raitiovaunuvalot
 - Liikennevalo-ohjattu liittymä
 - Polkupyöräpysäköinti
 - Pysäkkikatot



- Katu ja kiertoilittymä kuivatetaan katukohtaisilla hulevesiviemäreillä, jotka johdetaan Baneeerikujan ja Horisontin kautta mereen. Tämän lisäksi Koirasaarentien pohjoispuolelle tulevan hulevesipainanteen vedet johdetaan tulvakaivoon ja sieltä edelleen mereen.

Helsinki Kaupunkiympäristön toimiala		www.hel.fi	
KAUP. OSA, OSA-ALUE		sähköposti: etunimi.sukunimi@hel.fi	
49. Laajasalo, Kruunuvuorenranta			
KOIRASAARENTIE välillä Kruunuvuorensilta - Saaristolavastonkatu ja PORRASKORO			
Katusuunnitelma			
MK	LIITTYÄ	NRO	KHS
1:500	KORVAA	31251/1	KYLK
1:200	KORVATTU	TASOKOORDINAATIO: ETRS-GK25	HYV. 15.1.2021 R. Putkonen
	ASEMAKAAVA	KORKEUSJÄRJESTELMÄ: N2000	TARK. 15.1.2021 I. Rantanen
	LIIKENNES.	6565-2	PROJ. 15.1.2021 T. Sihvonen
			HYV. 15.1.2021 A. Kaituri
			TARK. 15.1.2021 P. Väinölä
			LAAT. 15.1.2021 K. Hottinen

