







**SELITE**

-  Suunnitelma-alueen raja
-  Jalkakäytävä
-  Yhdistetty jalankulku ja pyörätie
-  Istutuskaisla
-  Koroke / erotuskaisla
-  Pysäkki

**Helsinki** Kaupunkiympäristön toimiala Liikenne- ja katusuunnittelu

Kaupunginosa  
49, Laajasalo

**SARVASTON SATAMAN LIIKENNEJÄRJESTELYT**

Liikennesuunnitelma			
Mittakaava	Diariinro	HEL 2020-012979	Piirustusno
1:1000	Hanke	5325_5	<b>7637</b>
	Asemakaava	12909	Tasokoordinaatisto
	Käsittelyt	I Kylk 22.10.2024	ETRS-GK25
			Korkeusjärjestelmä
			N2000
	Päiväys	22.10.2024	
	Muutettu pvm		
	Hyväksyjä	Reetta Putkonen	
	Tarkastanut	Jouni Korhonen	
	Laatinut	Markus Ahtiainen	