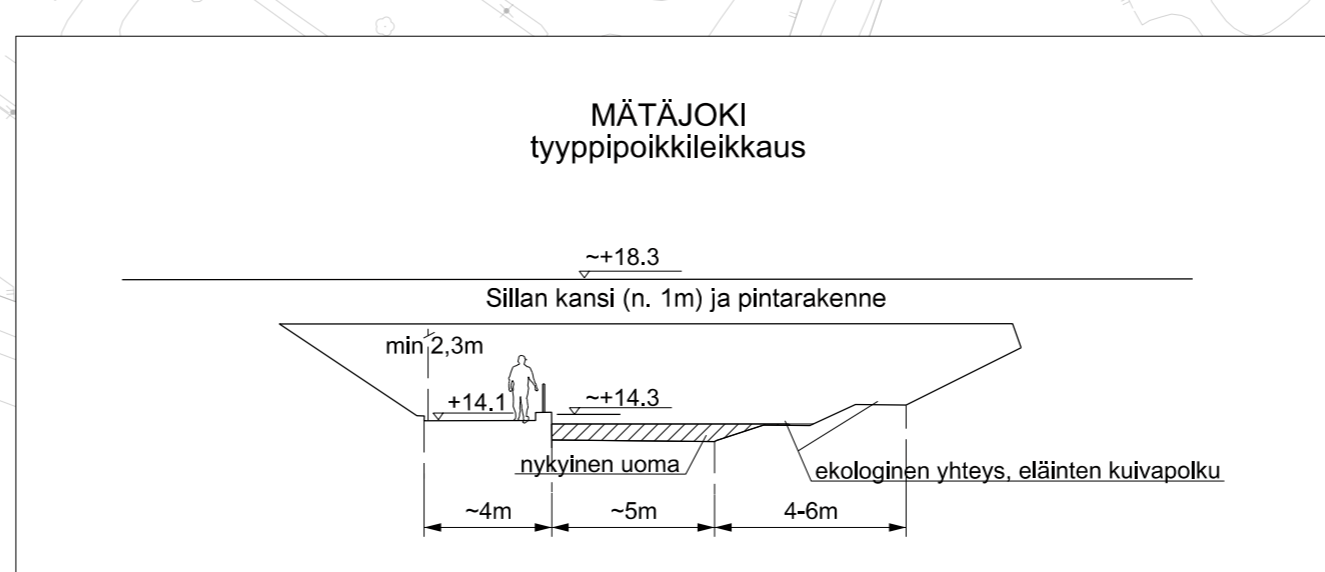


SELITE

- Suunnitelma-alueen raja
- Kaava-alueen raja
- Liikennevalot
- Jalkakäytävä
- Yhdistetty jalankulku ja pyörätie
- Jalankulkualue
- Jalankulku, polku
- Pyörätie jalankulun tasossa
- Pyöräkaista, maalattu
- Pyöräkaista
- Pyörätie, 3-taso
- Istutuskaista
- Koroke / erotuskaista
- Pysäkki
- Raitiotie
- Raitiotie, nurmirata
- Pysäköinti
- Pyöräpysäköinti
- Yliajettava koroke
- Uusi istutettava puu



Helsinki Kaupunkiympäristön toimiala Liikenne- ja katusuunnittelu

Kaupunginosa 29, Haaga

HUOPALAHDENTIEN POHJOISPÄÄN, PITÄJÄNMAENTIEN ITÄPÄÄN JA VIHDINTIEN KESKIOSAN LIIKENNEJÄRJESTELYT 1/3

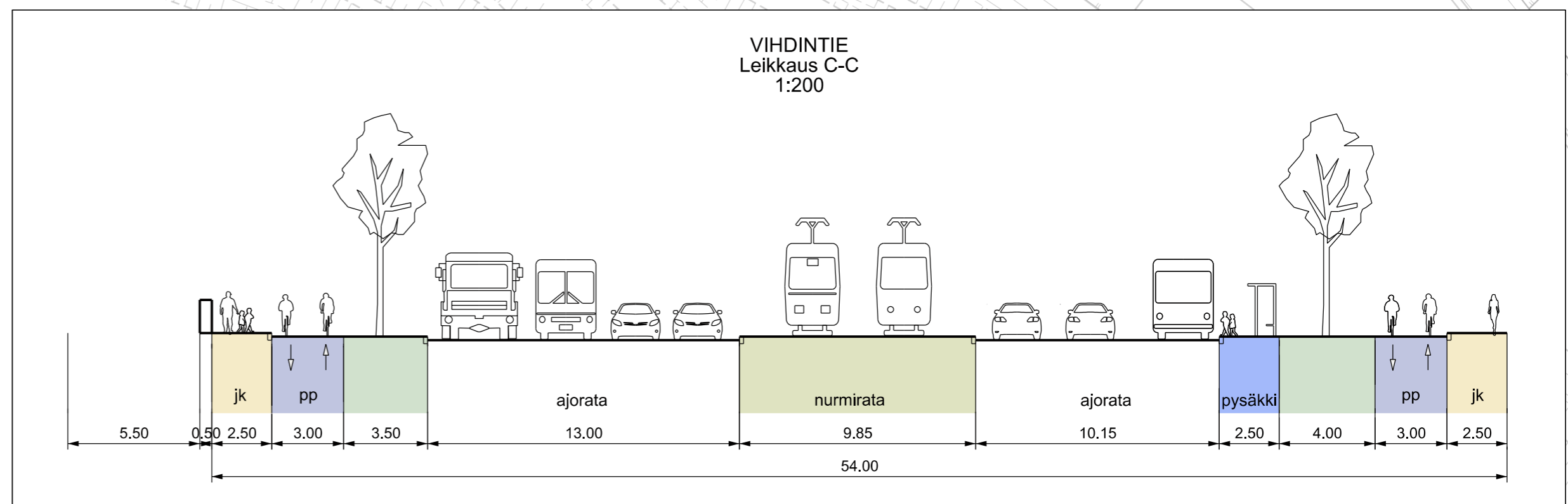
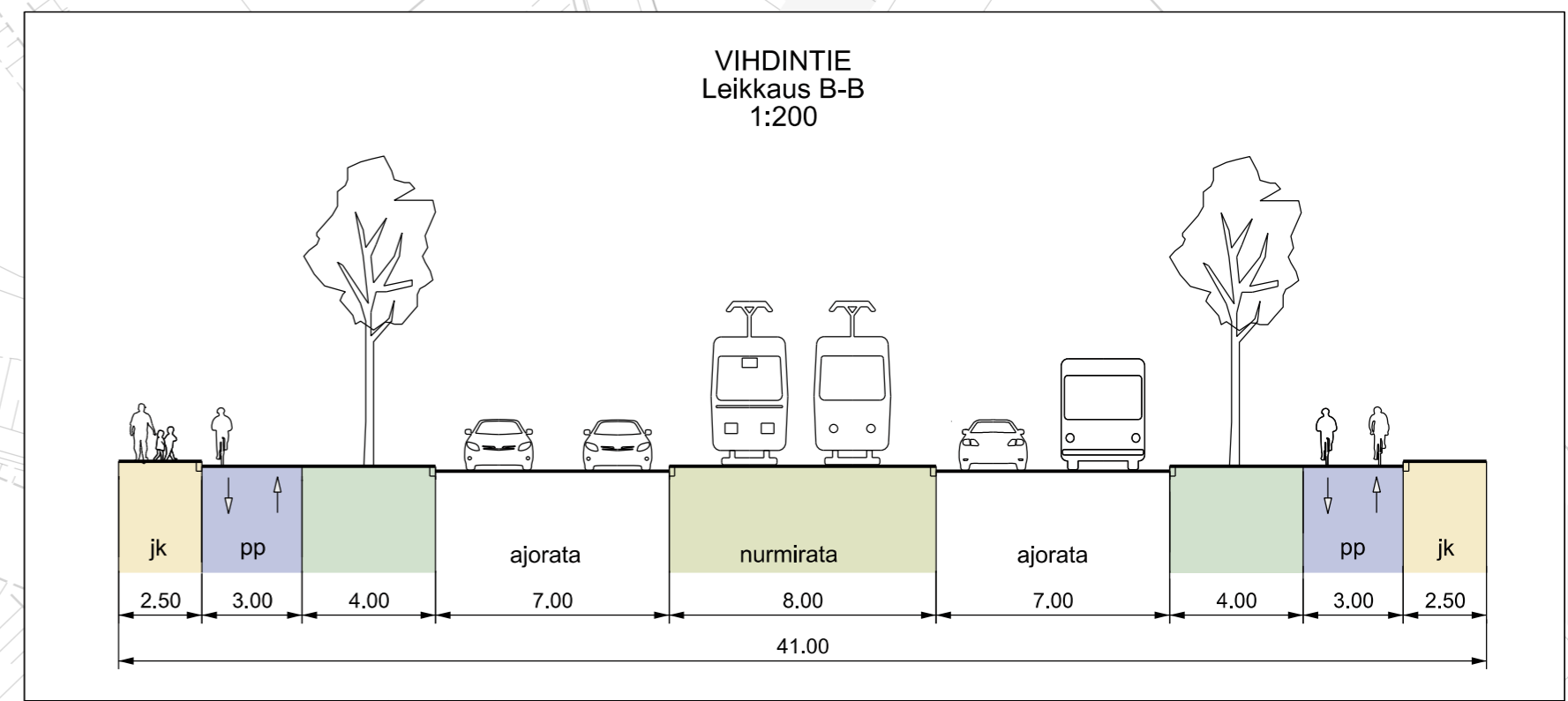
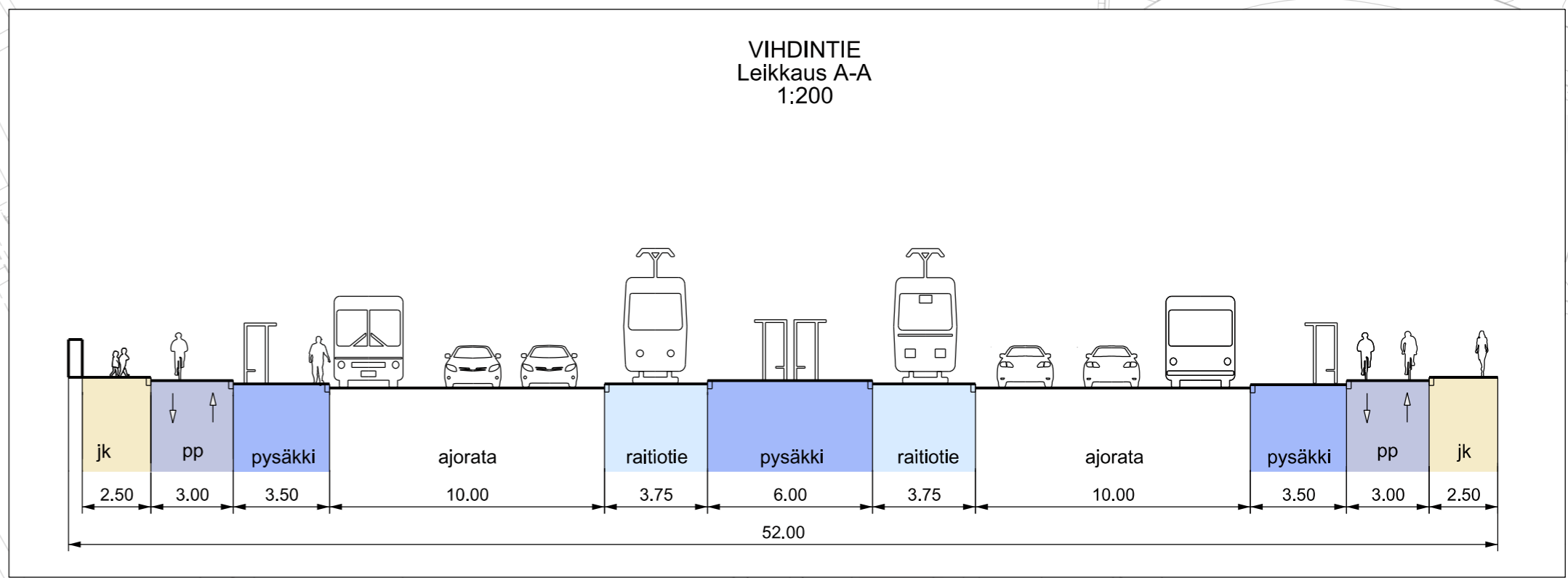
Liikennesuunnitelma

Mittakaava	Diagrammi	HEL 2020-003717	Piirustusno	Päiväys	8.11.2022
1:1000	Hanke	5704.7	7222	Muutettu pvm	30.5.2023
Asemakaava	Käsitellyt	12756	Tasokoordinaatio	Hyväksyjä	Reetta Putkonen
I	Kylk	8.11.2022	ETRS-GK25	Tarkastanut	Jouni Korhonen
II	Kylk	30.5.2023	Kohdeajajärjestelmä	Laatunut	Markus Ahtiainen
			N2000		



Liittyy piirustukseen 7223

Liittyy piirustukseen 7222



Korttelialueen järjestelyt tarkentuvat jatkosuunnittelussa

Korttelialueen järjestelyt tarkentuvat jatkosuunnittelussa

Korttelialueen järjestelyt tarkentuvat jatkosuunnittelussa

Korttelialueen järjestelyt tarkentuvat jatkosuunnittelussa

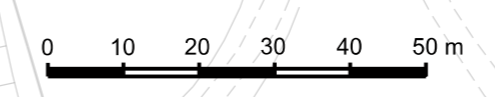
Liikennejärjestelyt tarkentuvat jatkosuunnittelussa

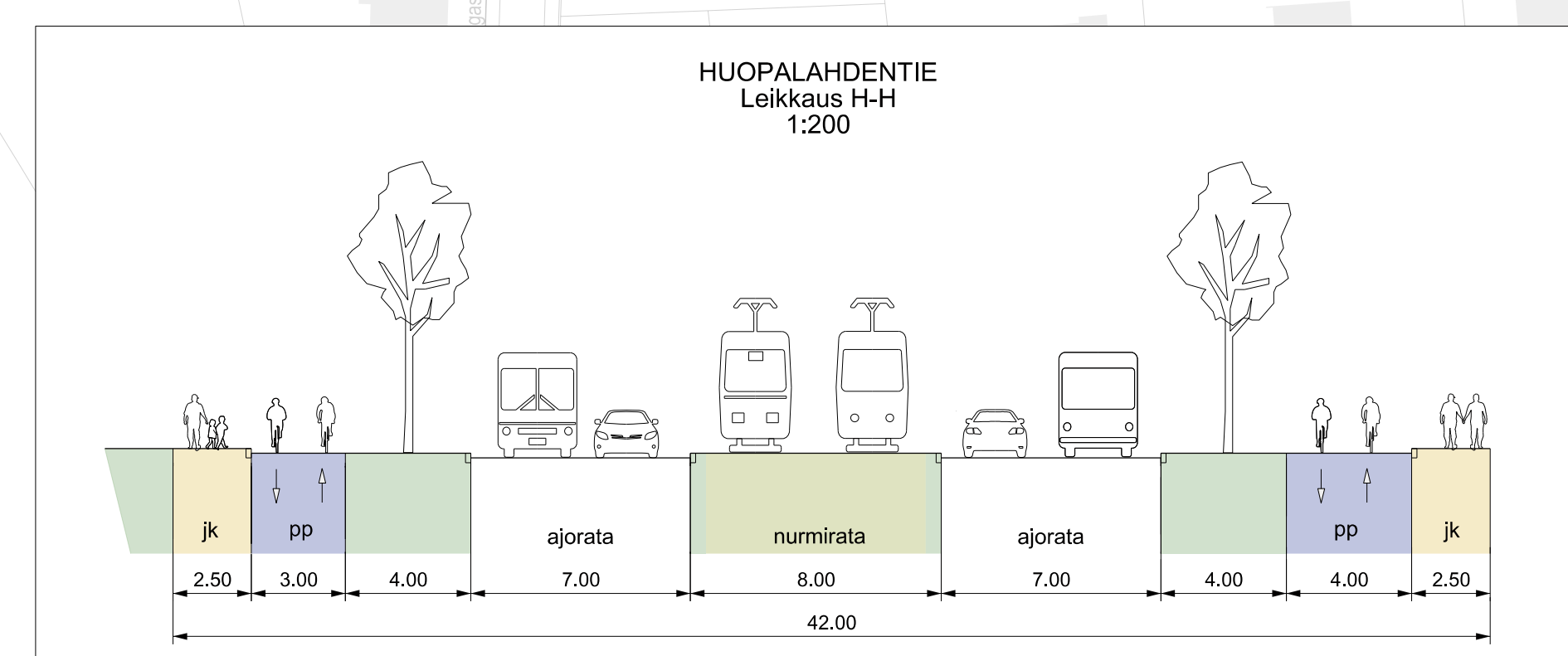
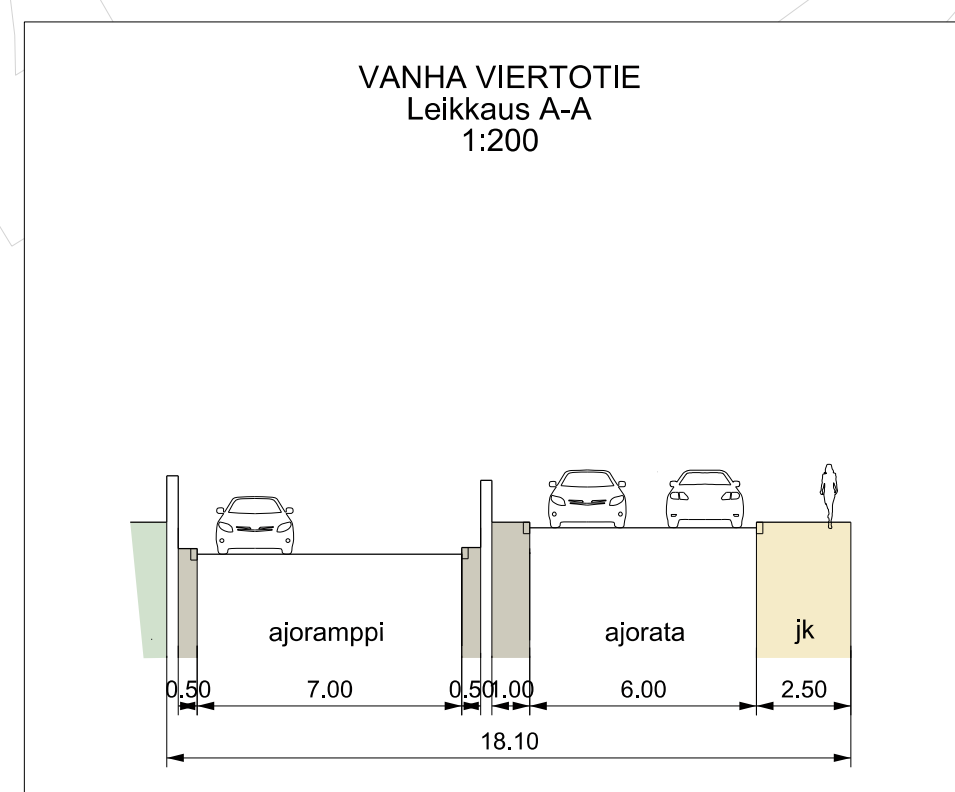
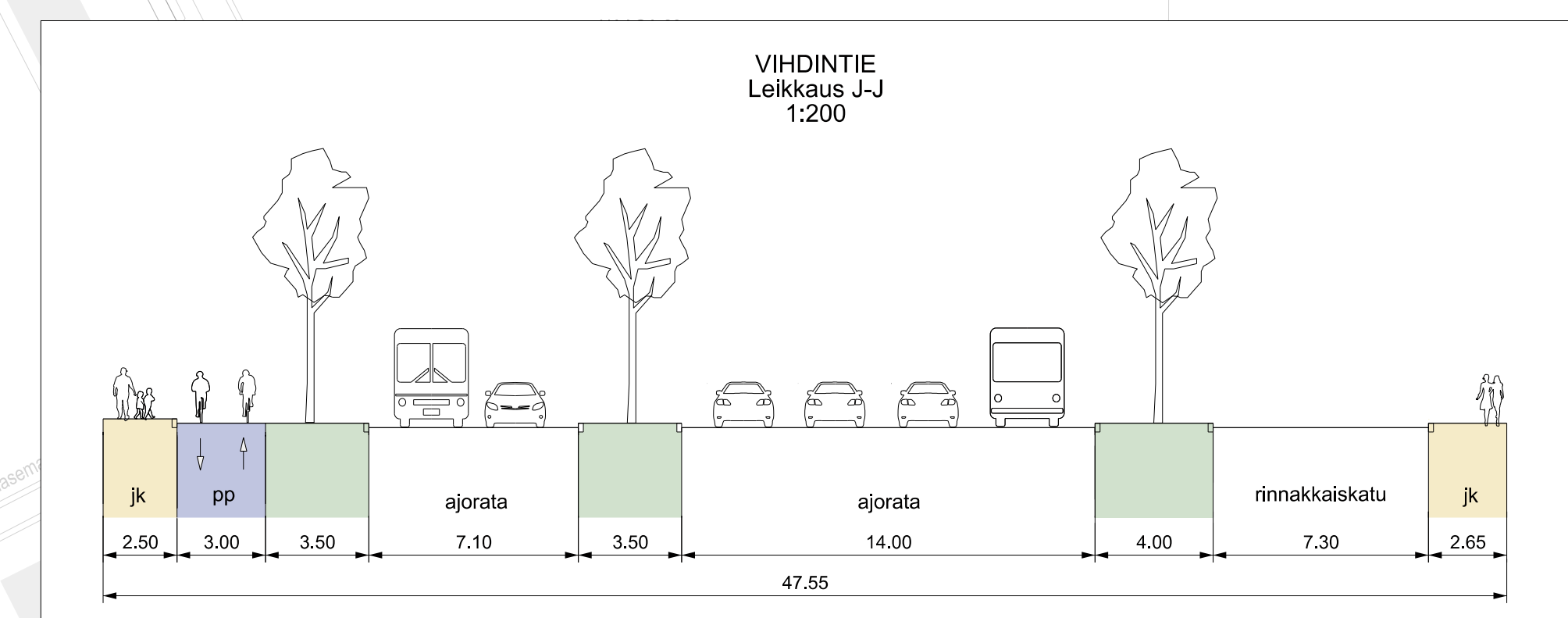
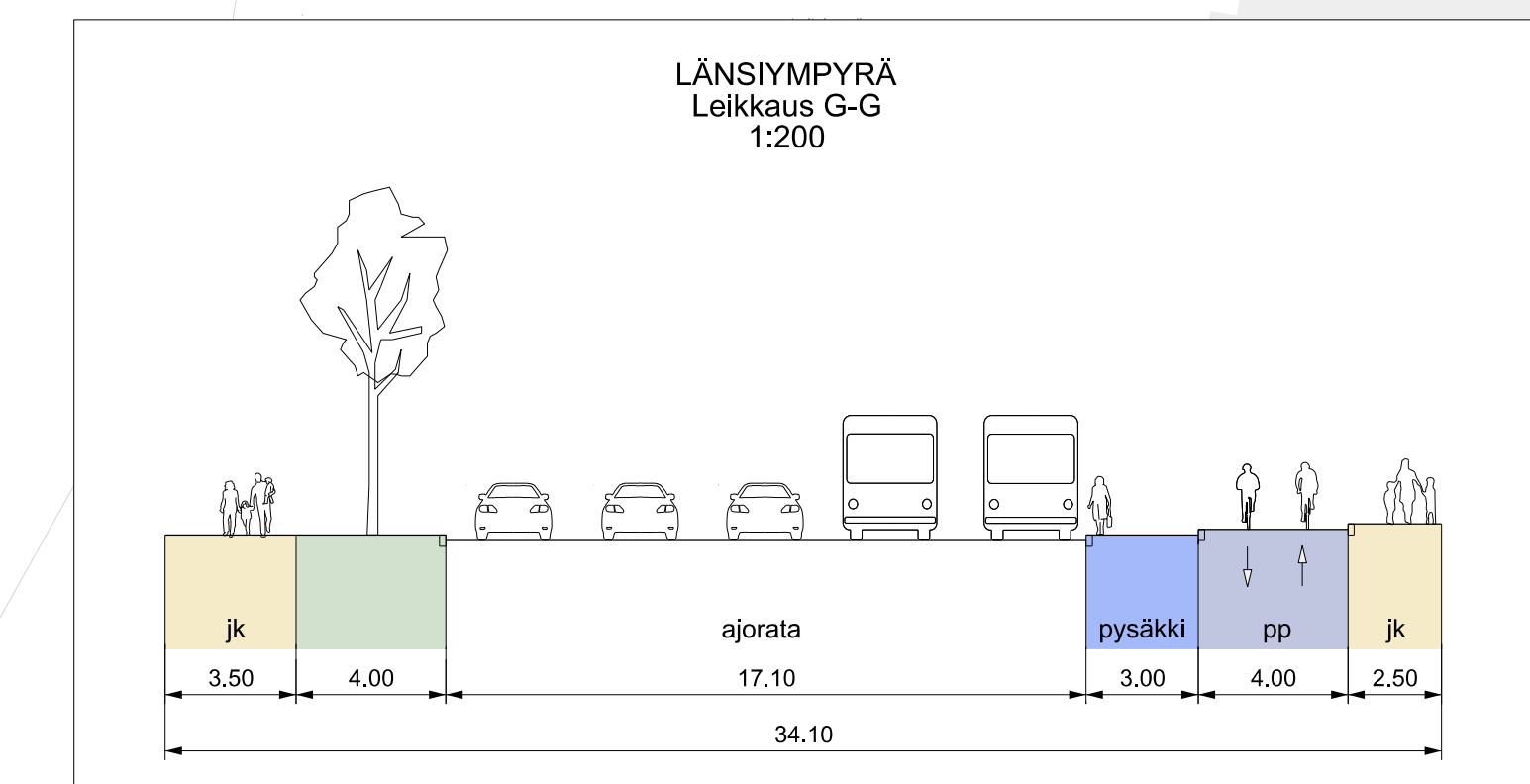
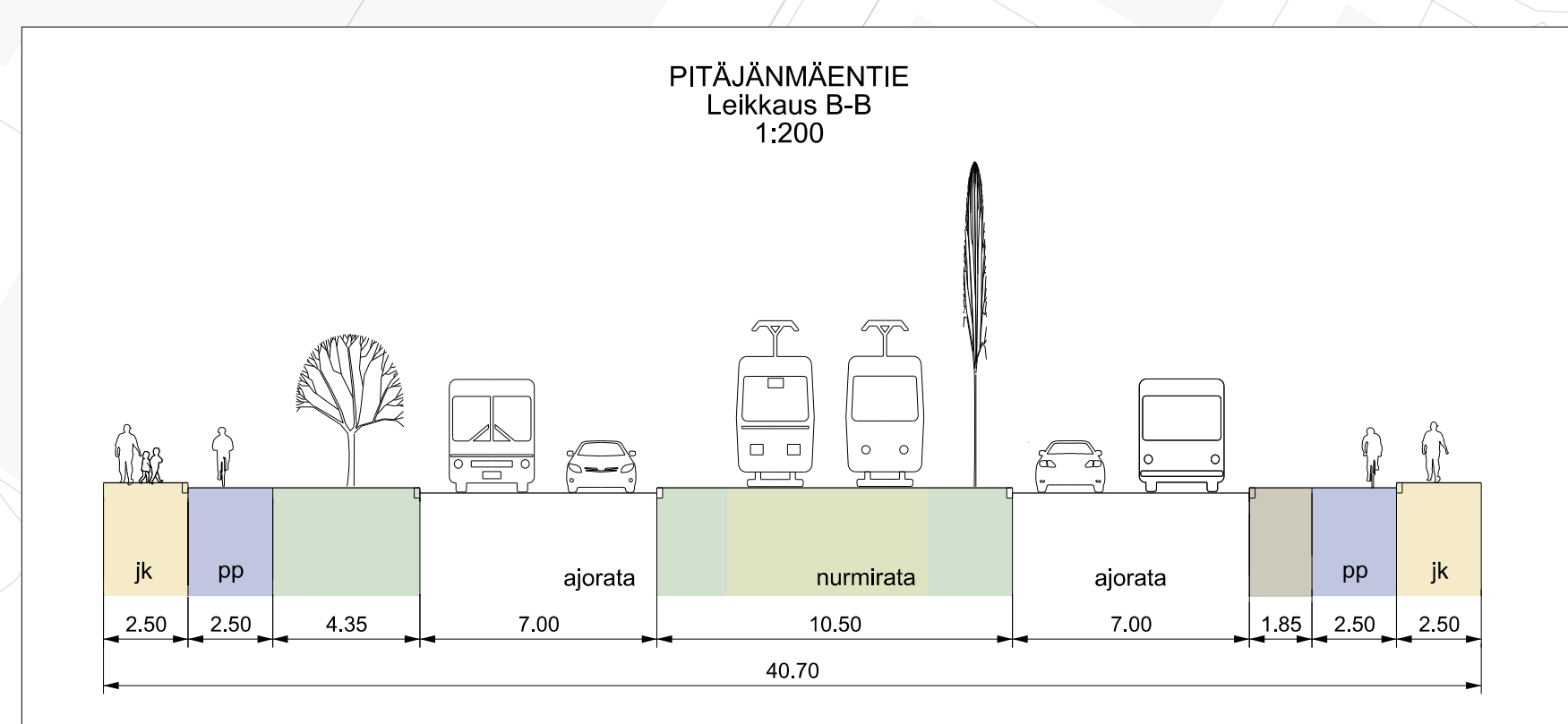
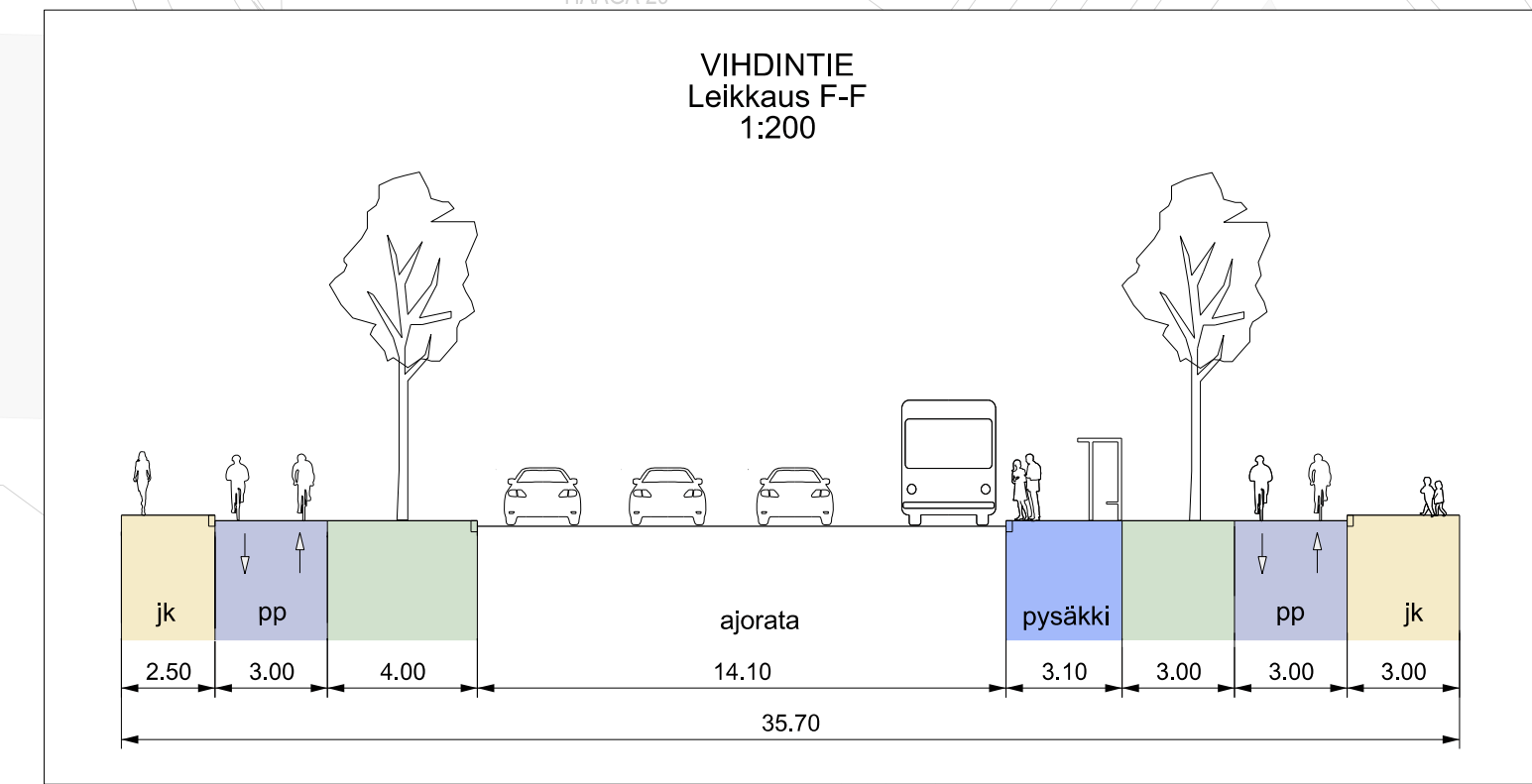
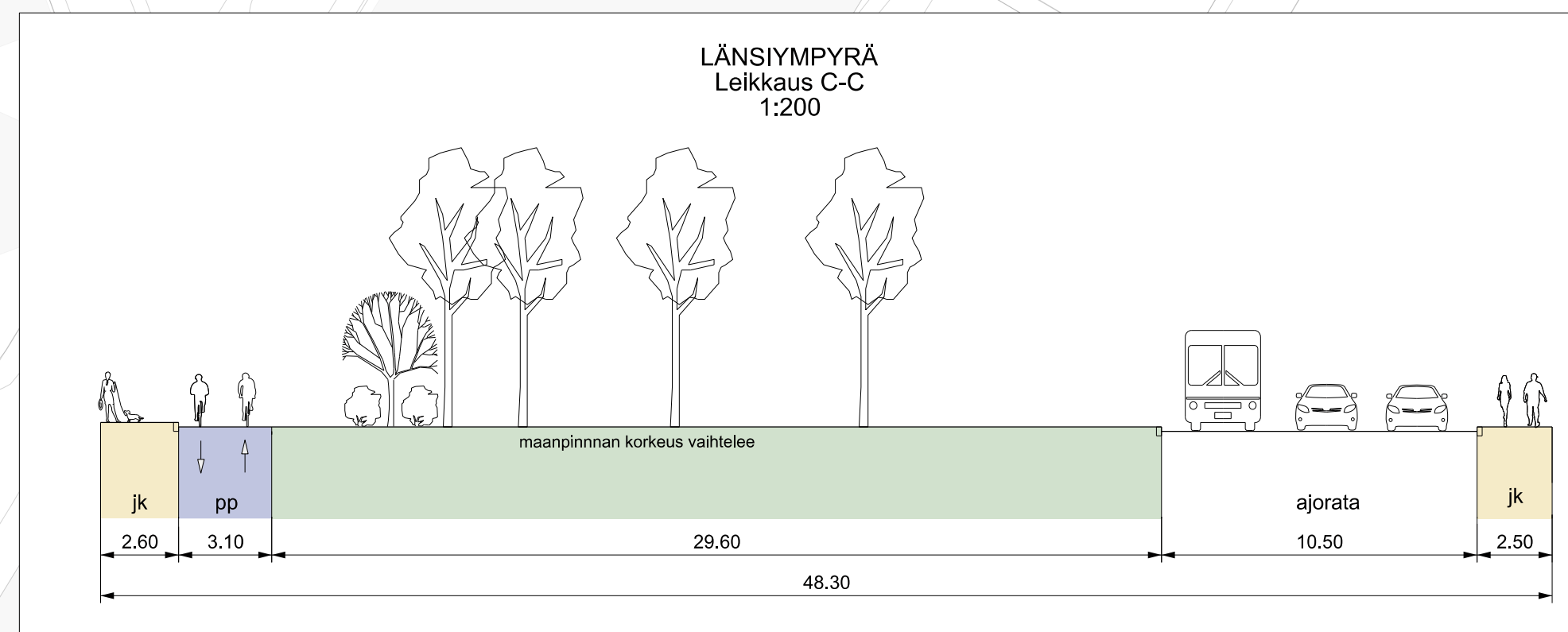
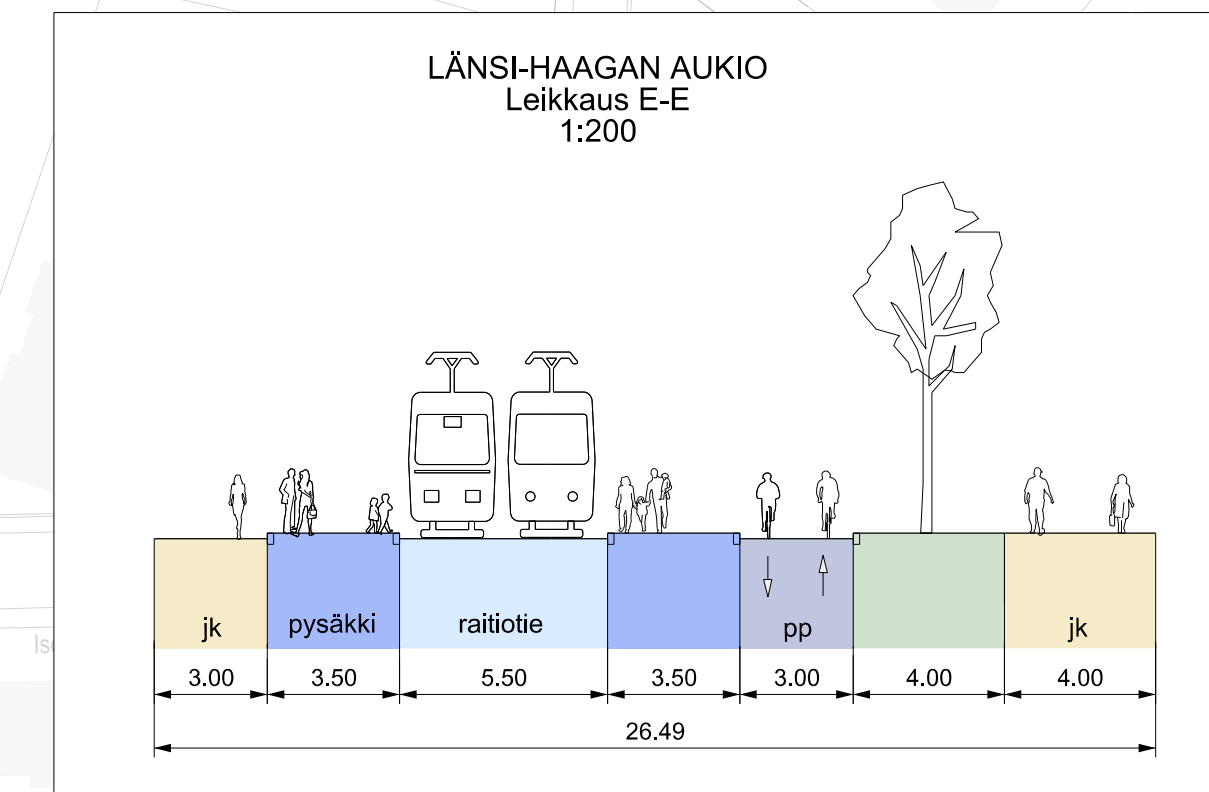
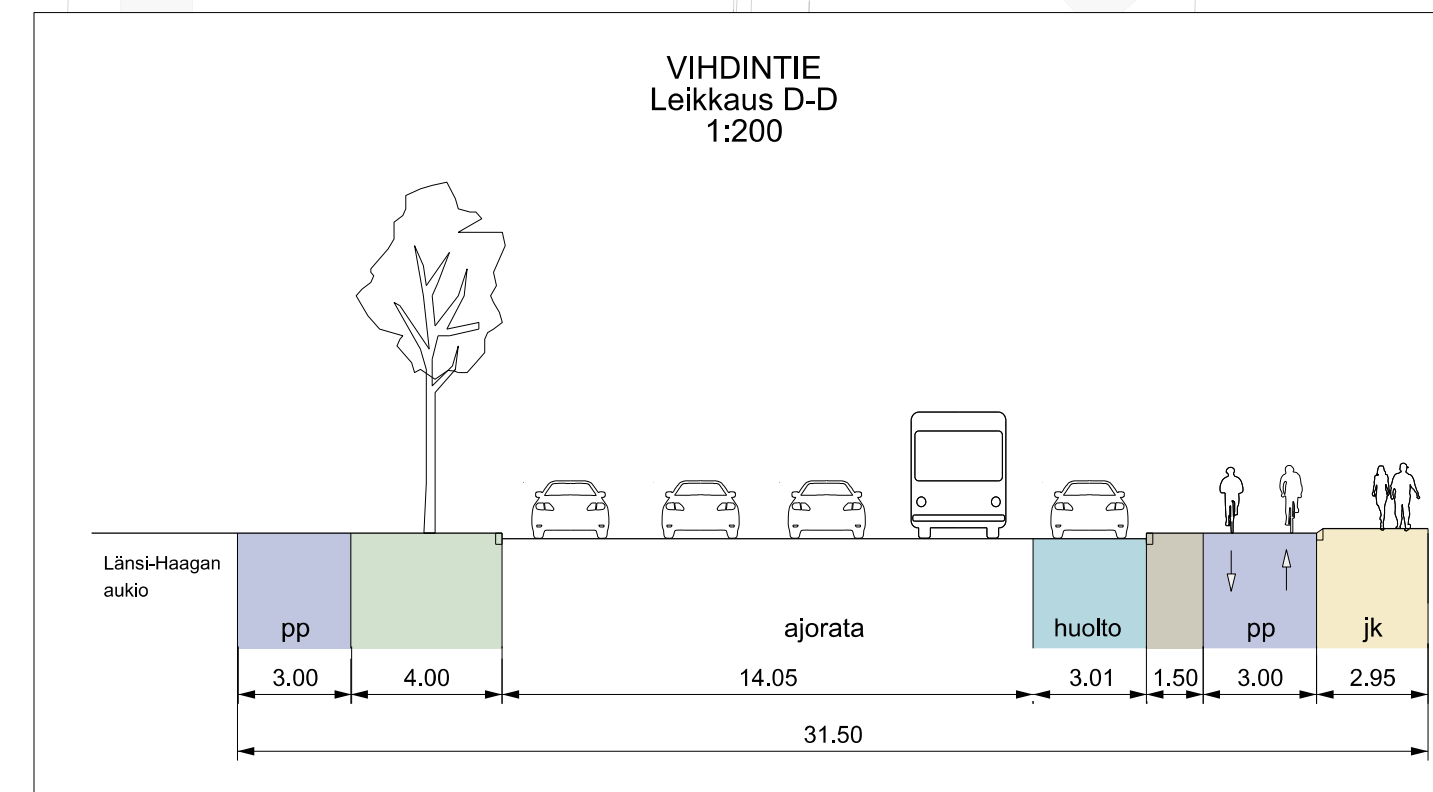
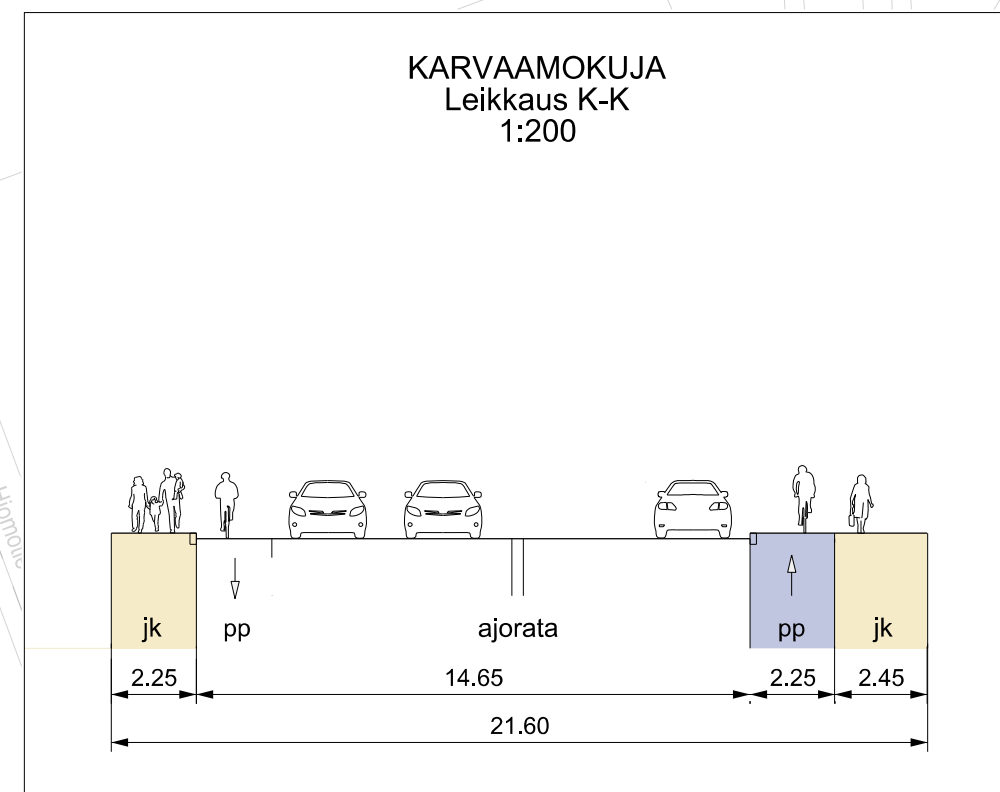
SELITE

- Suunnitelma-alueen raja
- Kaava-alueen raja
- ⊗ Liikennevalot
- Jaikakäytävä
- Yhdistetty jalankulku ja pyörätie
- Pyörätie jalankulun tasossa
- Pyöräkaista, maalattu
- Pyöräkaista
- Pyörätie, 3-taso
- Istutuskaista
- Koroke / erotuskaista
- Pysäkki
- Raitiotie
- Raitiotie, nurmirata
- Pysäköinti
- Pyöräpysäköinti
- Ylijäätävä koroke
- Uusi istutettava puu

Liittyy piirustukseen 7224

Helsinki		Kaupunkiympäristön toimiala		Liikenne- ja katusuunnittelu	
Kaupunginosa 29, Haaga					
HUOPALAHDENTIEN POHJOISPÄÄN, PITÄJÄNMAENTIEN ITÄPÄÄN JA VIHDINTIEN KESKIOSAN LIIKENNEJÄRJESTELYT 2/3					
Liikennesuunnitelma					
Mittakaava	1:1000	Diagnoosi	HEL 2020-003717	Pöytäkirja	7223
Hanke	5704.7	Asemakaava	12756	Päätös	8.11.2022
Käsitellyt	I Kytk 8.11.2022	Tasokoordinaatio	ETRS-GK25	Hyväksytty	30.5.2023
	II Kytk 30.5.2023	Korkeusjärjestelmä	N2000	Tarkastanut	Reetta Putkonen
				Laatinut	Jouni Korhonen
					Markus Ahtiainen





- SELITE**
- Suunnitelma-alueen raja
 - Kaava-alueen raja
 - ⊠ Liikennevalot
 - Jalkakäytävä
 - Yhdistetty jalankulku ja pyörätie
 - Pyörätie jalankulun tasossa
 - Pyöräkaista, maallattu
 - Pyöräkaista
 - Pyörätie, 3-taso
 - Istutuskaista
 - Koroke / erotuskaista
 - Pysäkki
 - Raitiotie
 - Raitiotie, nummirata
 - Pysäköinti
 - Pyöräpysäköinti
 - Yliajettava koroke
 - Uusi istutettava puu

Helsinki Kaupunkiympäristön toimiala Liikenne- ja katusuunnittelu

Maantalon 29, Haaga

HUOPALAHDENTIEN POHJOISPÄÄN, PITÄJÄNMAENTIEN ITÄPÄÄN JA VIHDINTIEN KESKIOSAN LIIKENNEJÄRJESTELYT 3/3

Likenneuunnitelma

Mittakaava	1:1000	Diagrammi	HEL 2020-003717	Piirustuksen numero	7224	Päiväys	8.11.2022
Kuomerkinta						Kaavakomitean päätös	30.5.2023
Käsitellyt	II	Kyk	8.11.2022	Kohde	ETRS-GK25	Yhteyshenkilö	Riitta Pulkkinen
			30.5.2023	Kohde	N2000	Tekijä	Jouni Korhonen
						Luonnos	Markus Ahlström

