













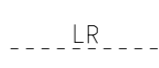

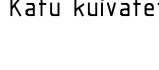


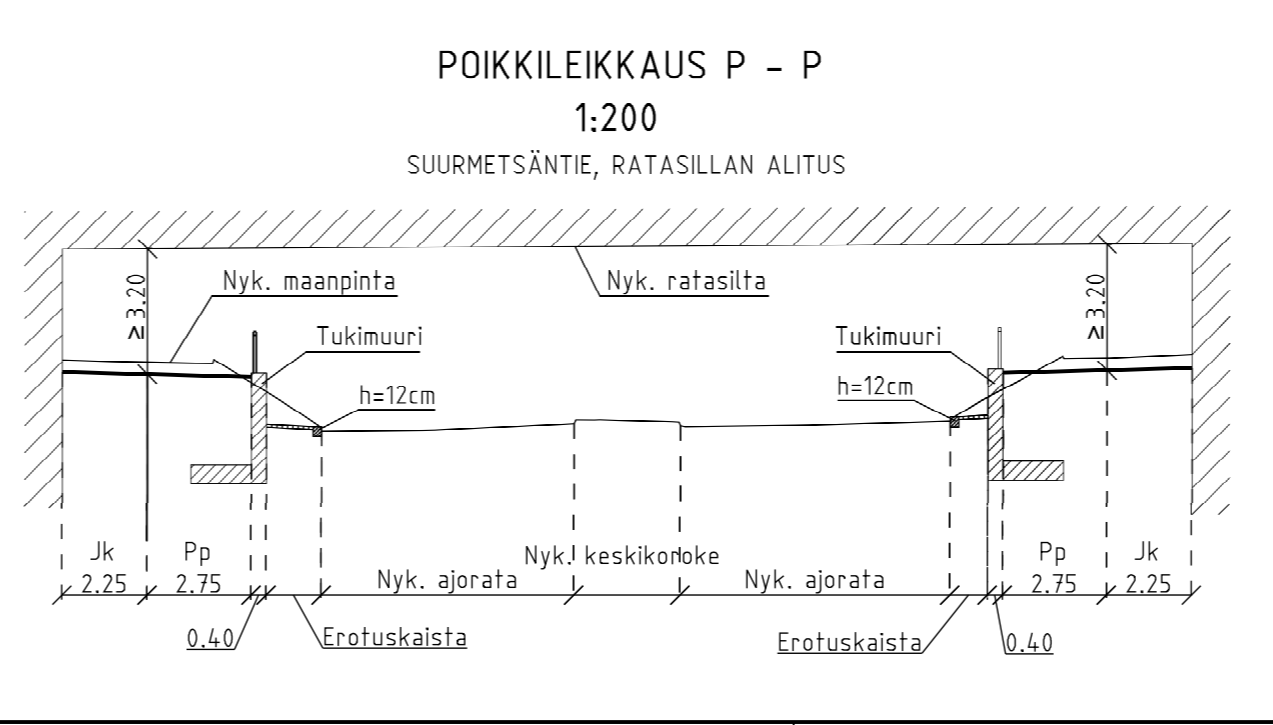


PIIRUSTUSMERKINNÄT

-  Jk+pp-tie
-  Ajorata
-  Noppakivi, harmaa
-  Nurmi
-  Kenttäkiveys
-  Noppakiviraita
-  Tukimuuri, betoninen harmaa ja kaide
-  Kaide
-  Valaisinylväs
-  Lehtipensas
-  Havupensas
-  Nykyinen havupuu
-  Nykyinen lehtipuu
-  Istutettava havupuu
-  Kadun likimääräinen korkeusasema
-  Reunatuki
-  Madallettu reunatuki
-  Luiskattu reunatuki
-  Upotettu reunatuki
- Nyk. reunatuki

Katu kuivatetaan hulevesiviemäreillä



Helsinki Kaupunkiympäristön toimiala		www.hel.fi	
KAUP.O5A, OSA-ALUE		sähköposti: etunimi sukunimi@hel.fi	
41. Suurmetsä, Puistola			
SUURMETSÄNTIE			
välillä Tapanilankaari-Rukoushuoneentie			
Katusuunnitelma			
MK	LIITTYY	NRO	KHS
1:500,	KORVAA	30884/1	KYLK
1:200	KORVATTU	TASOKOORDINAATISTO:	HYV.
	ASEMAKAAVA	ETRS-GK25	23.4.2018
	LIIKENNES.	KORKEUSJÄRJESTELMÄ:	TARK.
	6704-0	N2000	23.4.2018
			PROJ.
			23.4.2018
			HYV.
			19.4.2018
			TARK.
			19.4.2018
			LAAT.
			19.4.2018



WSP Finland Oy
Heikkiläntie 7
00210 Helsinki
Puh. 0207 864 11

HYV.	19.4.2018	M. Eriksson
TARK.	19.4.2018	M. Eriksson
LAAT.	19.4.2018	J. Lehto