

Yleiseen käyttöön luovutettavat kadut syyskuussa 2019

HEL 2019-003147 Liite 2

Esko Laiho 23.4.2019

Katu: Alppikylänkatu

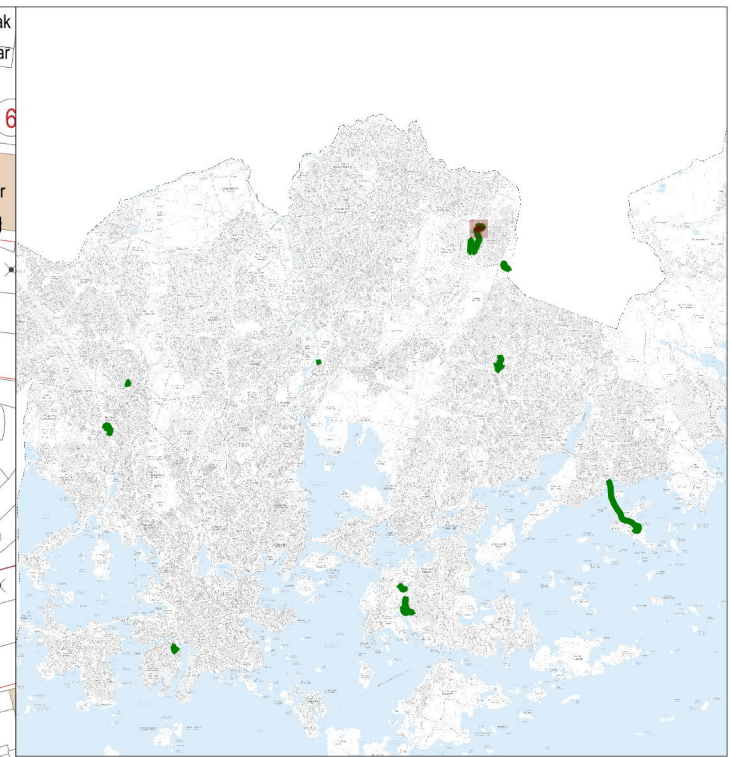
Alue: Alppikylä

Pituus: 676 m

Pinta-ala: 11130 m²

Kaikkien katujen yhteispituus: 6,1 km

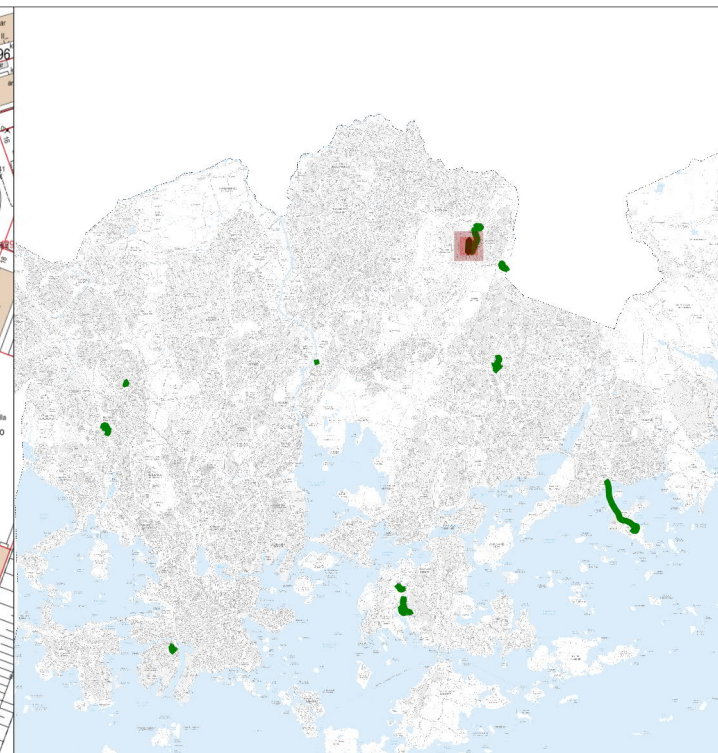
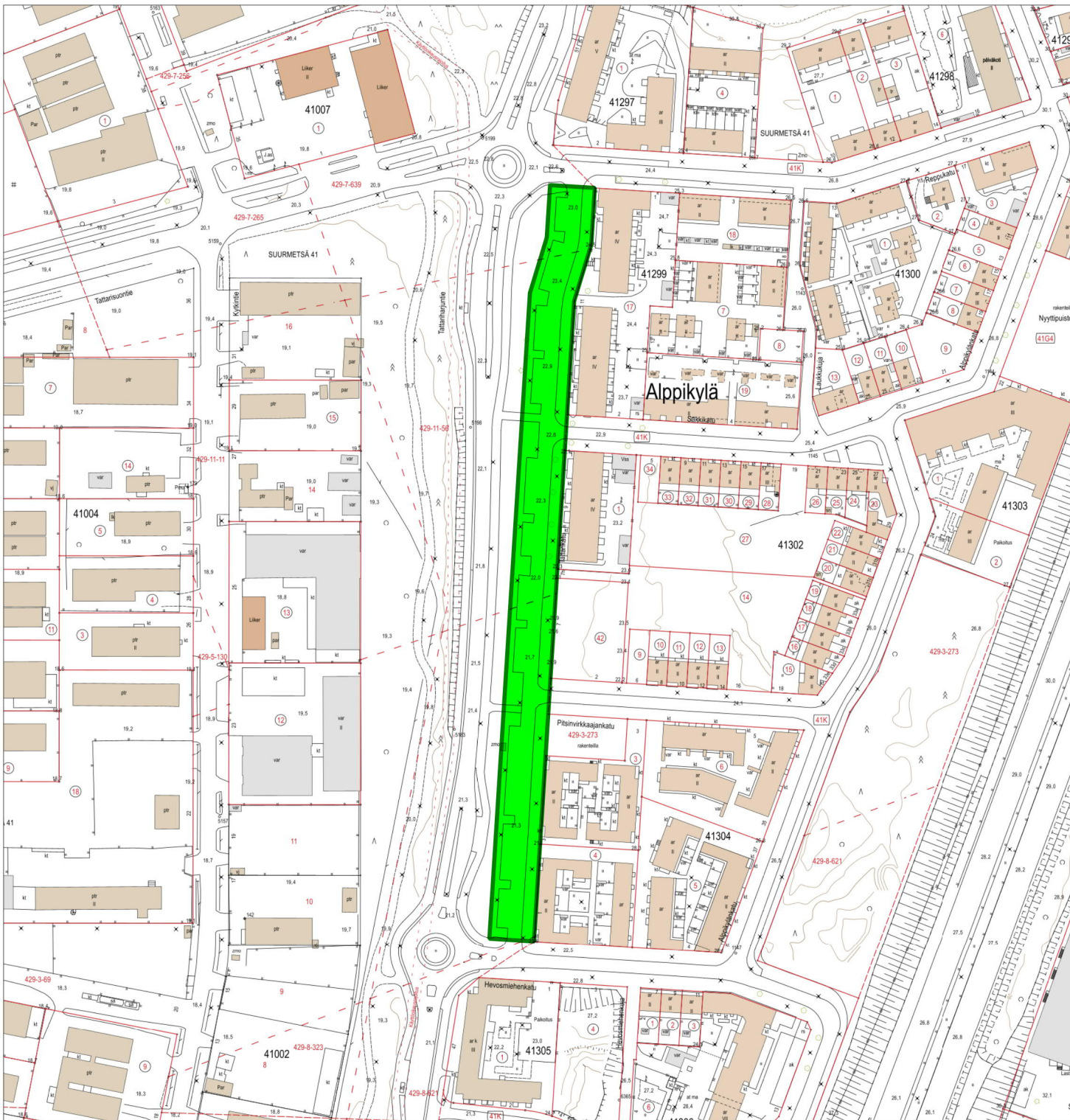
Kaikkien katujen yhteisala: 8,9 ha



Yleiseen käyttöön luovutettavat kadut syyskuussa 2019

HEL 2019-003147 Liite 2 Esko Laiho 23.4.2019

- Katu:** Telttakuja
- Alue:** Alppikylä
- Pituus:** 115.3 m
- Pinta-ala:** 1098.4 m²
- Kaikkien katujen yhteispituus:** 6,1 km
- Kaikkien katujen yhteisala:** 8,9 ha



Yleiseen käyttöön luovutettavat kadut syyskuussa 2019

HEL 2019-003147 Liite 2

Esko Laiho 23.4.2019

Katu: Tattarikatu

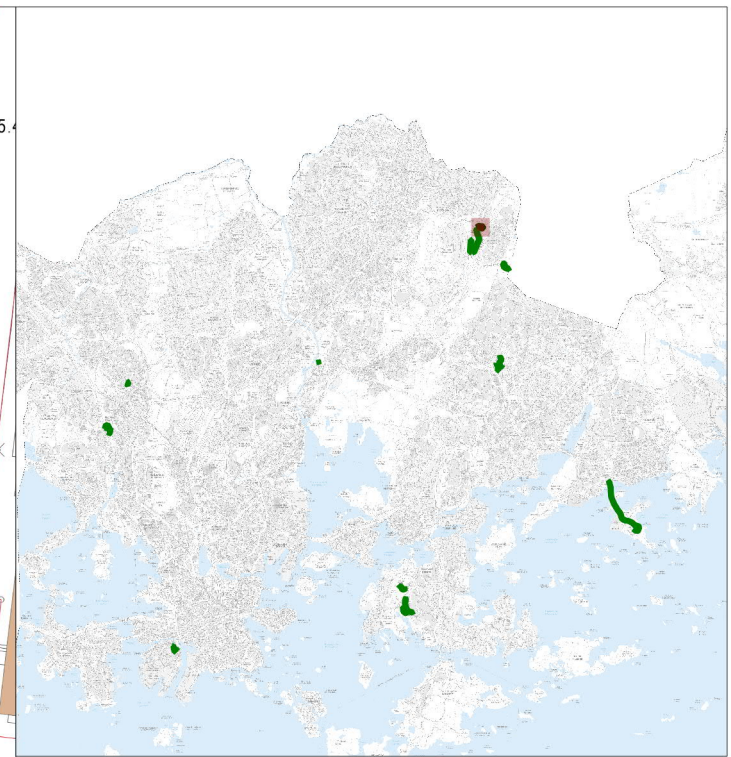
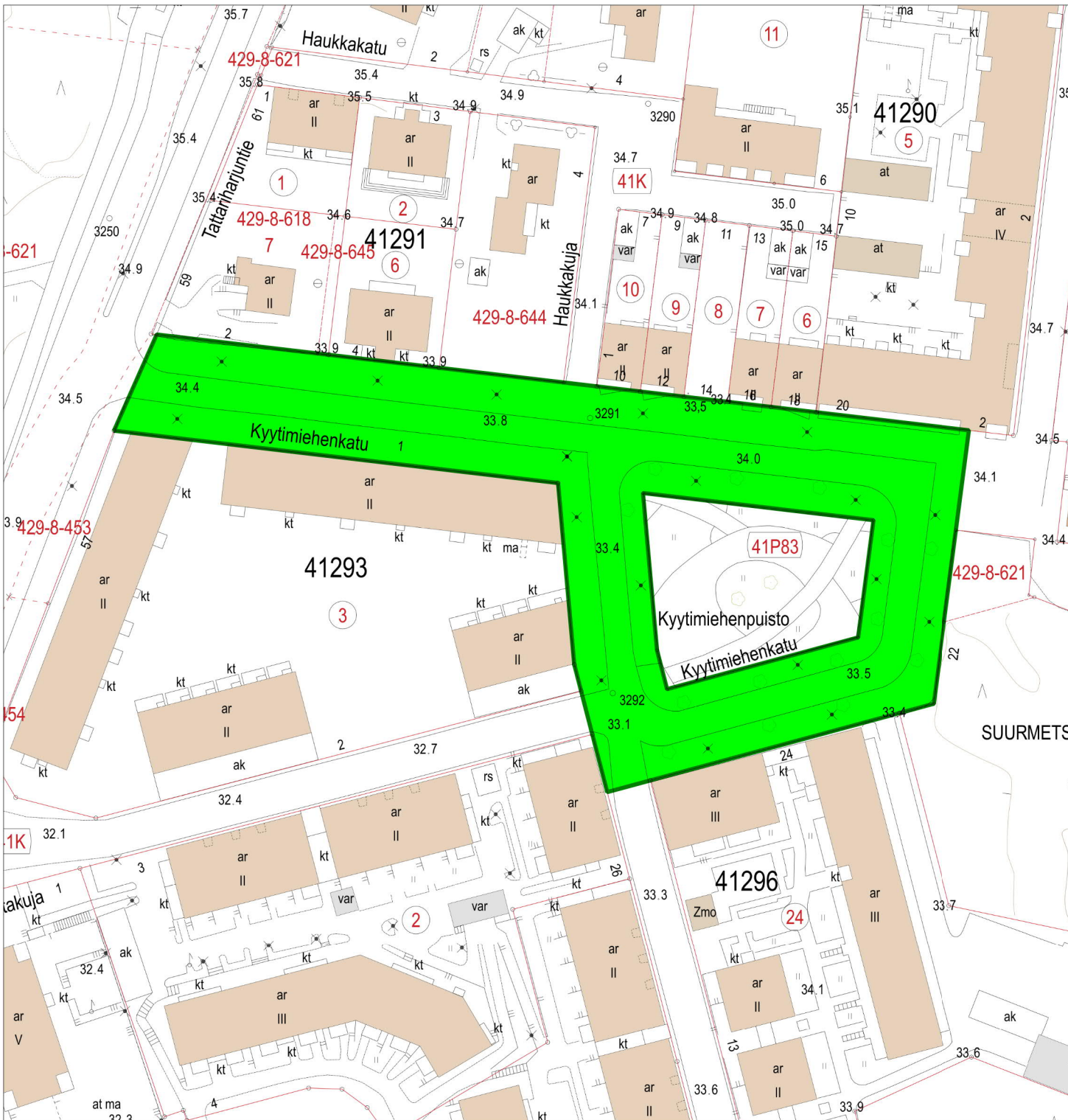
Alue: Alppikylä

Pituus: 339.1 m

Pinta-ala: 6785.8 m²

Kaikkien katujen yhteispituus: 6,1 km

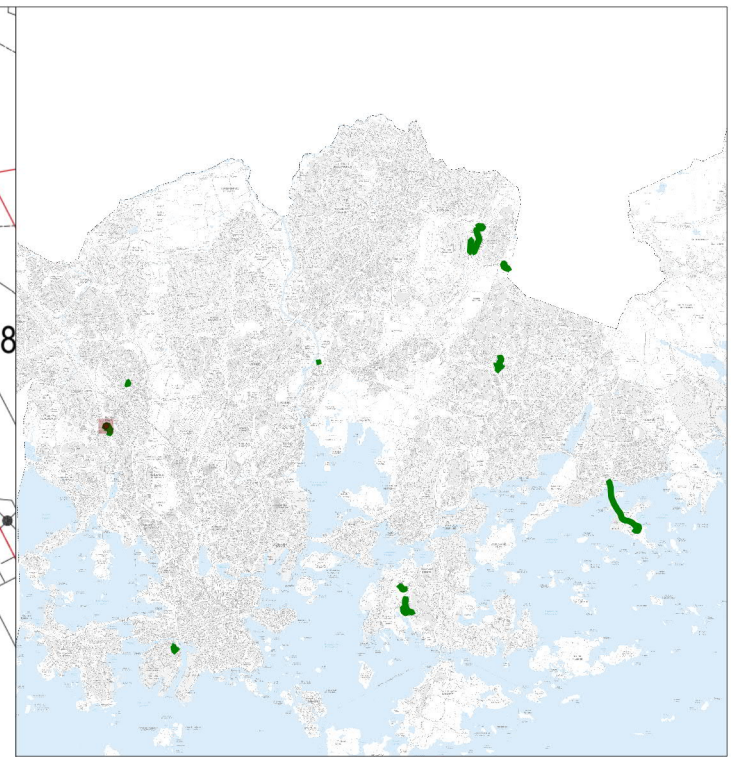
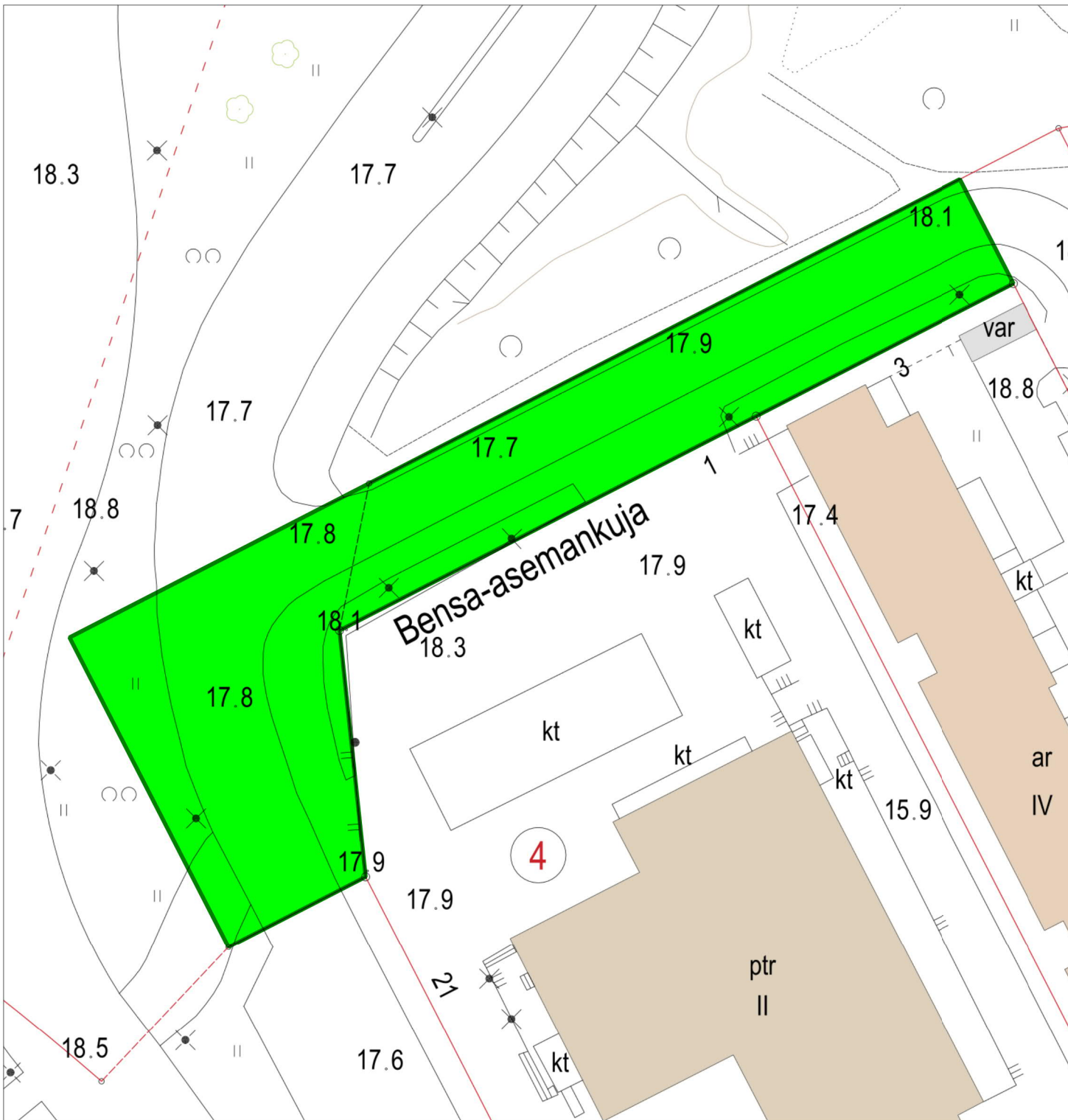
Kaikkien katujen yhteisala: 8,9 ha



Yleiseen käyttöön luovutettavat kadut syyskuussa 2019

HEL 2019-003147 Liite 2 Esko Laiho 23.4.2019

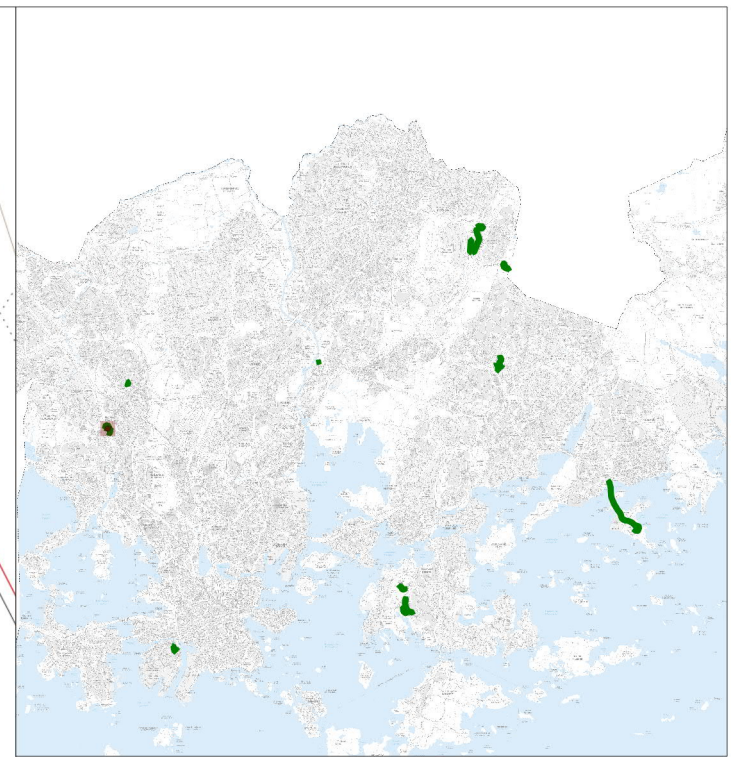
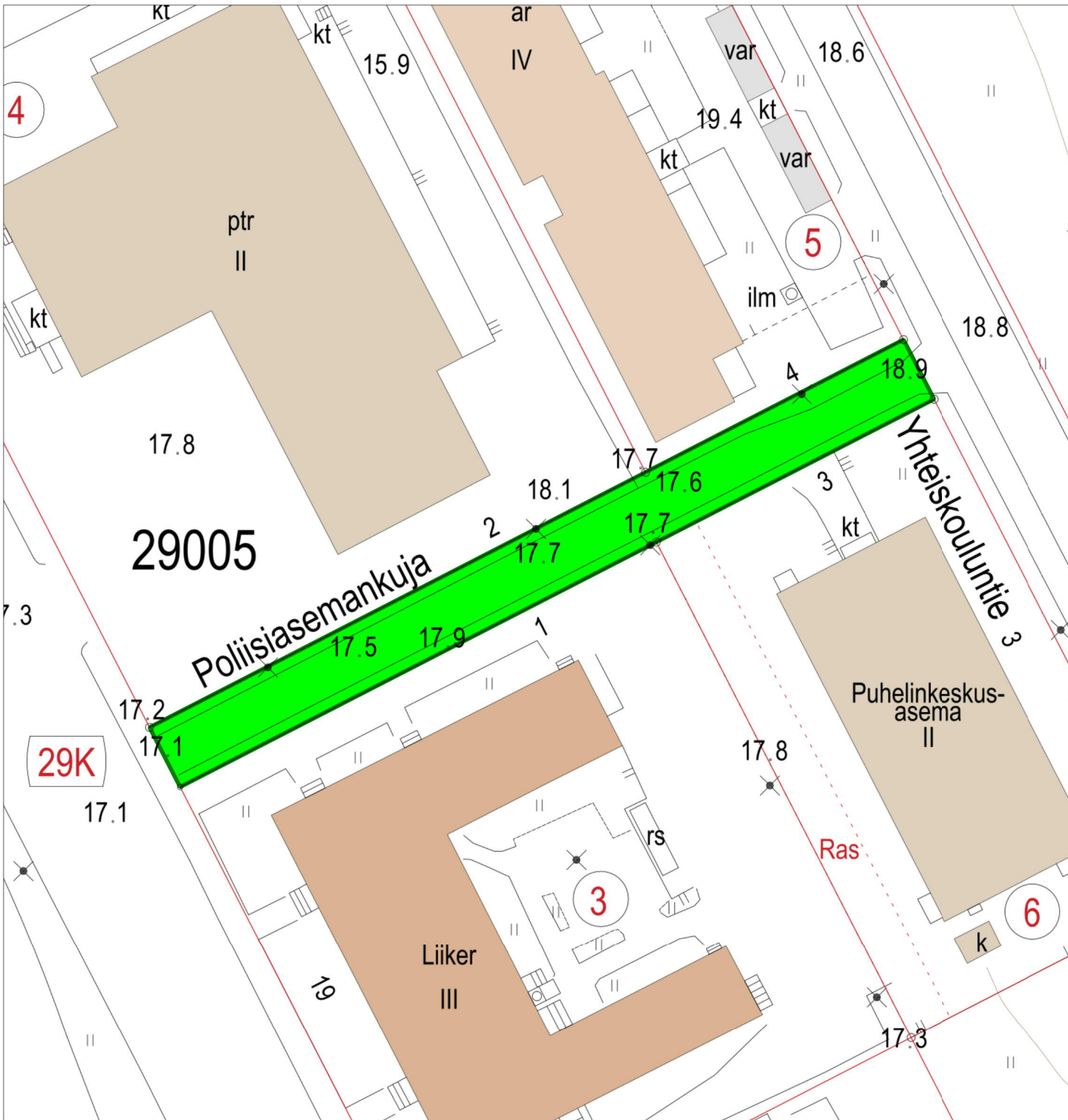
- Katu:** Kyytimiehenkatu
- Alue:** Alppikylä
- Pituus:** 270.2 m
- Pinta-ala:** 4493.6 m²
- Kaikkien katujen yhteispituus:** 6,1 km
- Kaikkien katujen yhteisala:** 8,9 ha



Yleiseen käyttöön luovutettavat kadut syyskuussa 2019

HEL 2019-003147 Liite 2 Esko Laiho 23.4.2019

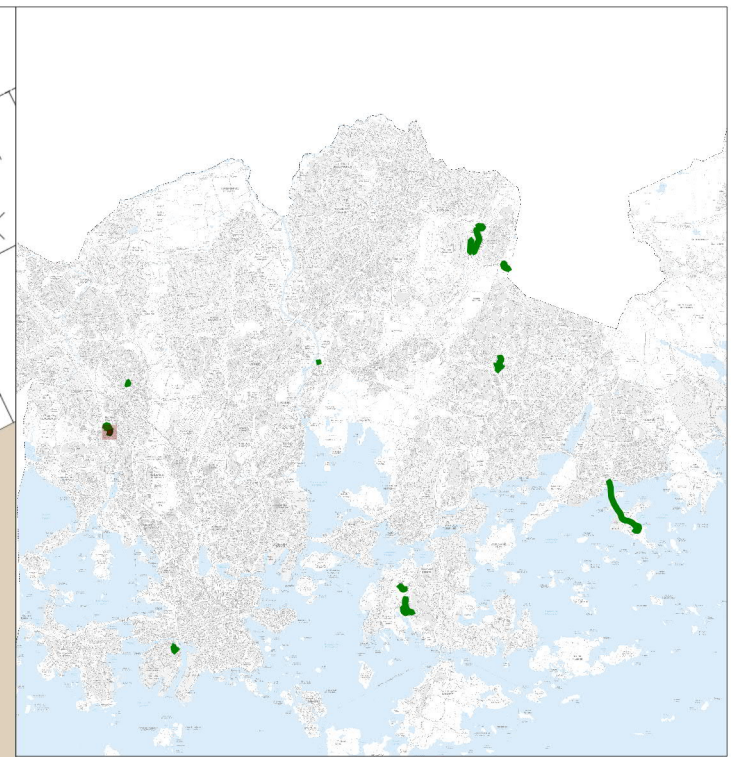
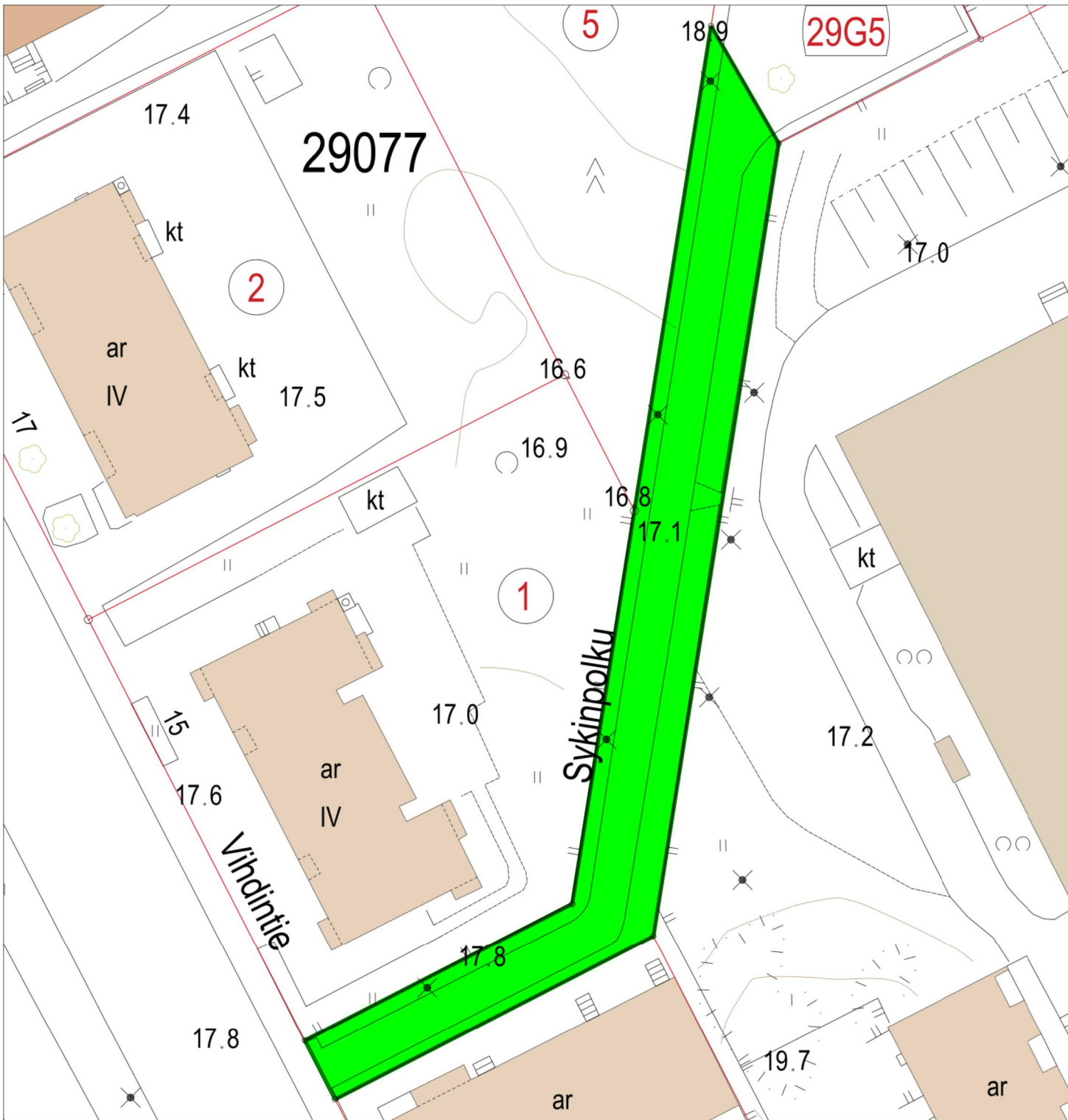
- Katu:** Bensa-asemankuja
- Alue:** Etelä-Haaga
- Pituus:** 103.9 m
- Pinta-ala:** 1311.8 m²
- Kaikkien katujen yhteispituus:** 6,1 km
- Kaikkien katujen yhteisala:** 8,9 ha



Yleiseen käyttöön luovutettavat kadut syyskuussa 2019

HEL 2019-003147 Liite 2 Esko Laiho 23.4.2019

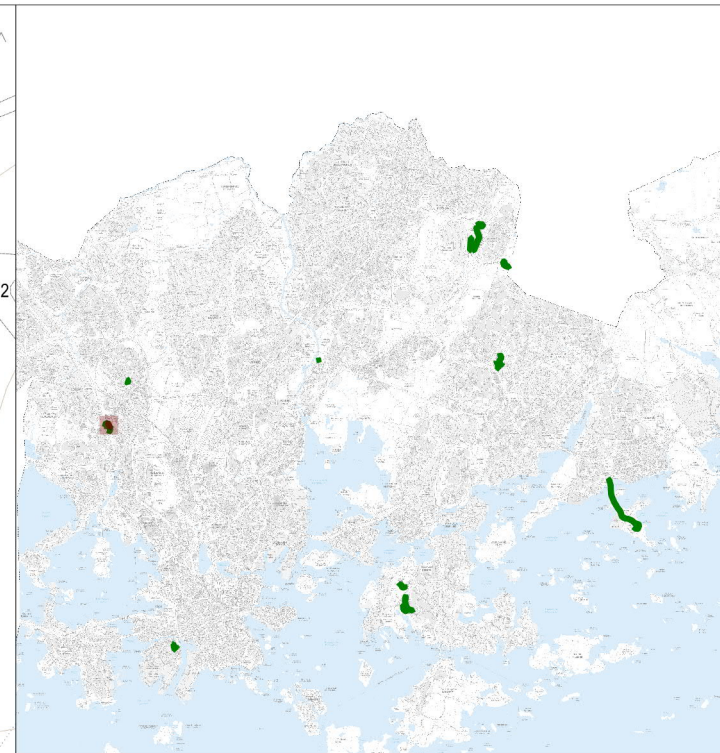
- Katu:** Poliisiasemankuja
- Alue:** Etelä-Haaga
- Pituus:** 76 m
- Pinta-ala:** 456 m²
- Kaikkien katujen yhteispituus:** 6,1 km
- Kaikkien katujen yhteisala:** 8,9 ha



Yleiseen käyttöön luovutettavat kadut syyskuussa 2019

HEL 2019-003147 Liite 2 Esko Laiho 23.4.2019

- Katu:** Sykinpolku
- Alue:** Etelä-Haaga
- Pituus:** 104.3 m
- Pinta-ala:** 753.4 m²
- Kaikkien katujen yhteispituus:** 6,1 km
- Kaikkien katujen yhteisala:** 8,9 ha



Yleiseen käyttöön luovutettavat kadut syyskuussa 2019

HEL 2019-003147 Liite 2

Esko Laiho 23.4.2019

Katu: Yhteiskouluntie

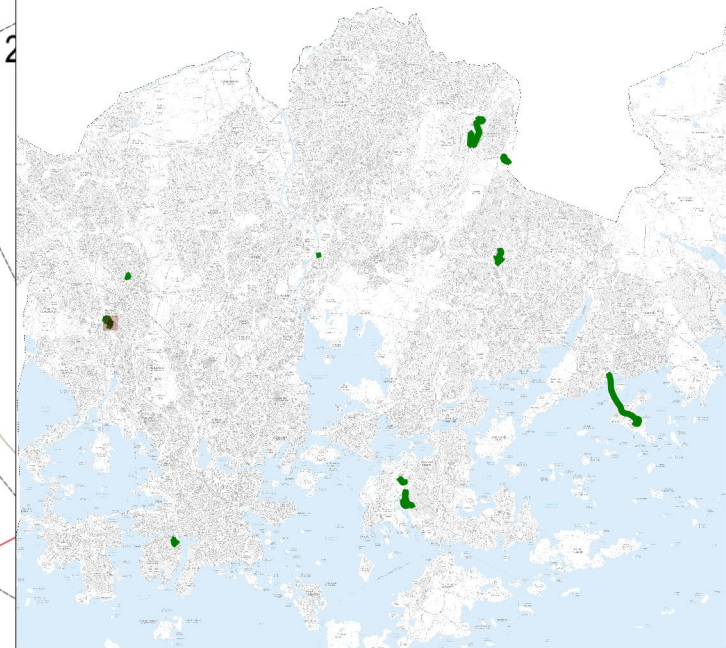
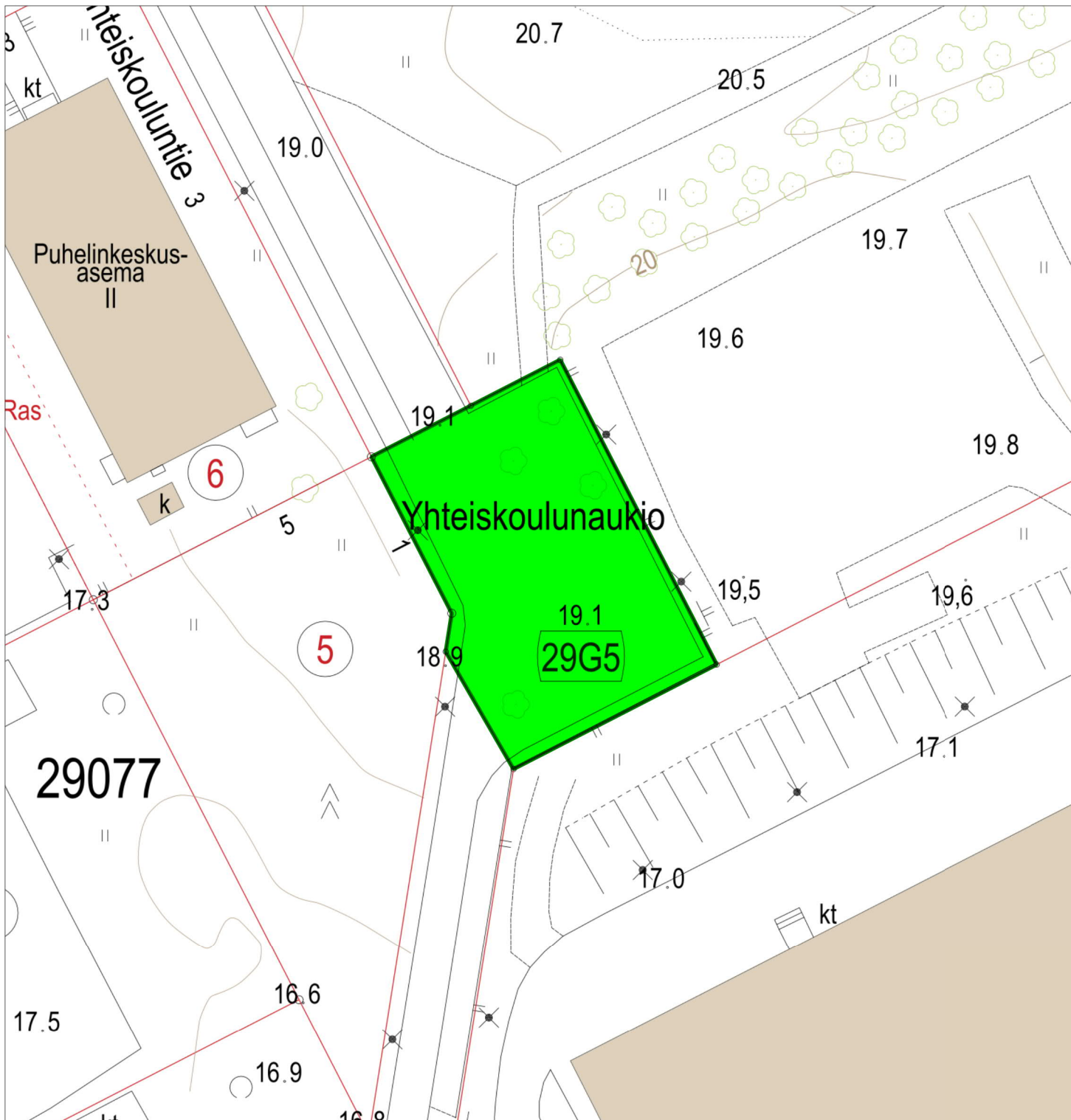
Alue: Etelä-Haaga

Pituus: 147.2 m

Pinta-ala: 1472 m²

Kaikkien katujen yhteispituus: 6,1 km

Kaikkien katujen yhteisala: 8,9 ha



Yleiseen käyttöön luovutettavat kadut syyskuussa 2019

HEL 2019-003147 Liite 2

Esko Laiho 23.4.2019

Katu: Yhteiskoulunaukio

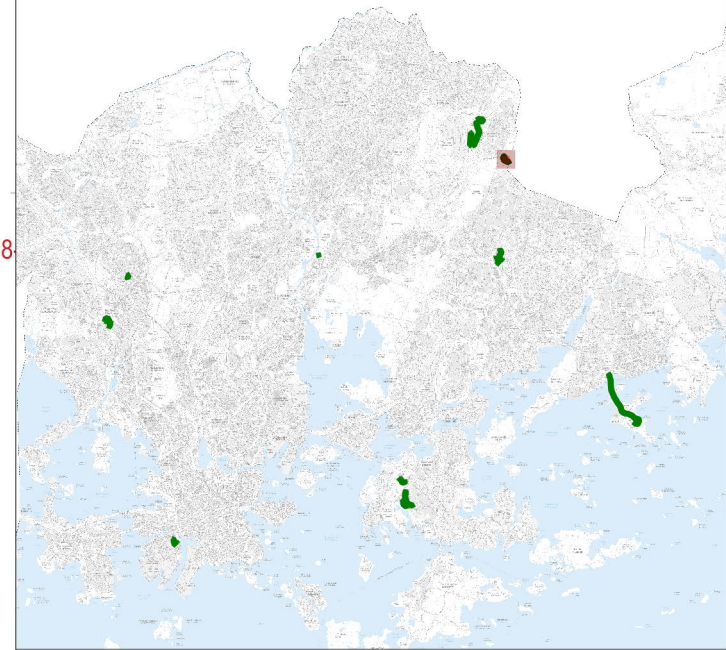
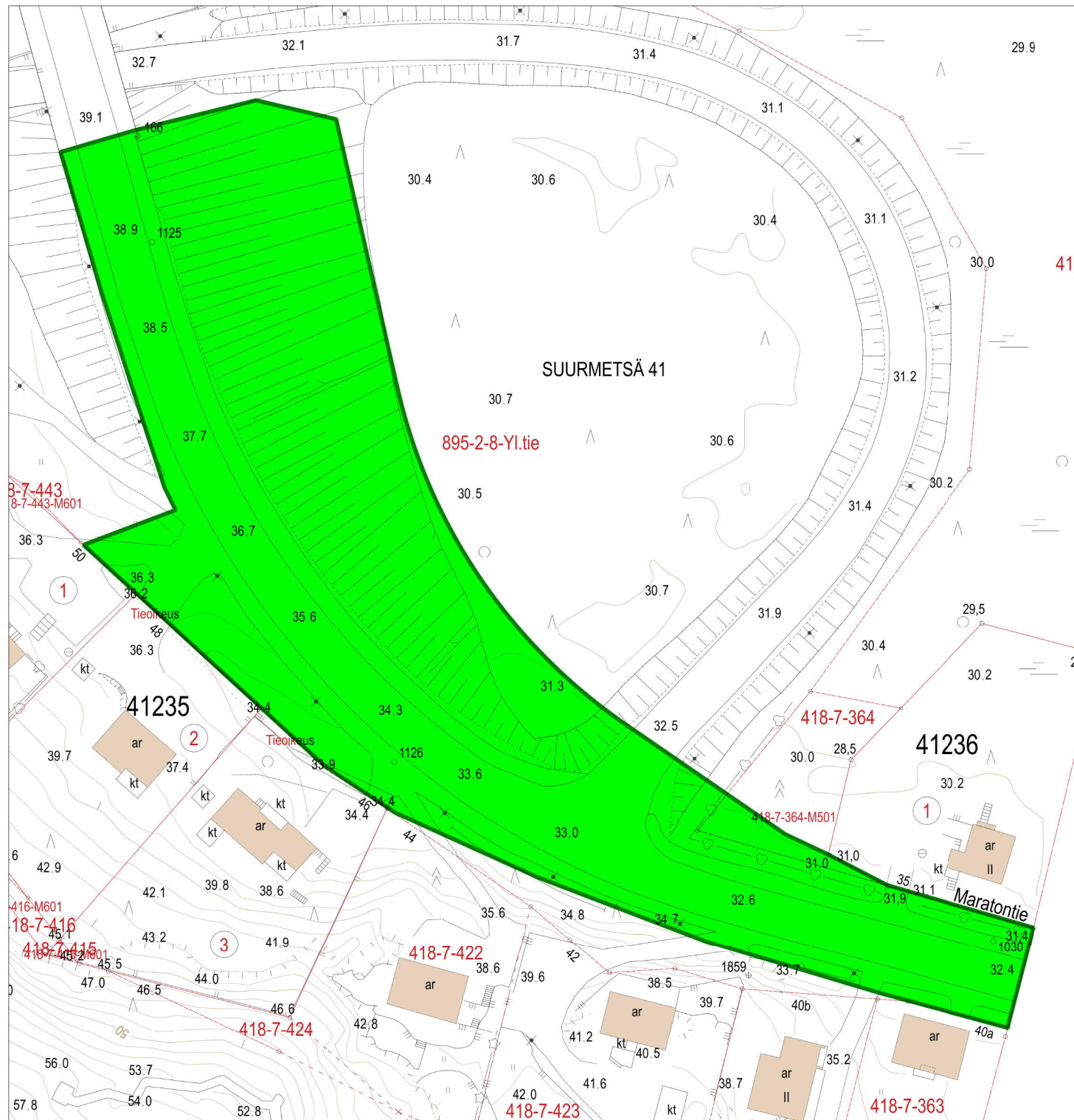
Alue: Etelä-Haaga

Pituus: 30.7 m

Pinta-ala: 606.8 m²

Kaikkien katujen yhteispituus: 6,1 km

Kaikkien katujen yhteisala: 8,9 ha



Yleiseen käyttöön luovutettavat kadut syyskuussa 2019

HEL 2019-003147 Liite 2

Esko Laiho 23.4.2019

Katu: Maratontie

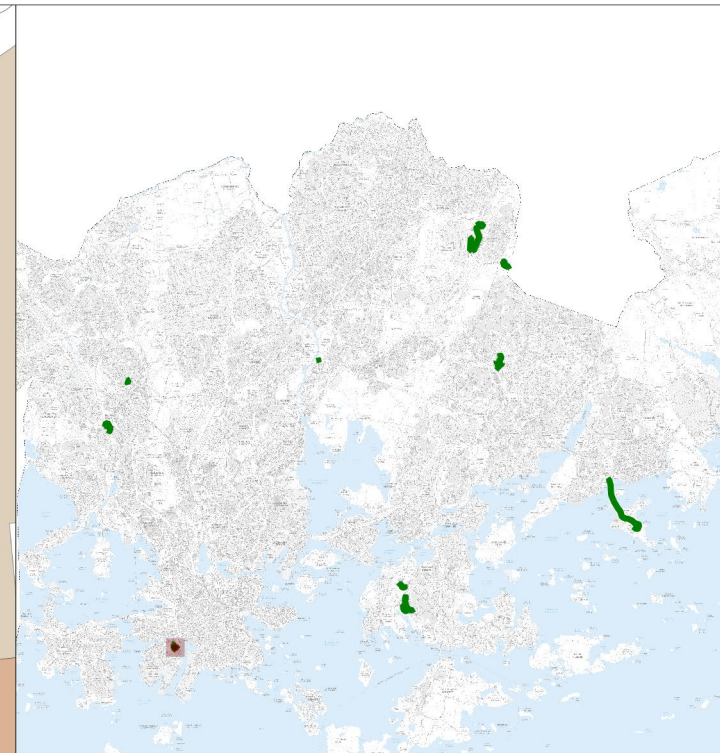
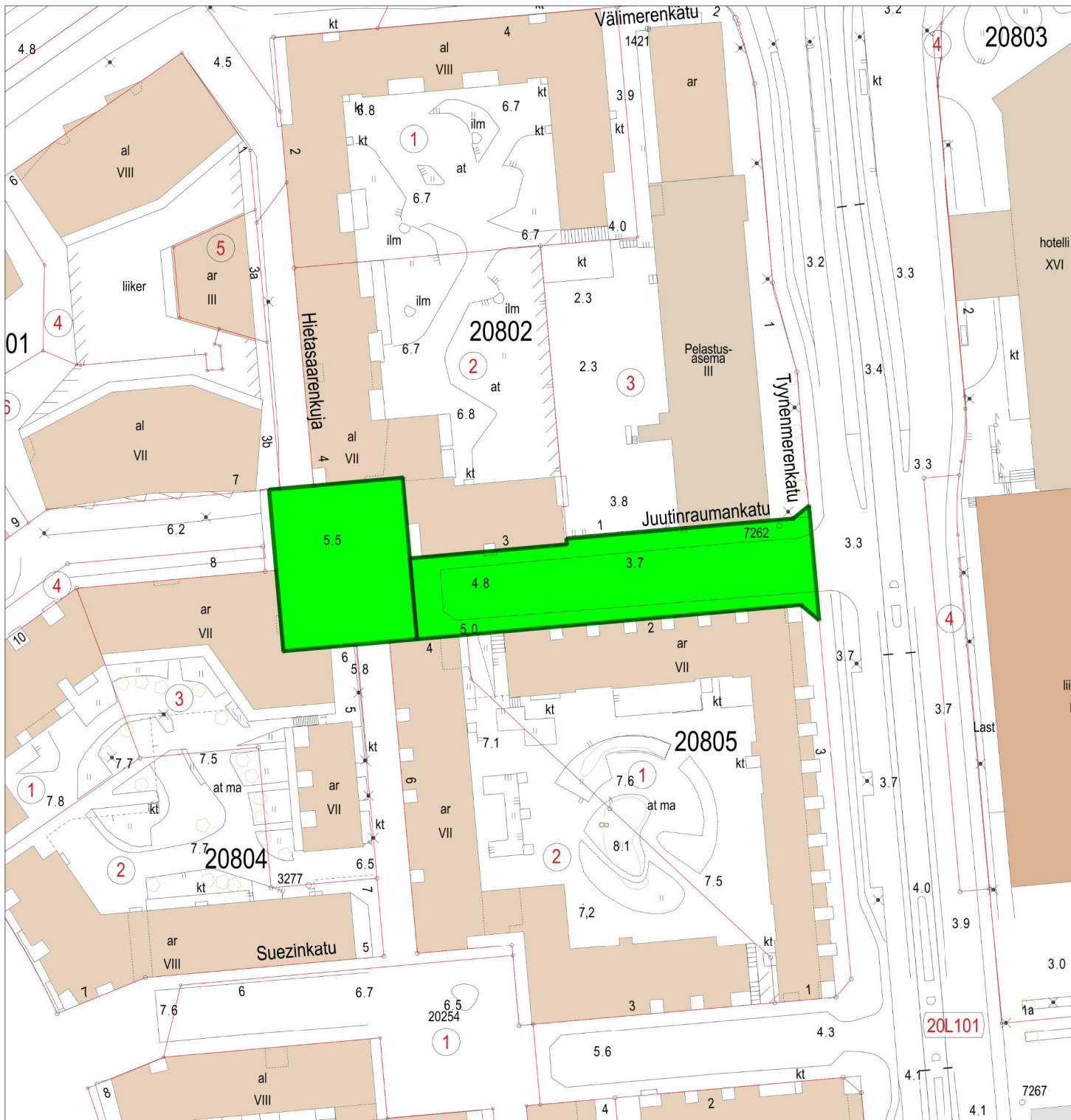
Alue: Jakomäki

Pituus: 237.5 m

Pinta-ala: 8654.5 m²

Kaikkien katujen yhteispituus: 6,1 km

Kaikkien katujen yhteisala: 8,9 ha



Yleiseen käyttöön luovutettavat kadut syyskuussa 2019

HEL 2019-003147 Liite 2

Esko Laiho 23.4.2019

Katu: Juutinraumankatu

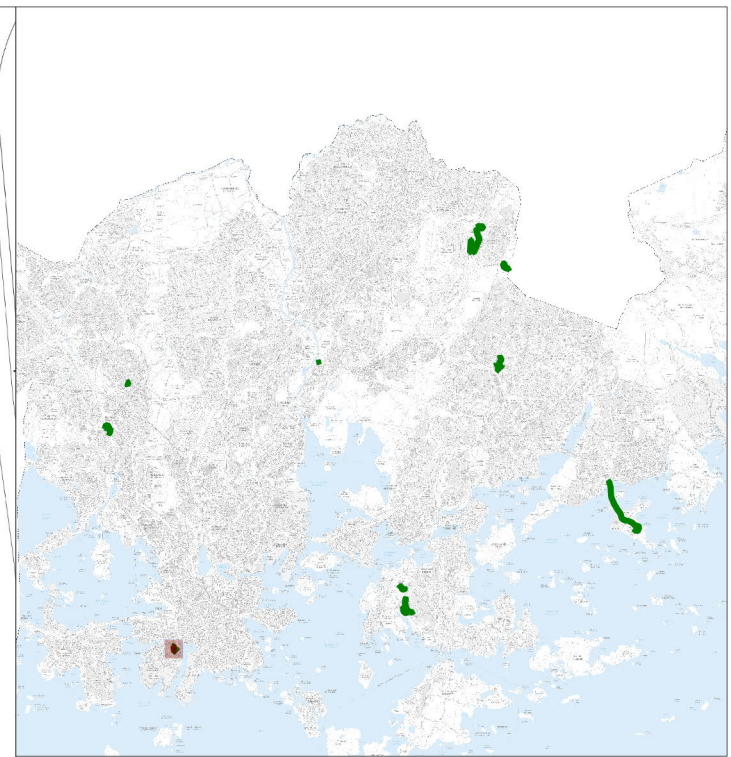
Alue: Jätkäsaari

Pituus: 96 m

Pinta-ala: 1792 m²

Kaikkien katujen yhteispituus: 6,1 km

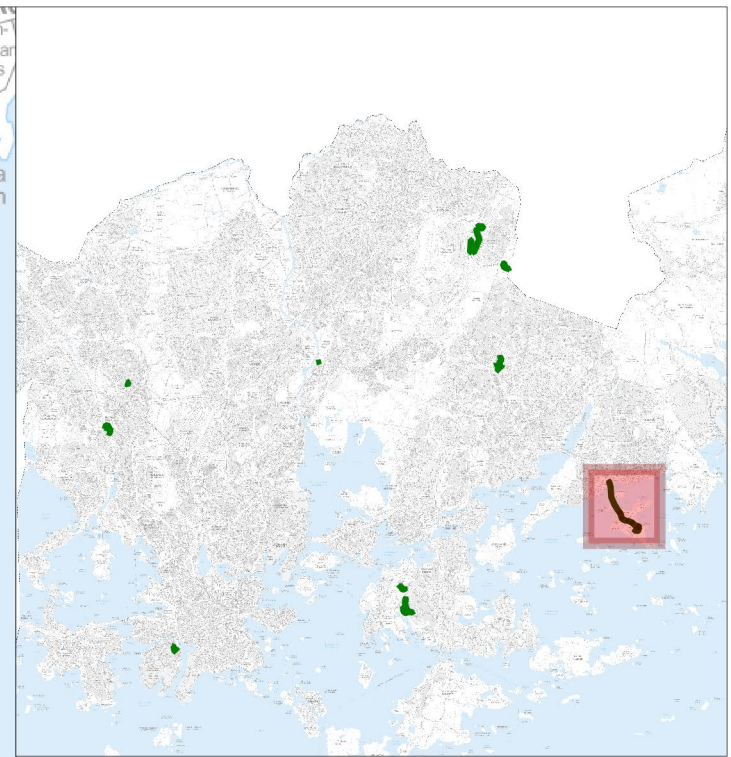
Kaikkien katujen yhteisala: 8,9 ha



Yleiseen käyttöön luovutettavat kadut syyskuussa 2019

HEL 2019-003147 Liite 2 Esko Laiho 23.4.2019

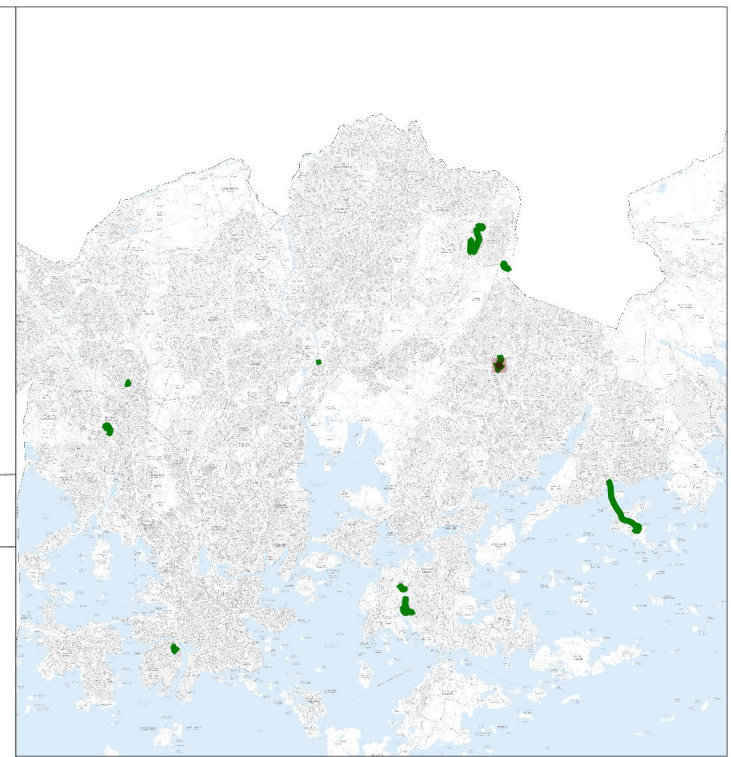
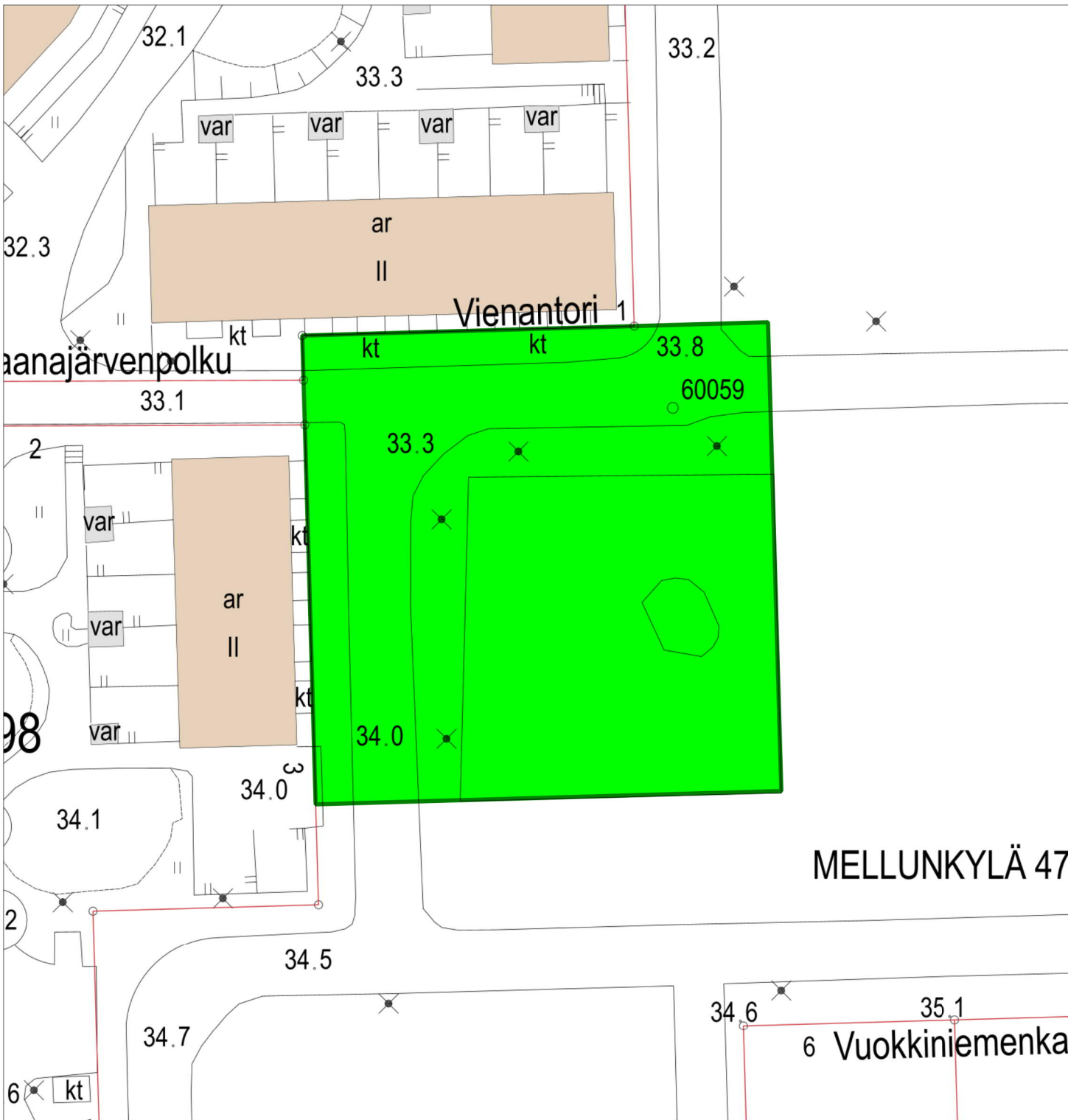
- Katu:** Hietasaarenkuja
- Alue:** Jätkäsaari
- Pituus:** 137 m
- Pinta-ala:** 922 m²
- Kaikkien katujen yhteispituus:** 6,1 km
- Kaikkien katujen yhteisala:** 8,9 ha



Yleiseen käyttöön luovutettavat kadut syyskuussa 2019

HEL 2019-003147 Liite 2 Esko Laiho 23.4.2019

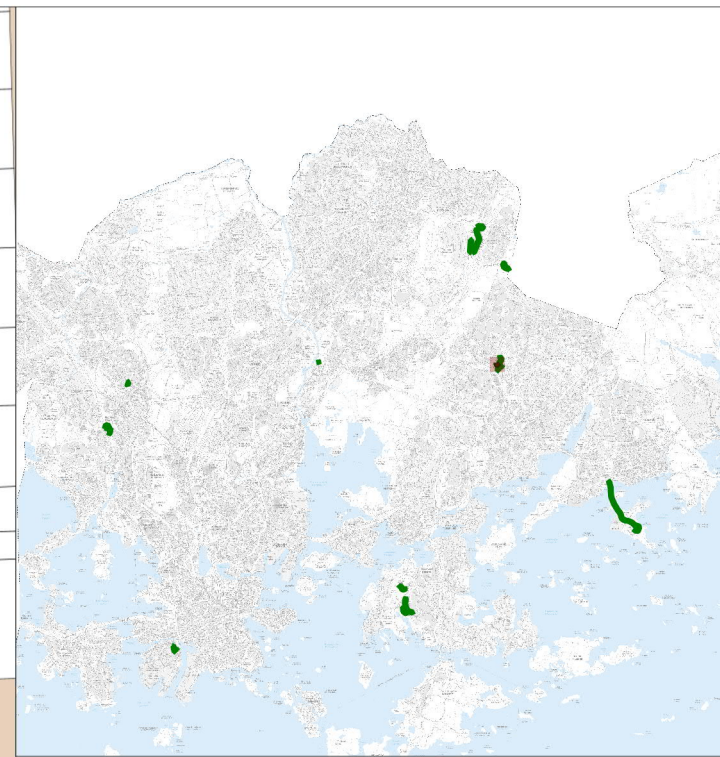
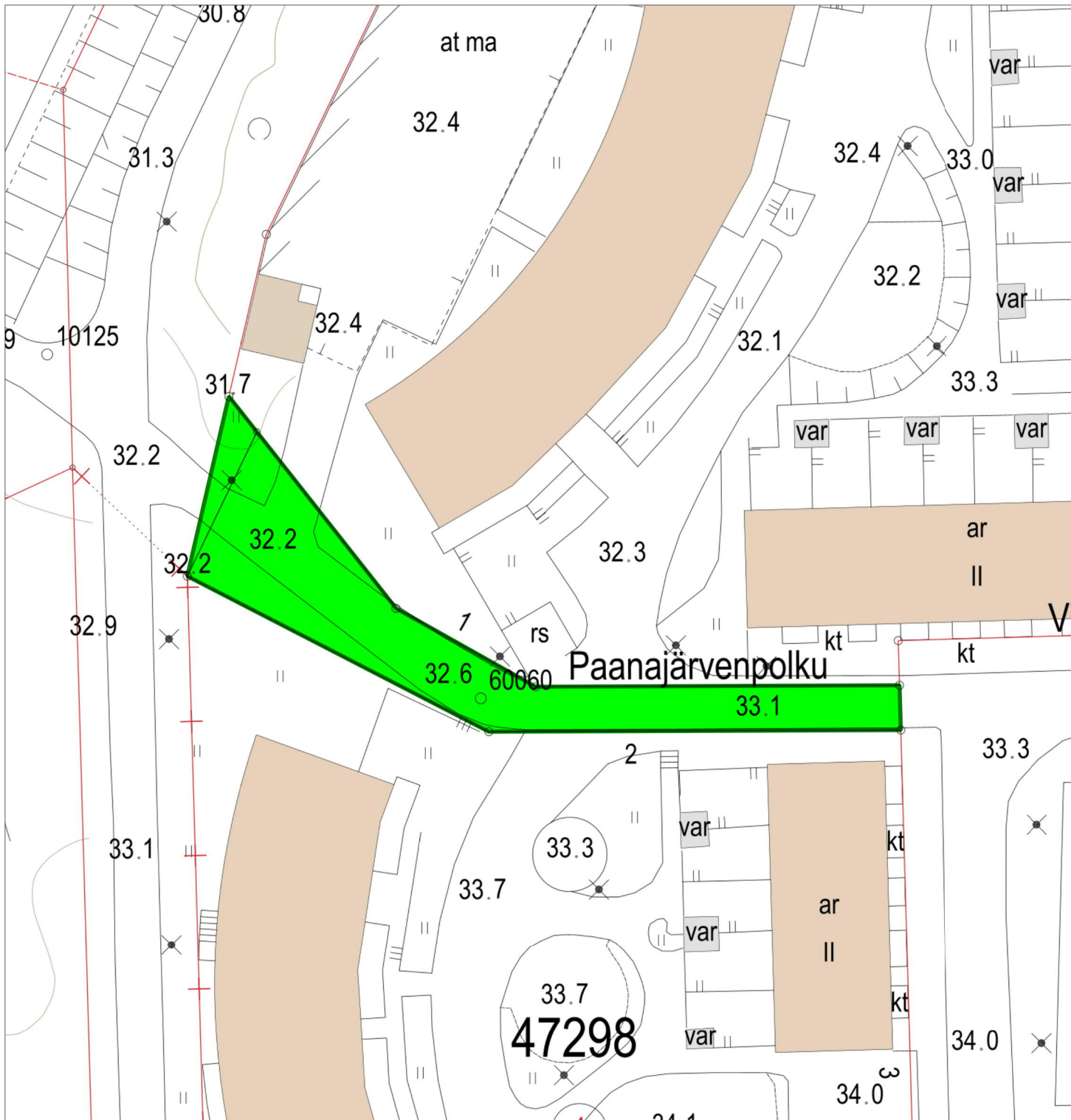
- Katu:** Kallvikinniementie
- Alue:** Kallahti
- Pituus:** 2098 m
- Pinta-ala:** 25990 m²
- Kaikkien katujen yhteispituus:** 6,1 km
- Kaikkien katujen yhteisala:** 8,9 ha



Yleiseen käyttöön luovutettavat kadut syyskuussa 2019

HEL 2019-003147 Liite 2 Esko Laiho 23.4.2019

- Katu:** Vienantori
- Alue:** Kurkimäki
- Pituus:** 0 m
- Pinta-ala:** 1754.3 m²
- Kaikkien katujen yhteispituus:** 6,1 km
- Kaikkien katujen yhteisala:** 8,9 ha



Yleiseen käyttöön luovutettavat kadut syyskuussa 2019

HEL 2019-003147 Liite 2

Esko Laiho 23.4.2019

Katu: Paanajärvenpolku

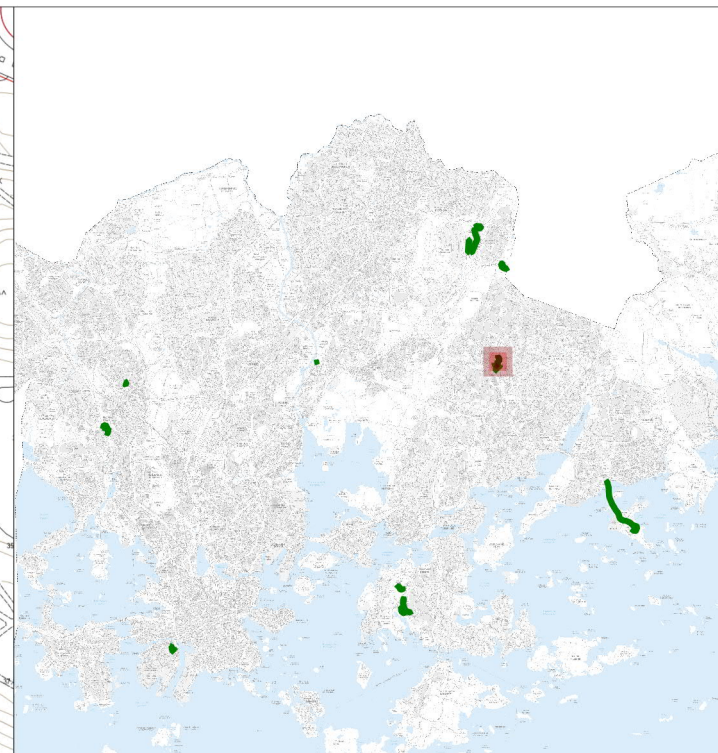
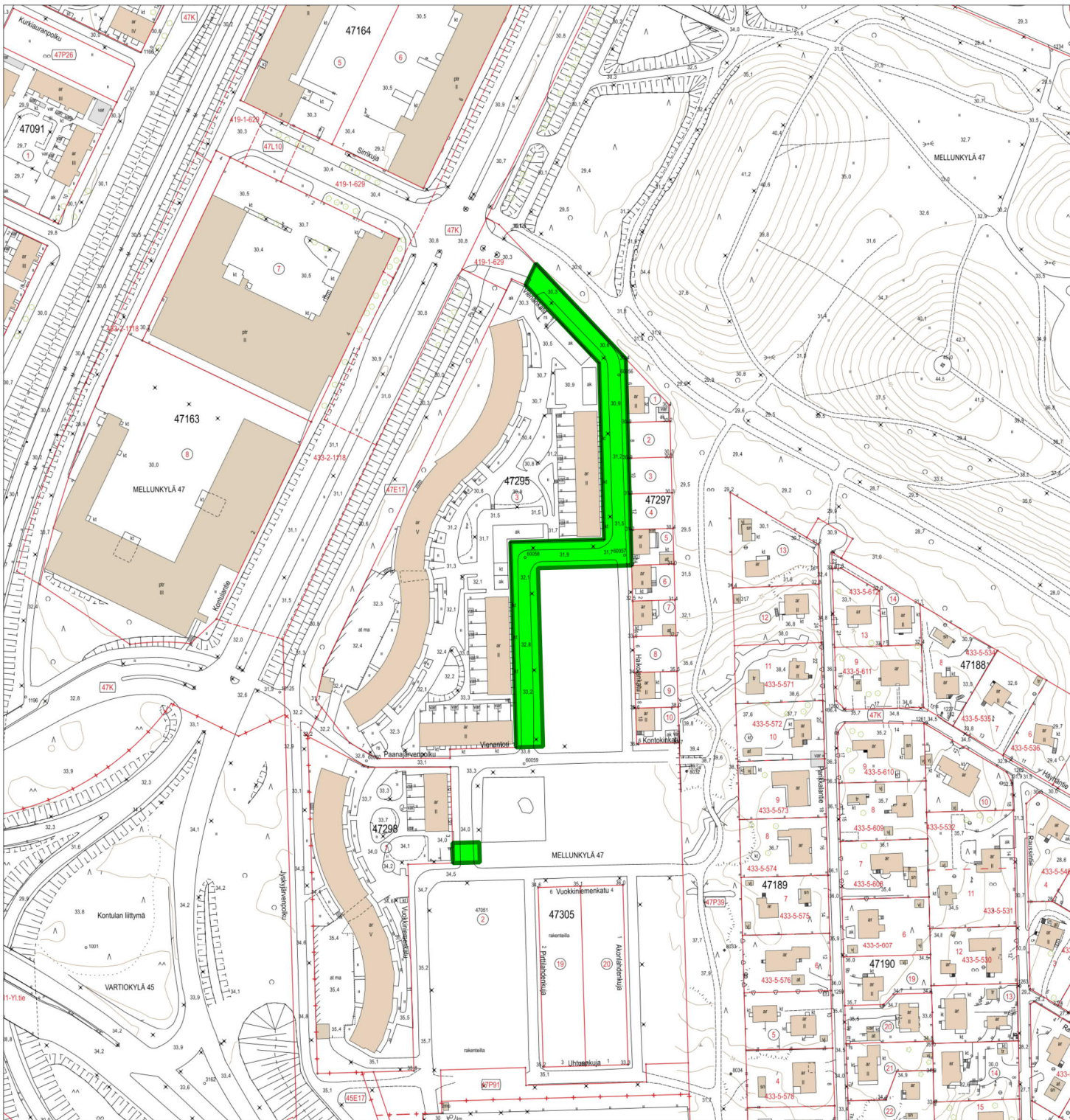
Alue: Kurkimäki

Pituus: 69 m

Pinta-ala: 425.3 m²

Kaikkien katujen yhteispituus: 6,1 km

Kaikkien katujen yhteisala: 8,9 ha



Yleiseen käyttöön luovutettavat kadut syyskuussa 2019

HEL 2019-003147 Liite 2

Esko Laiho 23.4.2019

Katu: Vienankatu

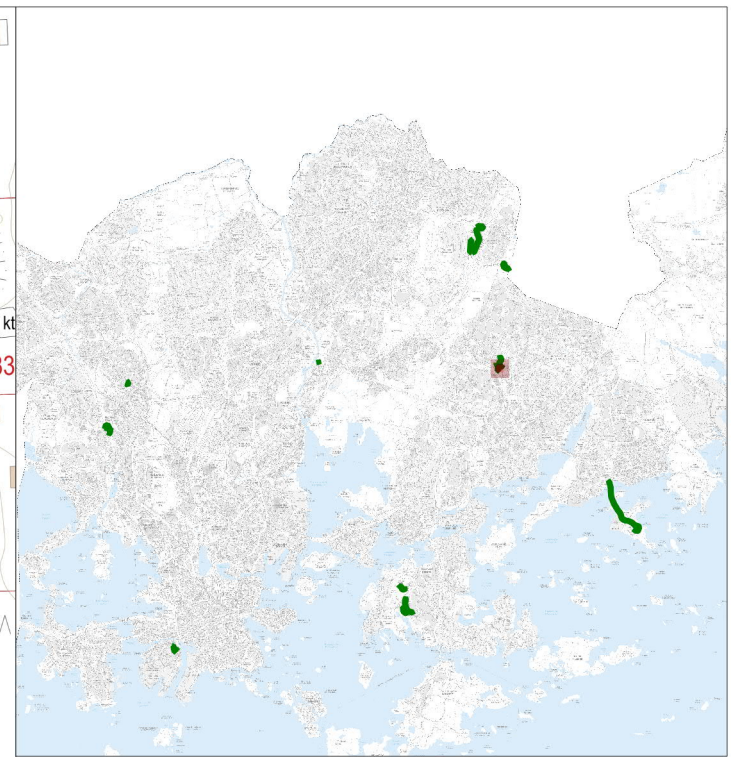
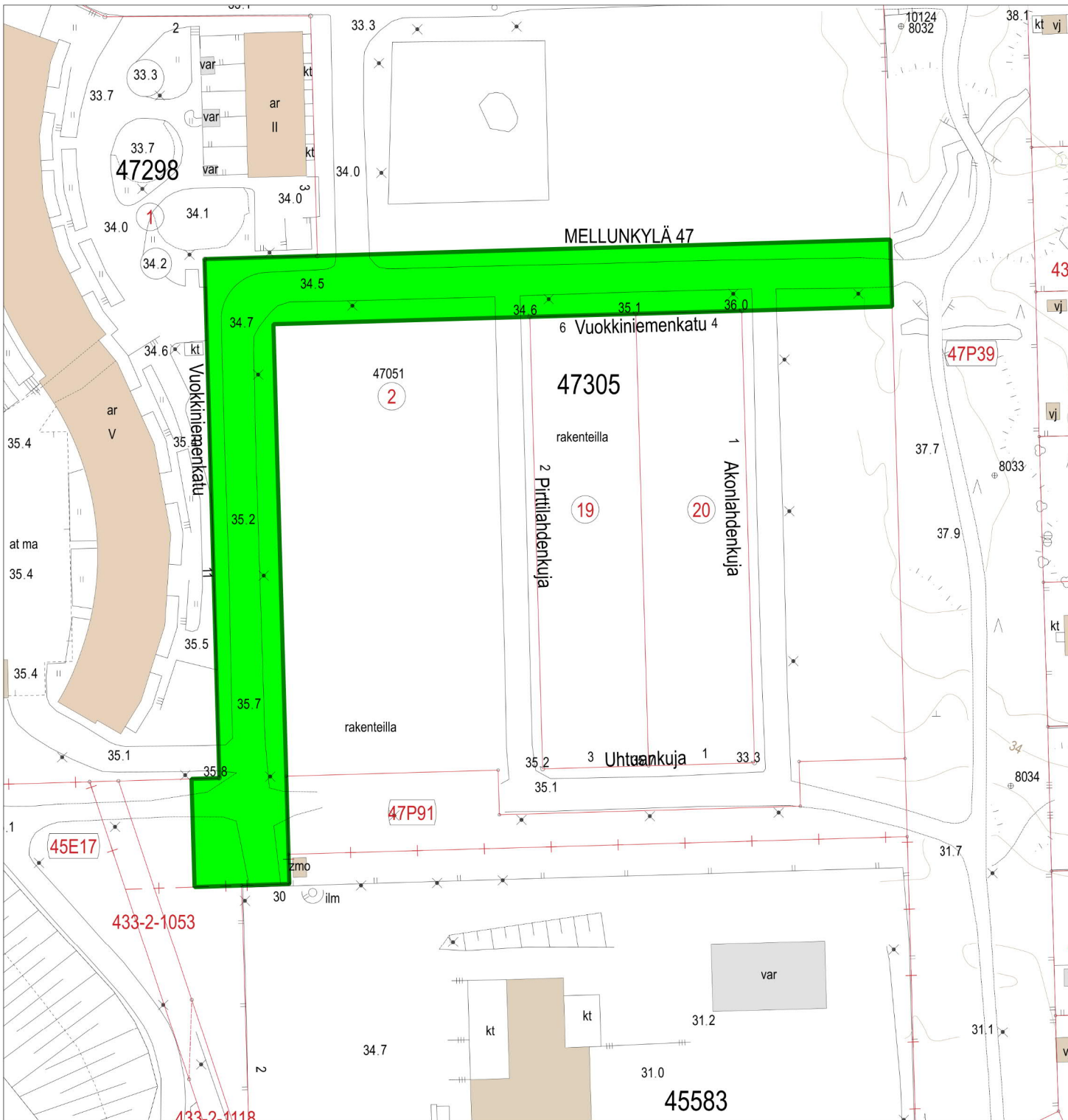
Alue: Kurkimäki

Pituus: 274 m

Pinta-ala: 3207 m²

Kaikkien katujen yhteispituus: 6,1 km

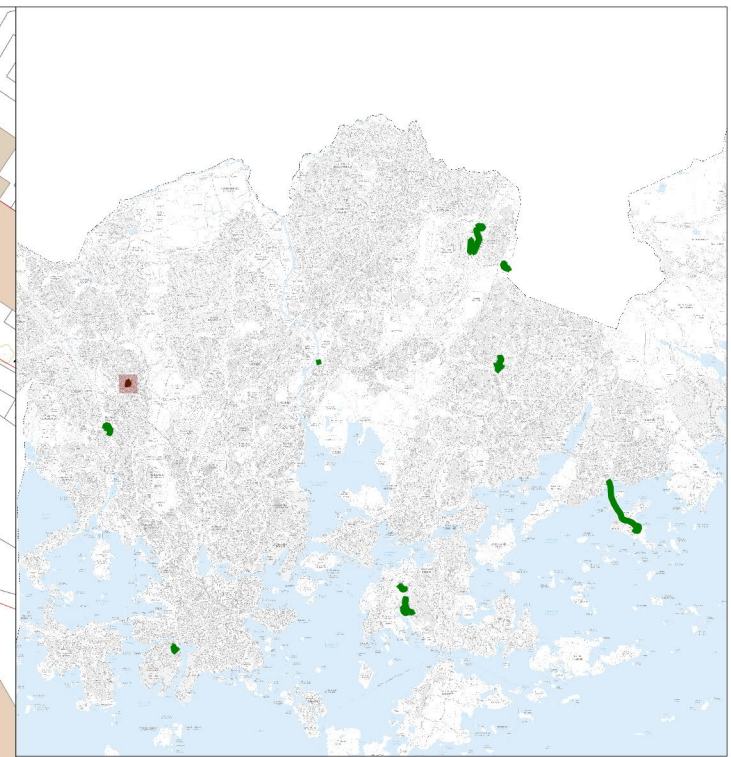
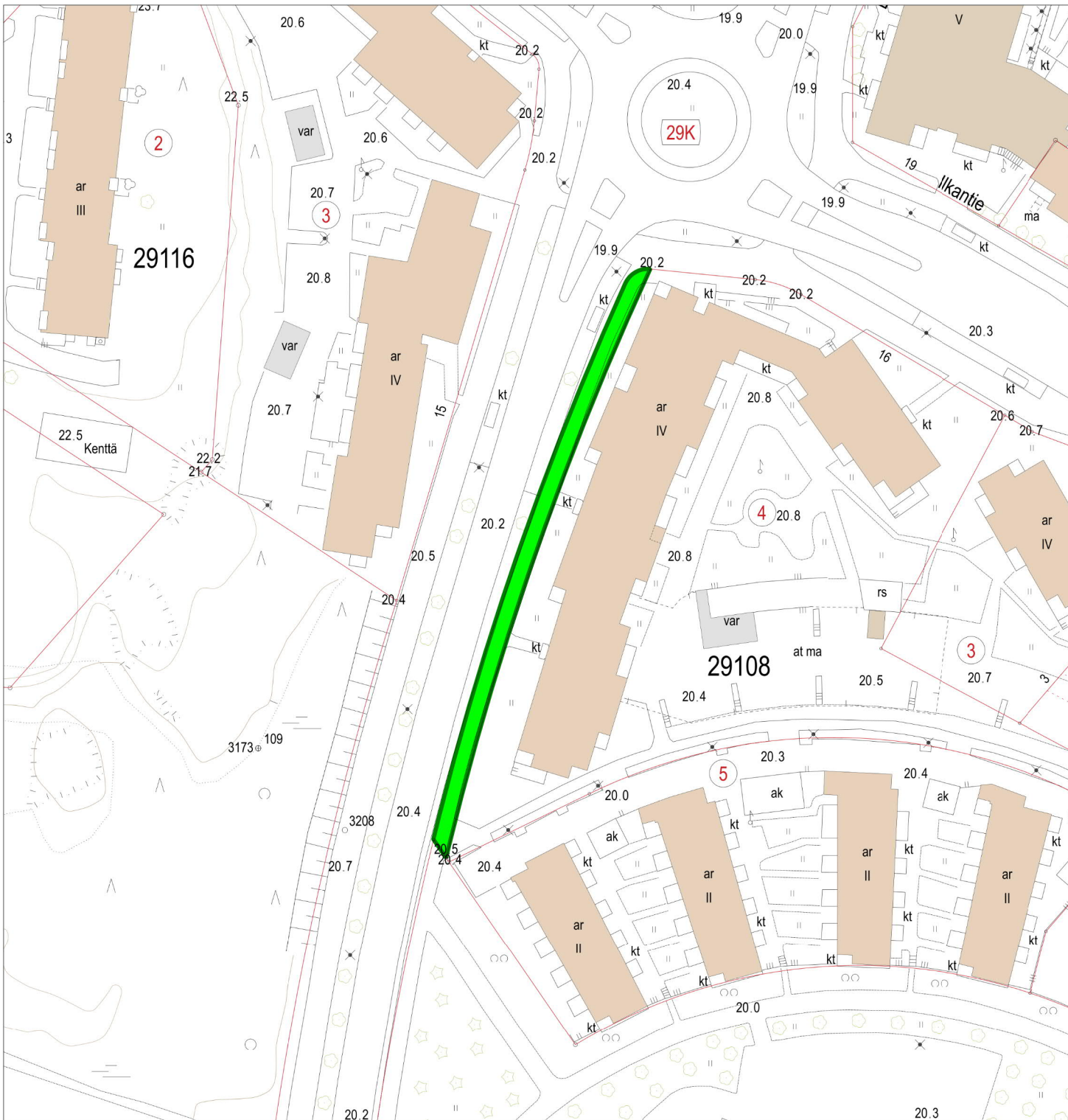
Kaikkien katujen yhteisala: 8,9 ha



Yleiseen käyttöön luovutettavat kadut syyskuussa 2019

HEL 2019-003147 Liite 2 Esko Laiho 23.4.2019

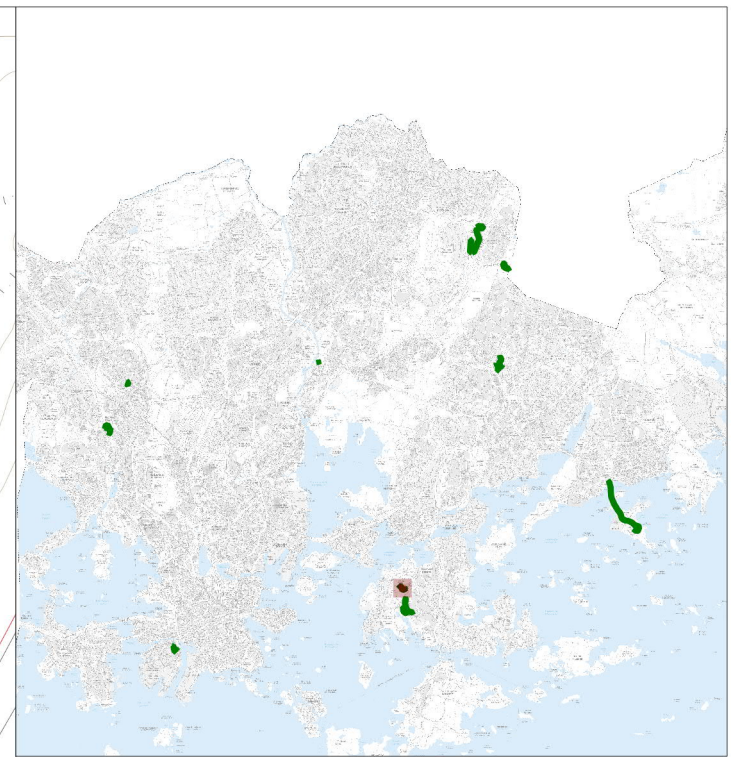
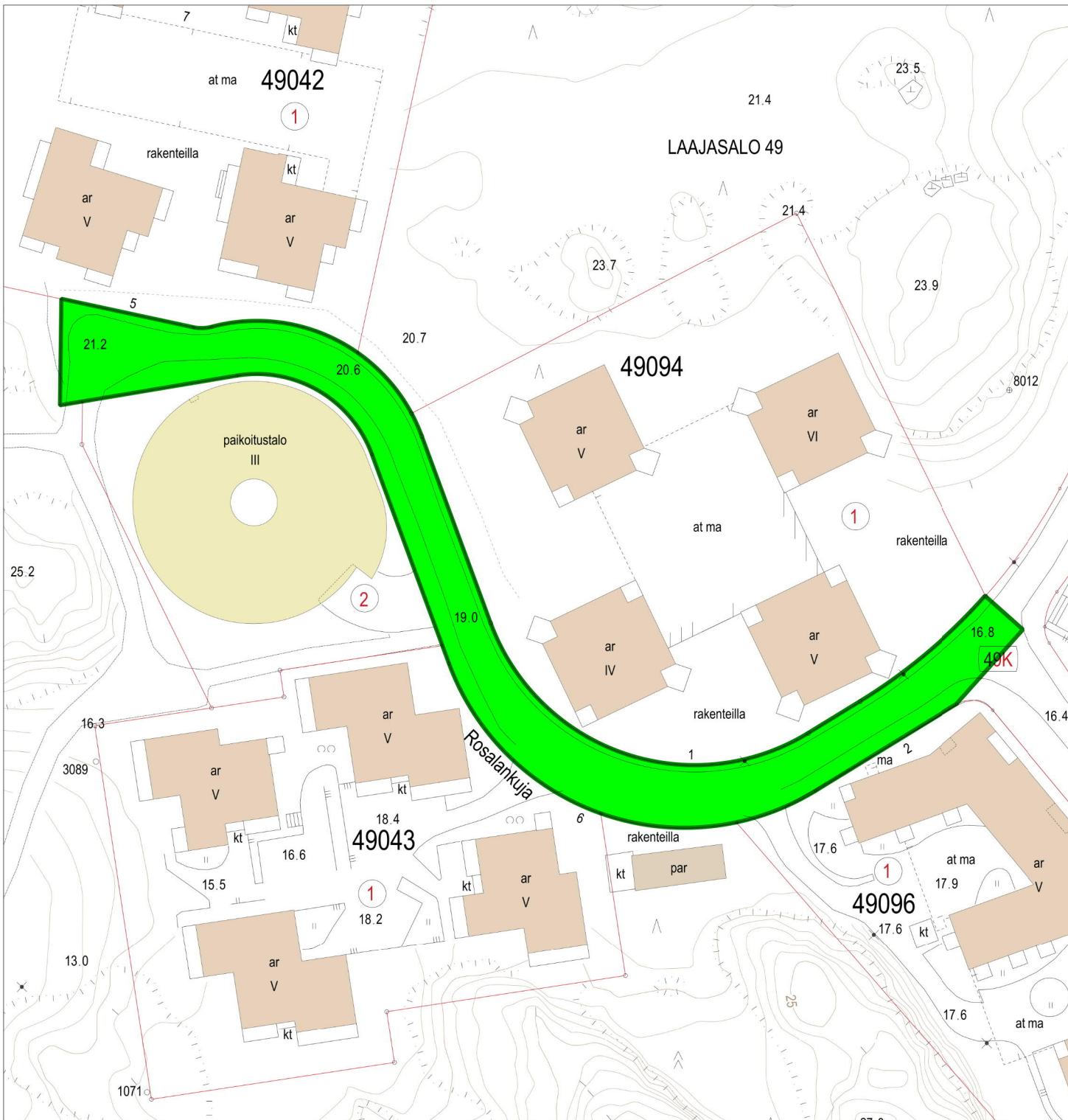
- Katu:** Vuokkiniemenkatu
- Alue:** Kurkimäki
- Pituus:** 222.9 m
- Pinta-ala:** 2776.9 m²
- Kaikkien katujen yhteispituus:** 6,1 km
- Kaikkien katujen yhteisala:** 8,9 ha



Yleiseen käyttöön luovutettavat kadut syyskuussa 2019

HEL 2019-003147 Liite 2 Esko Laiho 23.4.2019

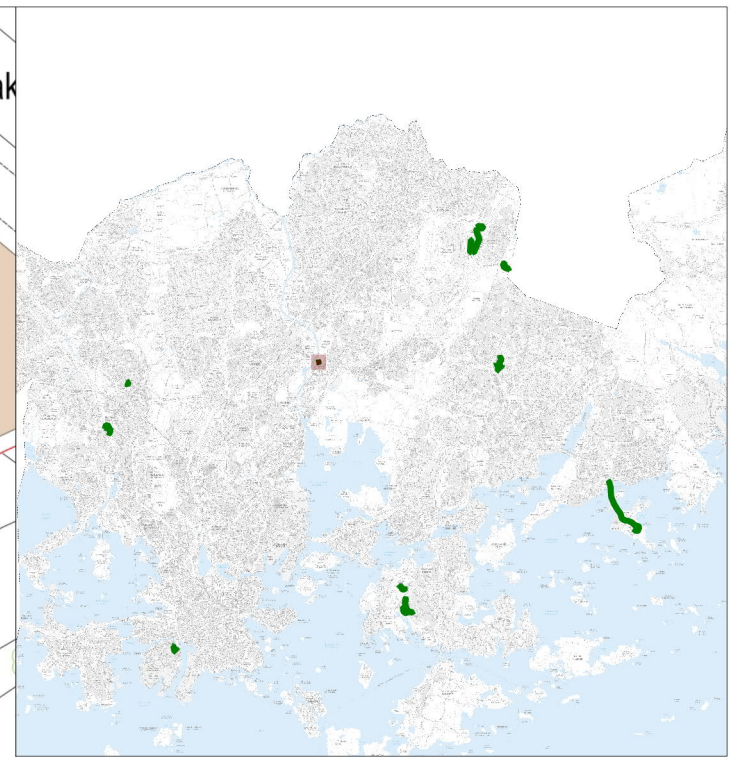
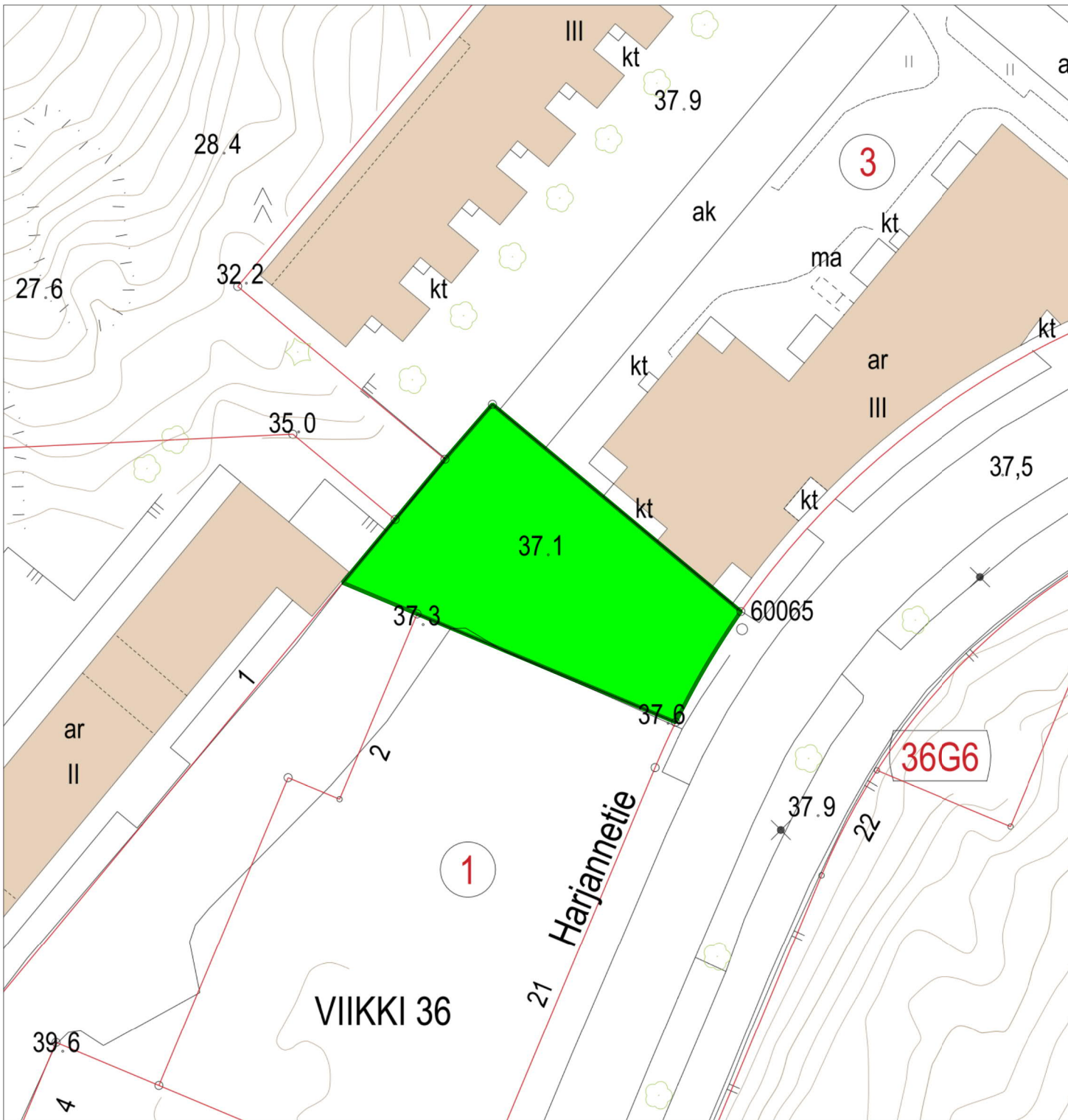
- Katu:** Eliel Saarisen tie
- Alue:** Pohjois-Haaga
- Pituus:** 109.9 m
- Pinta-ala:** 328.8 m²
- Kaikkien katujen yhteispituus:** 6,1 km
- Kaikkien katujen yhteisala:** 8,9 ha



Yleiseen käyttöön luovutettavat kadut syyskuussa 2019

HEL 2019-003147 Liite 2 Esko Laiho 23.4.2019

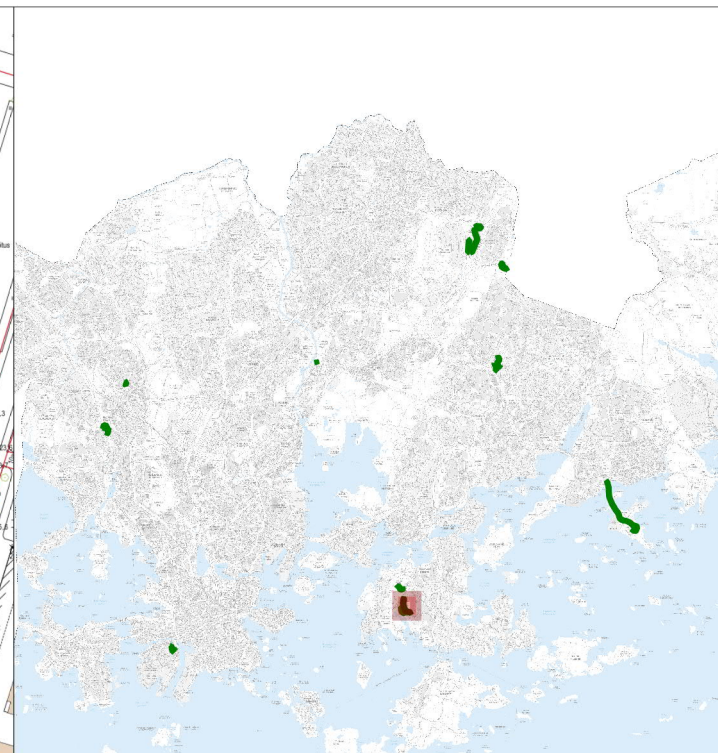
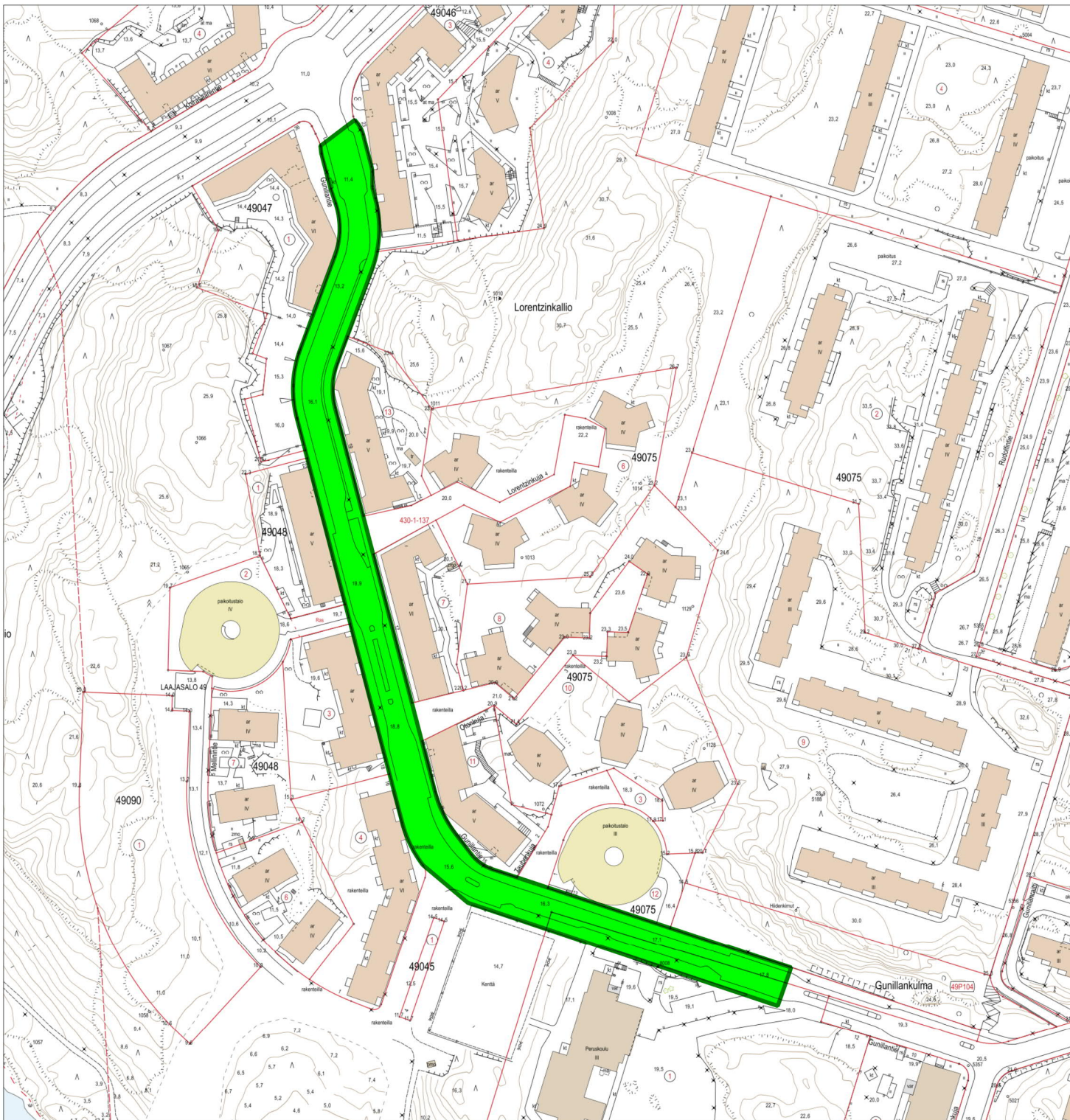
- Katu:** Rosalankuja
- Alue:** Tullisaari
- Pituus:** 223.7 m
- Pinta-ala:** 2348.9 m²
- Kaikkien katujen yhteispituus:** 6,1 km
- Kaikkien katujen yhteisala:** 8,9 ha



Yleiseen käyttöön luovutettavat kadut syyskuussa 2019

HEL 2019-003147 Liite 2 Esko Laiho 23.4.2019

- Katu:** Ristiretkeläistenkatu
- Alue:** Viikinmäki
- Pituus:** 30.1 m
- Pinta-ala:** 486.297 m²
- Kaikkien katujen yhteispituus:** 6,1 km
- Kaikkien katujen yhteisala:** 8,9 ha



Yleiseen käyttöön luovutettavat kadut syyskuussa 2019

HEL 2019-003147 Liite 2

Esko Laiho 23.4.2019

Katu: Gunillantie

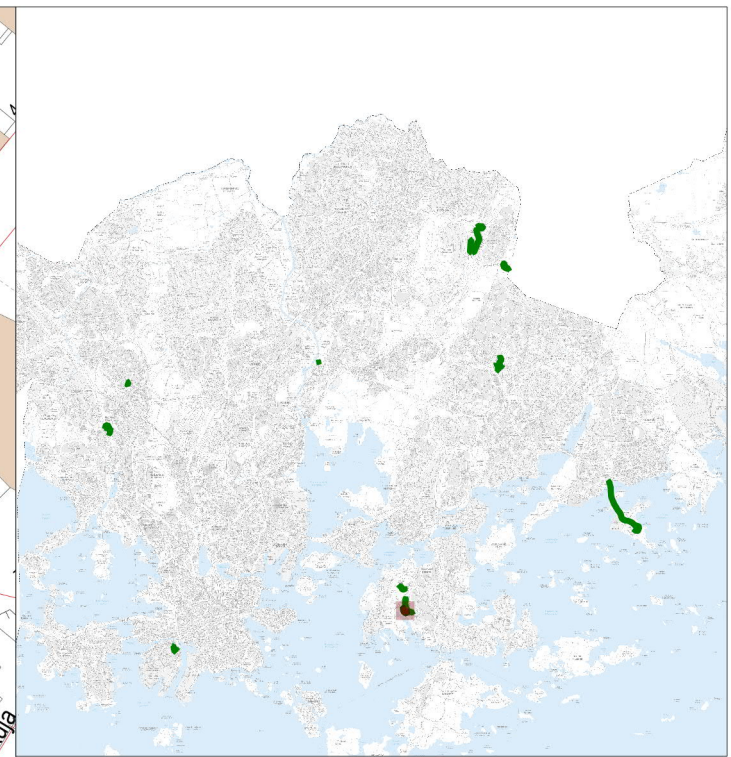
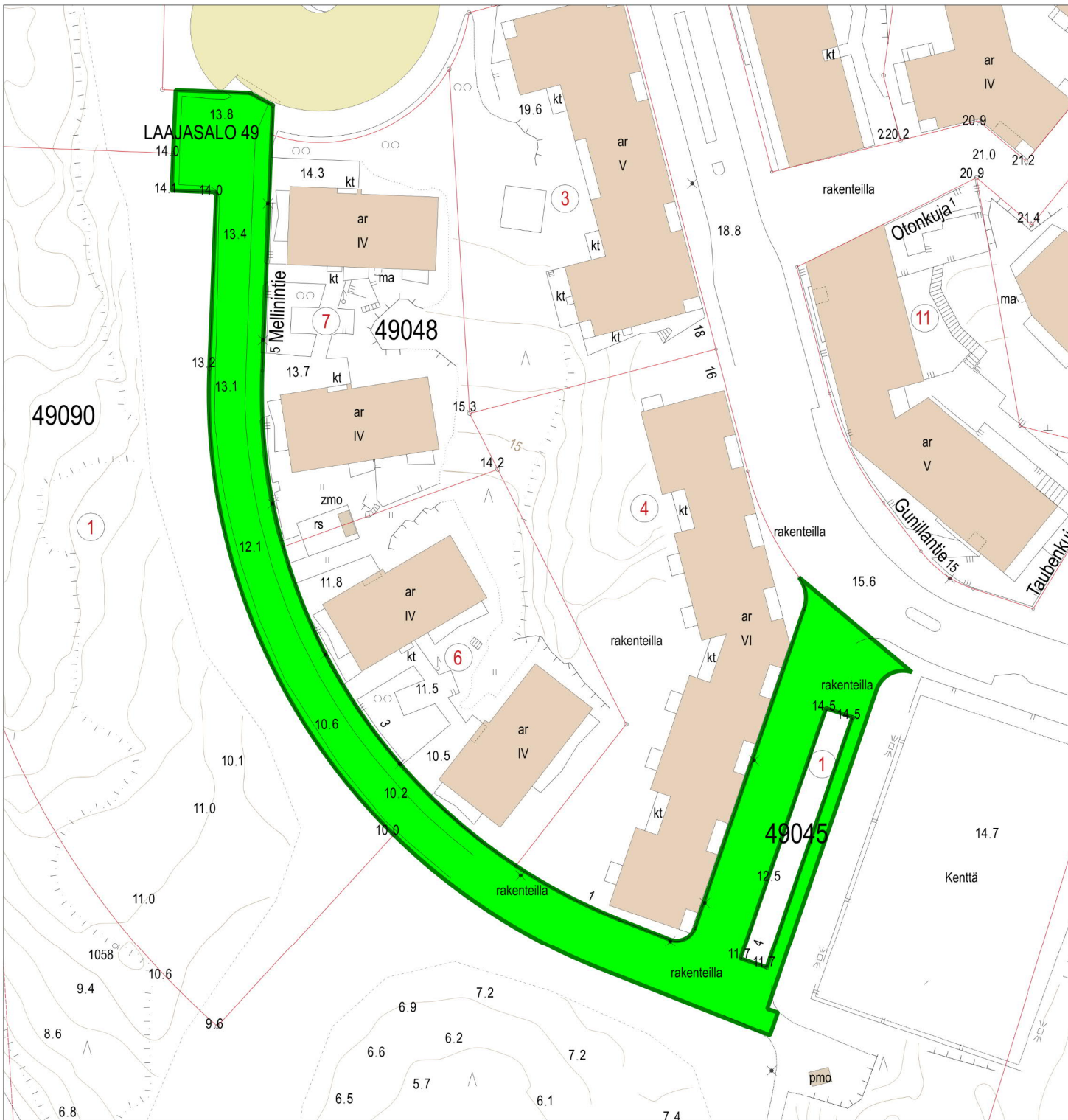
Alue: Yliskylä

Pituus: 502.8 m

Pinta-ala: 9030.6 m²

Kaikkien katujen yhteispituus: 6,1 km

Kaikkien katujen yhteisala: 8,9 ha



Yleiseen käyttöön luovutettavat kadut syyskuussa 2019

HEL 2019-003147 Liite 2

Esko Laiho 23.4.2019

Katu: Mellinintie

Alue: Yliskylä

Pituus: 274.6 m

Pinta-ala: 3040.5 m²

Kaikkien katujen yhteispituus: 6,1 km

Kaikkien katujen yhteisala: 8,9 ha