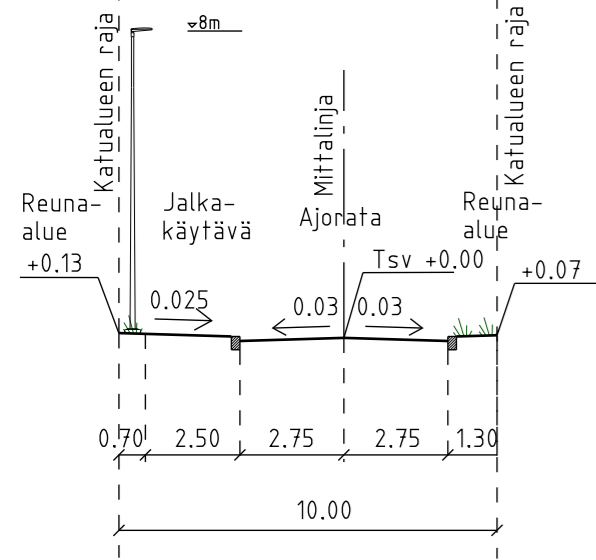
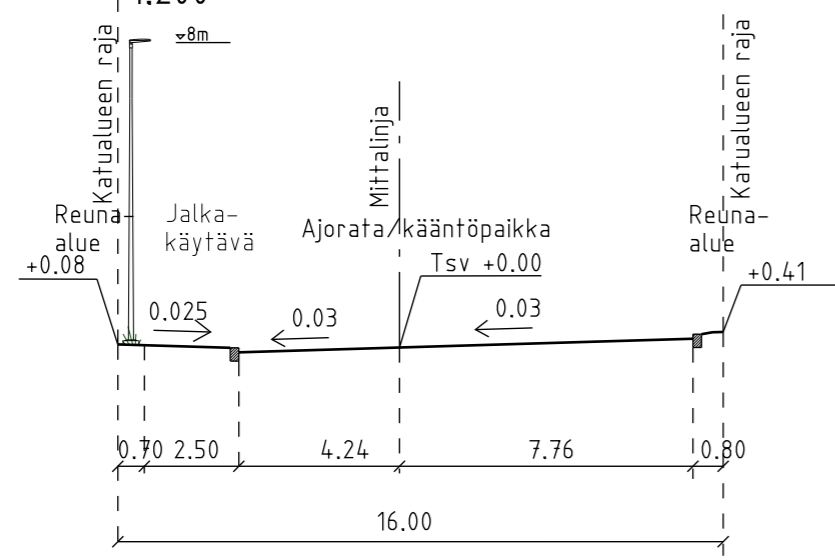


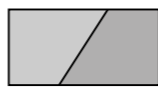



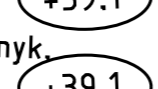






POIKKILEIKKAUS A-A
1:200



POIKKILEIKKAUS B-B
1:200

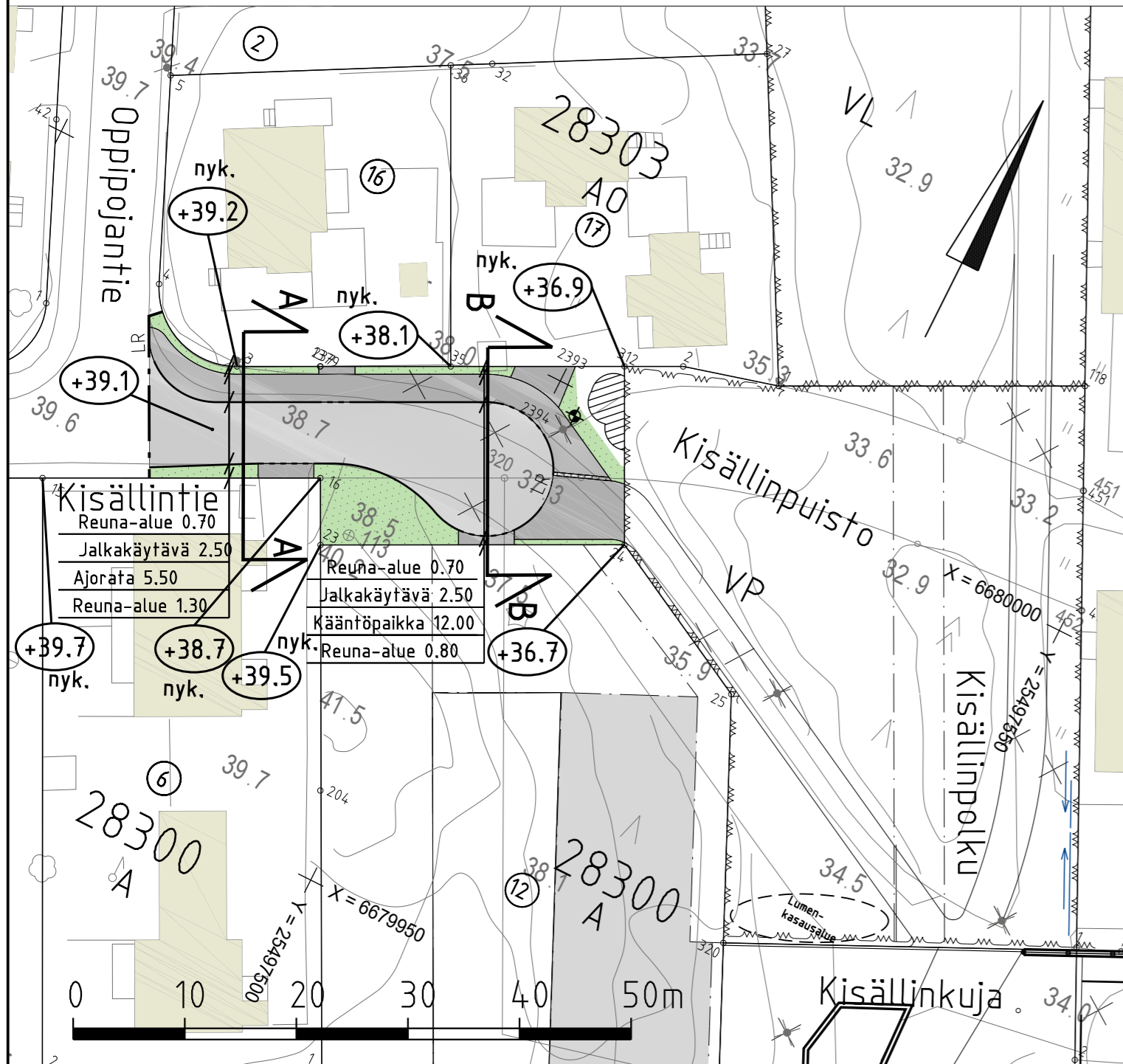


PIIRUSTUSMERKINNÄT

-  Ajorata/jalkakäytävä, raitti, asfalttia
-  Noppakivi, harmaa
-  Nurmi
-  Nykyinen metsä
-  Kadun likimääräinen korkeusasema
-  Kadun nykyinen korkeusasema
-  Reunatuki, luonnonkivi, harmaa
-  Madallettu reunatuki, luonnonkivi, harmaa
-  Luiskattu reunatuki, luonnonkivi, harmaa
-  Uusi valaisinpylväs
-  Nykyinen valaisinpylväs



1:10 000



Helsinki Kaupunkiympäristön toimiala		www.hel.fi sähköposti: etunimi.sukunimi@hel.fi	
KAUP.O.SA, OSA-ALUE 28. Oulunkylä, Patola			
KISÄLLINTIE välillä Oppipojantie - Kisällinpuisto Katusuunnitelma			
MK	LIITTYY	NRO	KHS
1:500	KORVAA	31031/1	KYLK
1:200	KORVATTU	TASOKOORDINAATISTO: ETRS-GK25	HYV. 08.02.2019 R. Putkonen
	ASEMAKAAVA	12445	TARK. 08.02.2019 I. Rantanen
	LIIKENNES.	6628	PROJ. 08.02.2019 S. Hurskainen
		KORKEUSJÄRJESTELMÄ: N2000	HYV. 08.02.2019 A. Patama, J. Lahti
SITOWISE Tuulikuja 2 02100 Espoo 020 747 6000 www.sitowise.com			TARK. 08.02.2019 J. Tiainen
			LAAT. 08.02.2011 T. Ronkainen, S. Mikkola